



DESA TUNGKARAN  
KECAMATAN PELAIHARI  
KABUPATEN TANAH LAUT  
20 juni 2025





NO	NAMA KEPALA KELUARGA	ALAMAT	PERKIR AAN KERUGI AN	BENTUK KERUGIAN	DOKUMENTASI TERKINI	
1	A.DURRAHMAN	RT 001 RW 001	4 JT ±	PADI 1 KARUNG 50 KG,MESIN CUCI,KUL KAS,POM PA AIR	 <p>Network: 20 Jun 2025 at 6:23:54 AM GMT+8 Local: 20 Jun 2025 at 6:23:54 AM GMT+8 S 3° 45' 48.674", E 114° 41' 32.558" 91° E Kabupaten Tanah Laut Kalimantan Selatan</p>	

2	HAIRUN	RT 001 RW 001	4 JT ±	MESIN CUCI,POM PA AIR,KULKA S,JERUK UNTUK JUALAN 10 KG ±		
3	RUSDIANA	RT 001 RW 001	700 RB ±	POMPA AIR		
4	HAMIATI	RT 001 RW 001	1 JT	TIANG RUMAH JEBOL (KAYU) POMPA		

				AIR		
5	TASMAN	RT 001 RW 001	-	TERAS MASUK LUMPUR		
6	DIDIK KURNIAWAN	RT 001 RW 001	700 ±	POMPA AIR		





7	MAISURI	RT 001 RW 001	-	KASUR, RU MAH MASUK LUMPUR	<div><p>Network: 20 Jun 2025 at 5.54.29. AM GMT+8 Local: 20 Jun 2025 at 5.54.29. AM GMT+8 S 3° 45' 49.118", E 114° 41' 34.502" 230° SW Kabupaten Tanah Laut Kalimantan Selatan</p></div> <div><p>Network: 20 Jun 2025 at 5.54.52. AM GMT+8 Local: 20 Jun 2025 at 5.54.52. AM GMT+8 S 3° 45' 48.738", E 114° 41' 34.502" 230° SW Kabupaten Tanah Laut Kalimantan Selatan</p></div>
8	PAHMI	RT 001 RW 001	2 JT ±	MESIN CUCI, RUM AH TERENDA M LUMPUR	<div><p>Network: 20 Jun 2025 at 5.50.58. AM GMT+8 Local: 20 Jun 2025 at 5.50.58. AM GMT+8 S 3° 45' 49.434", E 114° 41' 35.007" 267° W Kabupaten Tanah Laut Kalimantan Selatan</p></div> <div></div>

9	SAM ANI	RT 001 RW 001	600 ±	PUPUK MPK DAN OREA 2 ZAK,KASU R TERENDA M LUMPUR	<div><p>Network:20 Jun 2025 at 6.50.37. AM GMT+8 Local:20 Jun 2025 at 6.50.37. AM GMT+8 S 3° 45' 49.314", E 114° 41' 35.867" 214° NE Kabupaten Tanah Laut Kalimantan Selatan</p></div>	
10	MULIANSYAH	RT 001 RW 001	7 ±	MESIN CUCI,KUL KAS RANJANG, LEMARI DLL,RUM AH PENUH LUMPUR	<div><p>Network:20 Jun 2025 at 5.48.20. AM GMT+8 Local:20 Jun 2025 at 5.48.20. AM GMT+8 S 3° 45' 48.897", E 114° 41' 35.438" 37° NE Kabupaten Tanah Laut Kalimantan Selatan</p></div>	






11	ASNAH	RT 002 RW 001	-	RUMAH TERENDA M AIR/AIR LEWAT	 <p>Network: 20 Jun 2025 at 6:42:56 AM GMT+8 Local: 20 Jun 2025 at 6:42:56 AM GMT+8 S 3° 46' 0.866" E 114° 41' 46.868" 63° NE Kabupaten Tanah Laut Kalimantan Selatan</p>	
12	ABDUL GANI	RT 002 RW 001	-	RUMAH TERENDA M AIR/AIR LEWAT	 <p>Network: 20 Jun 2025 at 6:42:58 AM GMT+8 Local: 20 Jun 2025 at 6:42:58 AM GMT+8 S 3° 48' 1.211" E 114° 41' 46.688" 58° NE Kabupaten Tanah Laut Kalimantan Selatan</p>	
13	LINA WATI	RT 002 RW 001	-	RUMAH TERENDA M AIR/AIR		

				LEWAT		
14	M AINI	RT 002 RW 001	-	RUMAH TERENDA M AIR/AIR LEWAT		
15	ABDURRAHMAN	RT 002 RW 001	-	RUMAH TERENDA M AIR/AIR LEWAT	 <p>Network:20 Jun 2025 at 6.37.15. AM GMT+8 Local:20 Jun 2025 at 6.37.13. AM GMT+8 S 3° 46' 1.833", E 114° 41' 47.170" 55° NE Kabupaten Tanah Laut Kalimantan Selatan</p>	

16	RONIANSYAH	RT 002 RW 001	-	RUMAH TERENDA M AIR/AIR LEWAT	 <p>Network: 20 Jun 2025 at 6:38:36 AM GMT+8 Local: 20 Jun 2025 at 6:38:36 AM GMT+8 S 3° 46' 2.586" E 114° 41' 41.157" 43° NE Kabupaten Tana' Lela Kalimantan Selatan</p>
17	MISRAN	RT 002 RW 001	-	RUMAH TERENDA M AIR/AIR LEWAT	 <p>Network: 20 Jun 2025 at 6:40:24 AM GMT+8 Local: 20 Jun 2025 at 6:40:24 AM GMT+8 S 3° 46' 2.586" E 114° 41' 48.014" 22° N Kabupaten Tana' Lela Kalimantan Selatan</p>



18	HAMIMAH	RT 002 RW 001	-	RUMAH TERENDA M AIR/AIR LEWAT	 <p>Network: 20 Jun 2025 at 6:41:12 AM GMT+8 Local: 20 Jun 2025 at 6:41:11 AM GMT+8 6° 3' 48" 2.305", E 114° 41' 47.607" 87° NE Kabupaten Tanah Laut Kalimantan Selatan</p>	
19	HURMIAH	Rt 002 rw 001	4,5JT	PADI TERENDA M 700 KG		
20	MUSNI	RT 002 RW 001	-	AIR BAH MASUK		

				KEDAPUR		
--	--	--	--	---------	--	--