

# LAPORAN KINERJA (LKJ)

## TAHUN 2020



DINAS PEKERJAAN UMUM, PENATAAN  
RUANG DAN PERTANAHAN  
KABUPATEN TANAH LAUT

## KATA PENGANTAR

Sistem Akuntabilitas Kinerja dibangun dan dikembangkan dalam rangka perwujudan pertanggungjawaban pelaksanaan tugas dan fungsi serta pengelolaan sumber daya dan pelaksanaan kebijakan dan program yang dipercayakan kepada setiap satuan organisasi/kerja, berdasarkan suatu sistem akuntabilitas yang memadai. Dalam hal ini, setiap satuan organisasi/kerja secara periode wajib mengkomunikasikan pencapaian tujuan dan sasaran strategi organisasi kepada stakeholders, yang dituangkan melalui Laporan Akuntabilitas Kinerja Satuan Organisasi/Kerja. Di dalam kerangka akuntabilitas kinerja, Laporan Akuntabilitas Kinerja berperan sebagai alat kendali, alat penilai kualitas kinerja, dan alat pendorong terwujudnya *good governance*. Dalam perspektif yang lebih luas, maka Laporan Akuntabilitas Kinerja ini berfungsi sebagai media pertanggungjawaban kepada publik.

Semua itu memerlukan dukungan dan Melalui Laporan Akuntabilitas Kinerja ini, Dinas Pekerjaan Umum Penataan Ruang dan Pertanahan Kabupaten Tanah Laut menuangkan gambaran keberhasilan maupun kendala dalam pelaksanaan tugas pokok dan fungsi selama periode tahun 2020. Diharapkan Laporan Kinerja ini dapat menjadi bahan masukan bagi pemangku kepentingan dan umpan balik bagi jajaran Dinas Pekerjaan Umum, Penataan Ruang dan Pertanahan Kabupaten Tanah Laut untuk meningkatkan kinerja masing-masing satuan unit kerja di masa yang akan datang.

Penyusunan Laporan Kinerja Dinas Pekerjaan Umum, Penataan Ruang dan Pertanahan ini telah dilakukan sesuai dengan Peraturan Menteri Pendayagunaan Aparatur Negara dan Reformasi Birokrasi Nomor 53 Tahun 2014. Penyusunan Laporan Kinerja ini telah melalui proses diskusi, baik di lingkungan internal Dinas Pekerjaan Umum, Penataan Ruang dan Pertanahan Kabupaten Tanah Laut maupun dengan Kementerian Pendayagunaan Aparatur Negara dan Reformasi Birokrasi dalam rangka sinkronisasi pelaporan dan penilaian. Kepada semua pihak yang telah memberikan kontribusi sampai dengan tersusunnya laporan ini, kami mengucapkan terima kasih.

Pelaihari, Pebruari 2021

**KEPALA DINAS,**



**Ir. H. AGUS SEKTYAJI**  
**NIP. 19621002 198903 1 006**



## IKHTISAR EKSEKUTIF

Ketersediaan infrastruktur telah diyakini akan memegang peranan penting dalam perkembangan dan kemajuan suatu bangsa. Dengan hadirnya infrastruktur yang handal maka terwujudnya pemenuhan Hak Dasar Rakyat seperti pangan, sandang, papan, rasa aman, pendidikan, kesehatan dan hak-hak lainnya akan terdukung lebih optimal.

Oleh karenanya, pembangunan infrastruktur selain perlu terus ditingkatkan, juga harus benar-benar dirancang dan diimplementasikan secara sistematis dengan matang sesuai kondisi dan potensi ekonomi dan sosial serta tingkat kebutuhan dan perkembangan suatu wilayah. Tentunya termasuk dalam hal ini adalah pembangunan infrastruktur pekerjaan umum penataan ruang dan pertanahan yang harus selaras dan bersinergi dengan sektor - sektor lainnya disamping adanya kebersamaan langkah antara Pemerintah dengan pemerintah daerah di dalam pelaksanaannya

Kondisi seperti digambarkan tersebut di atas, selaras pula dengan amanat Undang-Undang sektor ke PUPR-an yang meliputi Undang-Undang Nomor 26 Tahun 2007 tentang Penataan Ruang, Undang-Undang Nomor 11 Tahun 1974 tentang Pengairan, Undang - Undang Nomor 38 Tahun 2004 tentang Jalan, Undang-Undang Nomor 28 Tahun 2002 tentang Bangunan Gedung, serta Undang-Undang Nomor 2 Tahun 2017 tentang Jasa Konstruksi.

Sejalan dengan itu, Rencana Pembangunan Jangka Menengah Daerah (RPJMD) Kabupaten Tanah Laut Tahun 2018 – 2023, Menetapkan visi yaitu “BERINTERAKSI” merupakan singkatan dari frasa: “Berkarya, Inovasi, Tertata, Religius, Aktual, dan Sinergi”.

Penyusunan Laporan Kinerja Dinas Pekerjaan Umum Penataan Ruang dan Pertanahan Kabupaten Tanah Laut Tahun 2020 ini diharapkan dapat mendorong pegawai Dinas Pekerjaan Umum, Penataan Ruang dan Pertanahan untuk menyelenggarakan tugas pemerintahan secara baik dan benar “*Good Governance*”. Mendorong pegawai yang akuntabel, beroperasi secara efisien, efektif, dan responsif terhadap aspirasi masyarakat dan lingkungannya.

Pelaihari, Pebuari 2021

**KEPALA DINAS,**



**Ir. H. AGUS SEKTYAJI**  
**NIP. 19621002 198903 1 006**

## DAFTAR ISI

<b>KATA PENGANTAR .....</b>	<b>i</b>
<b>IKHTISAR EKSEKUTIF.....</b>	<b>ii</b>
<b>DAFTAR ISI.....</b>	<b>iii</b>
<b>DAFTAR TABEL .....</b>	<b>v</b>
<b>DAFTAR GAMBAR .....</b>	<b>xv</b>
<b>BAB I PENDAHULUAN .....</b>	<b>1</b>
A. Latar Belakang.....	1
B. Struktur Organisasi, Tugas dan Fungsi.....	2
C. Isu Strategis Dinas Pekerjaan Umum, Penataan Ruang dan Pertanahan Kabupaten Tanah Laut .....	4
D. Produk dan Layanan.....	6
E. Sistematika Penyajian.....	8
<b>BAB II PERENCANAAN DAN PERJANJIAN KINERJA .....</b>	<b>10</b>
A. Visi Rencana Pembangunan Pemerintah Kabupaten Tanah Laut .....	10
B. Misi Rencana Pembangunan Pemerintah Kabupaten Tanah Laut .....	12
C. Tujuan dan Sasaran Strategis.....	15
D. Indikator Kinerja Utama .....	17
E. Perjanjian Kinerja Dinas Pekerjaan Umum, Penataan Ruang dan Pertanahan Kabupaten Tanah Laut .....	19
F. Program dan Kegiatan Dinas Pekerjaan Umum, Penataan Ruang dan Pertanahan Kabupaten Tanah Laut Tahun Anggaran 2020.....	27
<b>BAB III AKUNTABILITAS KINERJA .....</b>	<b>30</b>
A. Akuntabilitas Kinerja .....	30
1. Sasaran RPJMD .....	30
2. Indikator Kinerja Utama Dinas PUPRP Kabupaten Tanah Laut.....	42
3. Indikator Kinerja Utama eselon 3 dan Eselon 4 Dinas PUPRP Kabupaten Tanah Laut .....	97
B. Akuntabilitas Keuangan .....	342
1. Anggaran dan Realisasi 2020 .....	342
2. Anggaran dan Realisasi Menurut Sasaran dan Program.....	342
3. Perbandingan Program dan Kegiatan Tahun 2019 dan 2020.....	344



<b>BAB IV PENUTUP .....</b>	<b>350</b>
A. Kesimpulan .....	350
B. Strategi Peningkatan Kinerja.....	350

## LAMPIRAN

1. IKU
2. Pernyataan Hasil Reviu
3. Perjanjian Kinerja Eselon 2, Eselon 3 dan Eselon 4 Tahun 2020
4. Cascading/Pohon Kinerja
5. Capaian Kinerja Per Triwulan
6. Monev Renstra
7. Matriks Keselarasan
8. Laporan Rencana Aksi Tahun 2020

## DAFTAR TABEL

Tabel 2.1	Keterkaitan Visi dan Misi RPJMD Kabupaten Tanah Laut Tahun 2018-2023 .....	14
Tabel 2.2	Keterkaitan Misi Kesatu dengan Tujuan dan Sasaran .....	16
Tabel 2.3	Keterkaitan Tujuan, Indikator Tujuan, Sasaran dan Indikator Sasaran Dinas PUPRP Kabupaten Tanah Laut .....	15
Tabel 2.4	Tujuan dan Sasaran Jangka Menengah Pelayanan Dinas PUPRP Kabupaten Tanah Laut .....	17
Tabel 2.5	Indikator Kinerja Utama Dinas PUPRP Kabupaten Tanah Laut .....	18
Tabel 2.6	Perjanjian Kinerja Eselon 2 Dinas PUPRP Kabupaten Tanah Laut .....	19
Tabel 2.7	Perjanjian Kinerja Eselon 3 Dinas PUPRP Kabupaten Tanah Laut .....	20
Tabel 2.8	Perjanjian Kinerja Eselon 4 Dinas PUPRP Kabupaten Tanah Laut .....	22
Tabel 2.9	Program dan Kegiatan Dinas PUPRP Kabupaten Tanah Laut .....	27
Tabel 3.1	Sasaran Strategis RPJMD Yang Diampu Dinas PUPRP .....	31
Tabel 3.2	Realisasi dan Capaian Indeks Pembangunan Infrastruktur Tahun 2020 Pada Dinas PUPRP .....	31
Tabel 3.3	Perbandingan Realisasi Indeks Pembangunan Infrastruktur 2018 s/d 2020 Pada Dinas PUPRP .....	34
Tabel 3.4	Target, Realisasi dan Sasaran Yang Diampu Oleh DPUPRP Tahun 2020 .....	39
Tabel 3.5	Target, Realisasi Capaian Sasaran Strategi dan IKU Dinas PUPRP Tahun 2020 .....	43
Tabel 3.6	Capaian Kinerja Dinas PUPRP Terhadap Target Tahun 2020 .....	44
Tabel 3.7	Realisasi dan Capaian Indikator Sasaran 1 IKU DPUPRP Tahun 2020 .....	45
Tabel 3.8	Perbandingan Realisasi Kinerja Indikator Sasaran 1 IKU DPUPRP .....	46
Tabel 3.9	Perbandingan Pagu, Realisasi dan SDM Indikator Sasaran 1 IKU DPUPRP .....	47
Tabel 3.10	Kegiatan yang dilaksanakan Indikator 1 Sasaran 1 IKU DPUPRP .....	48
Tabel 3.11	Perbandingan Pagu, Realisasi dan SDM Indikator 2 Sasaran 1 IKU DPUPRP .....	50
Tabel 3.12	Kegiatan yang dilaksanakan Indikator 2 Sasaran 1 IKU DPUPRP .....	51
Tabel 3.13	Perbandingan Pagu, Realisasi dan SDM Indikator 3 Sasaran 1 IKU DPUPRP .....	58
Tabel 3.14	Kegiatan yang dilaksanakan Indikator 3 Sasaran 1 IKU DPUPRP .....	58

Tabel 3.15	Perbandingan Pagu, Realisasi dan SDM Indikator 4 Sasaran 1 IKU DPUPRP.....	59
Tabel 3.16	Kegiatan yang dilaksanakan Indikator 4 Sasaran 1 IKU DPUPRP .....	60
Tabel 3.17	Perbandingan Pagu, Realisasi dan SDM Indikator 5 Sasaran 1 IKU DPUPRP.....	62
Tabel 3.18	Kegiatan yang dilaksanakan Indikator 5 Sasaran 1 IKU DPUPRP .....	63
Tabel 3.19	Realisasi dan Capaian Indikator Sasaran 2 Tahun 2020.....	66
Tabel 3.20	Perbandingan Pagu, Realisasi dan SDM Indikator Sasaran 2 IKU DPUPRP.....	67
Tabel 3.21	Perbandingan Pagu, Realisasi dan SDM Indikator 1 Sasaran 2 IKU DPUPRP.....	68
Tabel 3.22	Kegiatan yang dilaksanakan Indikator 1 Sasaran 2 IKU DPUPRP .....	69
Tabel 3.23	Perbandingan Pagu, Realisasi dan SDM Indikator 2 Sasaran 2 IKU DPUPRP.....	74
Tabel 3.24	Kegiatan yang dilaksanakan Indikator 2 Sasaran 2 IKU DPUPRP .....	75
Tabel 3.25	Realisasi dan Capaian Indikator Sasaran 3 Tahun 2020 IKU DPUPRP.....	78
Tabel 3.26	Perbandingan Realisasi Kinerja Indikator Sasaran 3 IKU DPUPRP.....	79
Tabel 3.27	Perbandingan Pagu, Realisasi dan SDM Indikator 1 Sasaran 3 IKU DPUPRP.....	80
Tabel 3.28	Kegiatan yang dilaksanakan Indikator 2 Sasaran 2 IKU DPUPRP.....	81
Tabel 3.29	Perbandingan Pagu, Realisasi dan SDM Indikator 2 Sasaran 3 IKU DPUPRP.....	83
Tabel 3.30	Kegiatan yang dilaksanakan Indikator 2 Sasaran 3 IKU DPUPRP.....	84
Tabel 3.31	Realisasi dan Capaian Indikator Sasaran 4 IKU DPUPRP Tahun 2020.....	87
Tabel 3.32	Perbandingan Realisasi Kinerja Indikator Sasaran 4 IKU DPUPRP.....	87
Tabel 3.33	Perbandingan Pagu, Realisasi dan SDM Indikator Sasaran 4 IKU DPUPRP.....	88
Tabel 3.34	Kegiatan yang dilaksanakan Indikator Sasaran 4 IKU DPUPRP .....	88
Tabel 3.35	Realisasi dan Capaian Indikator Sasaran 5 IKU DPUPRP Tahun 2020.....	91
Tabel 3.36	Perbandingan Realisasi Kinerja Indikator Sasaran 5 IKU DPUPRP .....	91
Tabel 3.37	Perbandingan Pagu, Realisasi dan SDM Indikator Sasaran 5 IKU DPUPRP.....	92
Tabel 3.38	Kegiatan yang dilaksanakan Indikator Sasaran 5 IKU DPUPRP .....	92
Tabel 3.39	Realisasi dan Capaian Indikator Sasaran 6 Tahun 2020.....	93
Tabel 3.40	Perbandingan Realisasi Kinerja Indikator Sasaran 6 IKU DPUPRP.....	94



Tabel 3.41	Perbandingan Pagu, Realisasi dan SDM Indikator Sasaran 6 IKU DPUPRP.....	94
Tabel 3.42	Kegiatan yang dilaksanakan Indikator Sasaran 6 IKU DPUPRP .....	95
Tabel 3.43	Program dan Kegiatan Penunjang Kinerja IKU DPUPRP Tahun 2020.....	96
Tabel 3.44	Realisasi dan Capaian Indikator Pada Sekretariat Tahun 2020 .....	98
Tabel 3.45	Realisasi dan Capaian Kinerja Indikator Sasaran 1 Sekretaris Tahun 2020 .....	99
Tabel 3.46	Perbandingan Realisasi Kinerja Indikator Sekretaris Sasaran 1 .....	99
Tabel 3.47	Perbandingan Pagu, Realisasi dan SDM Indikator Sasaran 1 Sekretaris.....	100
Tabel 3.48	Kegiatan yang dilaksanakan Indikator Sasaran 1 Sekretaris.....	100
Tabel 3.49	Realisasi dan Capaian Kinerja Indikator Sasaran 2 Sekretaris Tahun 2020 .....	101
Tabel 3.50	Perbandingan Realisasi Kinerja Indikator Sasaran 2 Sekretaris .....	101
Tabel 3.51	Perbandingan Pagu, Realisasi dan SDM Indikator Sasaran 2 Sekretaris.....	102
Tabel 3.52	Kegiatan yang dilaksanakan Indikator Sasaran 2 Sekretaris .....	104
Tabel 3.53	Realisasi dan Capaian Kinerja Indikator Sasaran 3 Sekretaris Tahun 2020 .....	105
Tabel 3.54	Perbandingan Realisasi Kinerja Indikator Sasaran 3 Sekretaris .....	105
Tabel 3.55	Perbandingan Pagu, Realisasi dan SDM Indikator Sasaran 3 Sekretaris.....	106
Tabel 3.56	Kegiatan yang dilaksanakan Indikator Sasaran 2 Sekretaris .....	106
Tabel 3.57	Realisasi dan Capaian Kinerja Indikator Sasaran 4 Sekretaris Tahun 2020 .....	107
Tabel 3.58	Perbandingan Realisasi Kinerja Indikator Sasaran 4 Sekretaris .....	108
Tabel 3.59	Perbandingan Pagu, Realisasi dan SDM Indikator Sasaran 4 Sekretaris.....	108
Tabel 3.60	Kegiatan yang dilaksanakan Indikator Sasaran 4 Sekretaris.....	109
Tabel 3.61	Realisasi dan Capaian Kinerja Indikator Sasaran 1 Kasubbag Umpeg Tahun 2020 .....	110
Tabel 3.62	Perbandingan Realisasi Kinerja Indikator Sasaran 1 Kasubbag Umpeg...	111
Tabel 3.63	Perbandingan Pagu, Realisasi dan SDM Indikator 1 Sasaran 1 Kasubbag Umpeg .....	112

Tabel 3.64	Kegiatan yang dilaksanakan Indikator 1 Sasaran 1 Kasubbag Umpeg .....	113
Tabel 3.65	Perbandingan Pagu, Realisasi dan SDM Indikator 2 Sasaran 1 Kasubbag Umpeg .....	114
Tabel 3.66	Kegiatan yang dilaksanakan Indikator 2 Sasaran 1 Kasubbag Umpeg .....	114
Tabel 3.67	Realisasi dan Capaian Kinerja Indikator Sasaran 2 Kasubbag Umpeg Tahun 2020 .....	115
Tabel 3.68	Perbandingan Realisasi Kinerja Indikator Sasaran 2 Kasubbag Keuangan .....	116
Tabel 3.69	Kegiatan yang dilaksanakan Indikator Sasaran 2 Kasubbag Umpeg .....	116
Tabel 3.70	Realisasi dan Capaian Kinerja Indikator Kinserja Kasubbag Keuangan Tahun 2020 .....	118
Tabel 3.71	Perbandingan Realisasi Kinerja Indikator Sasaran Kasubbag Keuangaan	118
Tabel 3.72	Perbandingan Pagu, Realisasi dan SDM Indikator Sasaran Kasubbag Keuangan .....	119
Tabel 3.73	Kegiatan yang dilaksanakan Indikator Sasaran Kasubbag Keuangan .....	119
Tabel 3.74	Realisasi dan Capaian Kinerja Indikator Sasaran Kasubbag Perencanaan Tahun 2020 .....	121
Tabel 3.75	Perbandingan Realisasi Kinerja Indikator Sasaran Kasubbag Perencanaan .....	121
Tabel 3.76	Perbandingan Pagu, Realisasi dan SDM Indikator Sasaran Kasubbag Perencanaan .....	122
Tabel 3.77	Kegiatan yang dilaksanakan Indikator Sasaran Kasubbag Perencanaan ..	122
Tabel 3.78	Program dan Kegiatan Penunjang Kinerja Sekretariat Tahun 2020 .....	124
Tabel 3.79	Realisasi dan Capaian Kinerja Indikator pada Bidang Bina Marga Tahun 2020 .....	126
Tabel 3.80	Realisasi dan Capaian Kinerja Indikator Sasaran 1 Kabid Bina Marga Tahun 2020 .....	126
Tabel 3.81	Perbandingan Realisasi Kinerja Indikator Sasaran 1 Kabid Bina Marga .....	127
Tabel 3.82	Perbandingan Pagu, Realisasi dan SDM Indikator Sasaran 1 Kabid Bina Marga .....	128

Tabel	3.83	Kegiatan yang dilaksanakan Indikator Sasaran 1 Kabid Bina Marga .....	128
Tabel	3.84	Realisasi dan Capaian Kinerja Indikator Sasaran 2 Kabid Bina Marga .....	130
Tabel	3.85	Perbandingan Realisasi Kinerja Indikator Sasaran 2 Kabid Bina Marga .....	130
Tabel	3.86	Perbandingan Pagu, Realisasi dan SDM Indikator Sasaran 2 Kabid Bina Marga .....	131
Tabel	3.87	Kegiatan yang dilaksanakan Indikator Sasaran 2 Kabid Bina Marga .....	131
Tabel	3.88	Realisasi dan Capaian Kinerja Indikator Sasaran Kasi Perencanaan Bina Marga Tahun 2020 .....	132
Tabel	3.89	Perbandingan Realisasi Kinerja Indikator Sasaran Kasi Perencanaan Bina Marga .....	133
Tabel	3.90	Perbandingan Pagu, Realisasi dan SDM Indikator Sasaran Kasi Perencanaan Bina Marga .....	133
Tabel	3.91	Kegiatan yang dilaksanakan Indikator Sasaran Kasi Perencanaan Bina Marga .....	134
Tabel	3.92	Realisasi dan Capaian Kinerja Indikator Sasaran Kasi Pembangunan Jalan dan Jembatan Tahun 2020 .....	136
Tabel	3.93	Perbandingan Realisasi Kinerja Indikator Sasaran Kasi Pembangunan Jalan dan Jembatan .....	137
Tabel	3.94	Perbandingan Pagu, Realisasi dan SDM Indikator 1 Sasaran Kasi Pembangunan Jalan dan Jembatan .....	138
Tabel	3.95	Kegiatan yang dilaksanakan Indikator 1 Sasaran Kasi Perencanaan Pembangunan Jalan dan Jembatan .....	138
Tabel	3.96	Perbandingan Pagu, Realisasi dan SDM Indikator 2 Sasaran Kasi Pembangunan Jalan dan Jembatan .....	139
Tabel	3.97	Kegiatan yang dilaksanakan Indikator 2 Sasaran Kasi Perencanaan Pembangunan Jalan dan Jembatan .....	139
Tabel	3.98	Realisasi dan Capaian Kinerja Indikator Sasaran Kasi Peningkatan, Pemeliharaan dan Pengawasan Jalan Jembatan Tahun 2020 .....	142
Tabel	3.99	Perbandingan Realisasi Kinerja Indikator Sasaran Kasi Peningkatan, Pemeliharaan dan Pengawasan Jalan Jembatan .....	142



Tabel	3.100	Program dan Kegiatan Penunjang Kinerja Bidang Bina Marga Tahun 2020 .....	144
Tabel	3.101	Realisasi dan Capaian Kinerja Indikator Pada Bidang Tata Ruang Tahun 2020.....	145
Tabel	3.102	Realisasi dan Capaian Kinerja Indikator Sasaran Kabid Tata Ruang Tahun 2020 .....	146
Tabel	3.103	Perbandingan Realisasi Kinerja Indikator Sasaran Kabid Tata Ruang.....	147
Tabel	3.104	Perbandingan Pagu, Realisasi dan SDM Indikator Sasaran Kabid Tata Ruang.....	147
Tabel	3.105	Kegiatan yang dilaksanakan Indikator Sasaran Kabid Tata Ruang.....	148
Tabel	3.106	Realisasi dan Capaian Kinerja Indikator Sasaran 1 Kasi Perencanaan Tata Ruang Tahun 2020 .....	150
Tabel	3.107	Perbandingan Realisasi Kinerja Indikator Sasaran 1 Kasi Perencanaan Tata Ruang .....	151
Tabel	3.108	Perbandingan Pagu, Realisasi dan SDM Indikator Sasaran 1 Kasi Perencanaan Tata Ruang .....	152
Tabel	3.109	Kegiatan yang dilaksanakan Indikator Sasaran Sasaran 1 Kasi Perencanaan Tata Ruang .....	152
Tabel	3.110	Realisasi dan Capaian Kinerja Indikator Sasaran 2 Kasi Perencanaan Tata Ruang Tahun 2020 .....	152
Tabel	3.111	Perbandingan Realisasi Kinerja Indikator Sasaran 2 Kasi Perencanaan Tata Ruang .....	152
Tabel	3.112	Perbandingan Pagu, Realisasi dan SDM Indikator Sasaran 2 Kasi Perencanaan Tata Ruang .....	153
Tabel	3.113	Kegiatan yang dilaksanakan Indikator Sasaran Sasaran 2 Kasi Perencanaan Tata Ruang .....	153
Tabel	3.114	Realisasi dan Capaian Kinerja Indikator Sasaran 3 Kasi Perencanaan Tata Ruang Tahun 2020 .....	154
Tabel	3.115	Perbandingan Realisasi Kinerja Indikator Sasaran 3 Kasi Perencanaan Tata Ruang .....	154
Tabel	3.116	Perbandingan Pagu, Realisasi dan SDM Indikator Sasaran 3 Kasi Perencanaan Tata Ruang .....	155
Tabel	3.117	Kegiatan yang dilaksanakan Indikator Sasaran Sasaran 3	

	Kasi Perencanaan Tata Ruang .....	155
Tabel 3.118	Realisasi dan Capaian Kinerja Indikator Sasaran 1	
	Kasi Pemanfaatan Tata Ruang Tahun 2020 .....	156
Tabel 3.119	Perbandingan Realisasi Kinerja Indikator Sasaran 1	
	Kasi Pemanfaatan Tata Ruang .....	157
Tabel 3.120	Perbandingan Pagu, Realisasi dan SDM Indikator Sasaran 1	
	Kasi Pemanfaatan Tata Ruang .....	157
Tabel 3.121	Kegiatan yang dilaksanakan Indikator Sasaran Sasaran 1	
	Kasi Pemanfaatan Tata Ruang .....	158
Tabel 3.122	Realisasi dan Capaian Kinerja Indikator Sasaran 2	
	Kasi Pemanfaatan Tata Ruang Tahun 2020 .....	159
Tabel 3.123	Perbandingan Realisasi Kinerja Indikator Sasaran 2	
	Kasi Pemanfaatan Tata Ruang .....	160
Tabel 3.124	Perbandingan Pagu, Realisasi dan SDM Indikator Sasaran 2	
	Kasi Pemanfaatan Tata Ruang .....	160
Tabel 3.125	Kegiatan yang dilaksanakan Indikator Sasaran Sasaran 2	
	Kasi Pemanfaatan Tata Ruang .....	161
Tabel 3.126	Realisasi dan Capaian Kinerja Indikator Sasaran 3	
	Kasi Pemanfaatan Tata Ruang .....	161
Tabel 3.127	Perbandingan Realisasi dan Capaian Kinerja Indikator Sasaran 3	
	Kasi Pemanfaatan Tata Ruang .....	161
Tabel 3.128	Perbandingan Pagu, Realisasi dan SDM Indikator Sasaran 3	
	Kasi Pemanfaatan Tata Ruang .....	162
Tabel 3.129	Kegiatan yang dilaksanakan Indikator Sasaran Sasaran 3	
	Kasi Pemanfaatan Tata Ruang .....	162
Tabel 3.130	Program dan Kegiatan Penunjang Kinerja Bidang Tata Ruang	
	Tahun 2020 .....	166
Tabel 3.131	Realisasi dan Capaian Kinerja Indikator Pada Bidang	
	Pertanahan Tahun 2020 .....	166
Tabel 3.132	Realisasi dan Capaian Kinerja Indikator Sasaran 1	
	Kabid Pertanahan Tahun 2020.....	167
Tabel 3.133	Perbandingan Realisasi Kinerja Indikator Sasaran 1	
	Kabid Pertanahan.....	168
Tabel 3.134	Perbandingan Pagu, Realisasi dan SDM Indikator Sasaran 1	

	Kabid Pertanian.....	168
Tabel 3.135	Kegiatan yang dilaksanakan Indikator Sasaran Sasaran 1 Kabid Pertanian.....	169
Tabel 3.136	Realisasi dan Capaian Kinerja Indikator Sasaran 2 Kabid Pertanian Tahun 2020.....	170
Tabel 3.137	Perbandingan Realisasi Kinerja Indikator Sasaran 2 Kabid Pertanian.....	170
Tabel 3.138	Perbandingan Pagu, Realisasi dan SDM Indikator Sasaran 2 Kabid Pertanian.....	171
Tabel 3.139	Kegiatan yang dilaksanakan Indikator Sasaran Sasaran 2 Kabid Pertanian.....	171
Tabel 3.140	Realisasi dan Capaian Kinerja Indikator Sasaran 3 Kabid Pertanian Tahun 2020.....	172
Tabel 3.141	Perbandingan Realisasi Kinerja Indikator Sasaran 3 Kabid Pertanian.....	172
Tabel 3.142	Perbandingan Pagu, Realisasi dan SDM Indikator Sasaran 3 Kabid Pertanian.....	173
Tabel 3.143	Kegiatan yang dilaksanakan Indikator Sasaran Sasaran 3 Kabid Pertanian.....	173
Tabel 3.144	Realisasi dan Capaian Kinerja Indikator Sasaran 4 Kabid Pertanian Tahun 2020.....	174
Tabel 3.145	Perbandingan Realisasi Kinerja Sasaran 4 Kabid Pertanian.....	175
Tabel 3.146	Perbandingan Pagu, Realisasi dan SDM Indikator Sasaran 4 Kabid Pertanian.....	175
Tabel 3.147	Kegiatan yang dilaksanakan Indikator Sasaran Sasaran 4 Kabid Pertanian.....	176
Tabel 3.148	Realisasi dan Capaian Kinerja Indikator Sasaran 1 Kasi Administrasi Pertanian Tahun 2020 .....	176
Tabel 3.149	Perbandingan Realisasi Kinerja Indikator Sasaran 1 Kasi Administrasi Pertanian .....	177
Tabel 3.150	Perbandingan Pagu, Realisasi dan SDM Indikator 1 Kasi Administrasi Pertanian .....	177
Tabel 3.151	Kegiatan yang dilaksanakan Indikator Sasaran 1	



	Kasi Administrasi Pertanahan .....	178
Tabel 3.152	Realisasi dan Capaian Kinerja Indikator Sasaran 2 Kasi Administrasi Pertanahan Tahun 2020 .....	180
Tabel 3.153	Perbandingan Realisasi Kinerja Indikator Sasaran 2 Kasi Administrasi Pertanahan .....	180
Tabel 3.154	Perbandingan Pagu, Realisasi dan SDM Indikator Sasaran 1 Kasi Administrasi Pertanahan .....	181
Tabel 3.155	Kegiatan yang dilaksanakan Indikator Sasaran 2 Kasi Administrasi Pertanahan .....	181
Tabel 3.156	Realisasi dan Capaian Kinerja Indikator Sasaran 1 Kasi Pengaturan Tanah Pemda dan Fasilitas Umum Tahun 2020.....	182
Tabel 3.157	Perbandingan Realisasi Kinerja Indikator Sasaran 1 Kasi Pengaturan Tanah Pemda dan Fasilitas Umum.....	183
Tabel 3.158	Perbandingan Pagu, Realisasi dan SDM Indikator Sasaran 1 Kasi Pengaturan Tanah Pemda dan Fasilitas Umum.....	183
Tabel 3.159	Kegiatan yang dilaksanakan Indikator Sasaran 1 Kasi Pengaturan Tanah Pemda dan Fasilitas Umum .....	184
Tabel 3.160	Realisasi dan Capaian Kinerja Indikator Sasaran 2 Kasi Pengaturan Tanah Pemda dan Fasilitas Umum Tahun.....	185
Tabel 3.161	Perbandingan Realisasi Kinerja Indikator Sasaran 2 Kasi Pengaturan Tanah Pemda dan Fasilitas Umum.....	186
Tabel 3.162	Perbandingan Pagu, Realisasi dan SDM Indikator Sasaran 2 Kasi Pengaturan Tanah Pemda dan Fasilitas Umum.....	186
Tabel 3.163	Kegiatan yang dilaksanakan Indikator Sasaran 2 Kasi Pengaturan Tanah Pemda dan Fasilitas Umum .....	187
Tabel 3.164	Program dan Kegiatan Penunjang Kinerja Bidang Pertanahan Tahun 2020 .....	189
Tabel 3.165	Realisasi dan Capaian Kinerja Indikator Pada Bidang Sumber Daya Air Tahun 2020 .....	190
Tabel 3.166	Realisasi dan Capaian Kinerja Indikator Sasaran 1 Kabid SDA Tahun 2020.....	191
Tabel 3.167	Perbandingan Realisasi Kinerja Indikator Sasaran 1 Kabid SDA.....	192
Tabel 3.168	Perbandingan Pagu, Realisasi dan SDM Indikator 1 Sasaran 1	

	Kabid SDA.....	193
Tabel 3.169	Kegiatan yang dilaksanakan Indikator 1 Sasaran 1 Kabid SDA .....	194
Tabel 3.170	Perbandingan Pagu, Realisasi dan SDM Indikator 2 Sasaran 1 Kabid SDA .....	197
Tabel 3.171	Kegiatan yang dilaksanakan Indikator 2 Sasaran 1 Kabid SDA .....	198
Tabel 3.172	Perbandingan Pagu, Realisasi dan SDM Indikator 3 Sasaran 1 Kabid SDA.....	203
Tabel 3.173	Kegiatan yang dilaksanakan Indikator 3 Sasaran 1 Kabid SDA .....	204
Tabel 3.174	Perbandingan Pagu, Realisasi dan SDM Indikator 4 Sasaran 1 Kabid SDA.....	210
Tabel 3.175	Kegiatan yang dilaksanakan Indikator 4 Sasaran 1 Kabid SDA .....	211
Tabel 3.176	Realisasi dan Capaian Kinerja Indikator Sasaran 2 Kabid SDA Tahun 2020 .....	214
Tabel 3.177	Perbandingan Realisasi Kinerja Indikator Sasaran 2 Kabid SDA .....	215
Tabel 3.178	Perbandingan Pagu, Realisasi dan SDM Indikator Sasaran 2 Kabid SDA.....	216
Tabel 3.179	Kegiatan yang dilaksanakan Indikator Sasaran 1 Kabid SDA .....	216
Tabel 3.180	Realisasi dan Capaian Kinerja Indikator Sasaran 1 Kasi Perencanaan SDA Tahun 2020.....	220
Tabel 3.181	Perbandingan Realisasi Kinerja Indikator Sasaran 1 Kasi Perencanaan SDA.....	220
Tabel 3.182	Perbandingan Pagu, Realisasi dan SDM Indikator Sasaran 1 Kabid SDA.....	221
Tabel 3.183	Kegiatan yang dilaksanakan Indikator Sasaran 1 Kasi Perencanaan SDA.....	222
Tabel 3.184	Realisasi dan Capaian Kinerja Indikator Sasaran 2 Kasi Perencanaan SDA Tahun 2020.....	222
Tabel 3.185	Perbandingan Realisasi Kinerja Indikator Sasaran 2 Kasi Perencanaan SDA.....	222
Tabel 3.186	Perbandingan Pagu, Realisasi dan SDM Indikator Sasaran 2 Kasi Perencanaan SDA.....	223
Tabel 3.187	Kegiatan yang dilaksanakan Indikator Sasaran 2 Kasi Perencanaan SDA.....	223

Tabel	3.188	Realisasi dan Capaian Kinerja Indikator Sasaran 3 Kasi Perencanaan SDA Tahun 2020.....	224
Tabel	3.189	Perbandingan Realisasi Kinerja Indikator Sasaran 3 Kasi Perencanaan SDA.....	224
Tabel	3.190	Perbandingan Pagu, Realisasi dan SDM Indikator Sasaran 3 Kasi Perencanaan SDA.....	225
Tabel	3.191	Kegiatan yang dilaksanakan Indikator Sasaran 3 Kasi Perencanaan SDA.....	225
Tabel	3.192	Realisasi dan Capaian Kinerja Indikator Sasaran 4 Kasi Perencanaan SDA Tahun 2020.....	226
Tabel	3.193	Perbandingan Realisasi Kinerja Indikator Sasaran 4 Kasi Perencanaan SDA.....	227
Tabel	3.194	Perbandingan Pagu, Realisasi dan SDM Indikator Sasaran 4 Kasi Perencanaan SDA.....	228
Tabel	3.195	Kegiatan yang dilaksanakan Indikator Sasaran 4 Kasi Perencanaan SDA.....	228
Tabel	3.196	Realisasi dan Capaian Kinerja Indikator Sasaran 1 Kasi Irigasi, Rawa, Sungai dan Pantai Tahun 2020.....	230
Tabel	3.197	Perbandingan Realisasi Kinerja Indikator Sasaran 1 Kasi Irigasi, Rawa, Sungai dan Pantai.....	232
Tabel	3.198	Perbandingan Pagu, Realisasi dan SDM Indikator 1 Sasaran 1 Kasi Irigasi, Rawa, Sungai dan Pantai.....	232
Tabel	3.199	Kegiatan yang dilaksanakan Indikator 1 Sasaran 1 Kasi Irigasi, Rawa, Sungai dan Pantai.....	233
Tabel	3.200	Perbandingan Pagu, Realisasi dan SDM Indikator 2 Sasaran 1 Kasi Irigasi, Rawa, Sungai dan Pantai.....	234
Tabel	3.201	Kegiatan yang dilaksanakan Indikator 2 Sasaran 1 Kasi Irigasi, Rawa, Sungai dan Pantai.....	234
Tabel	3.202	Perbandingan Pagu, Realisasi dan SDM Indikator 3 Sasaran 1 Kasi Irigasi, Rawa, Sungai dan Pantai.....	235
Tabel	3.203	Kegiatan yang dilaksanakan Indikator 3 Sasaran 1 Kasi Irigasi, Rawa, Sungai dan Pantai.....	235
Tabel	3.204	Perbandingan Pagu, Realisasi dan SDM Indikator 4 Sasaran 1	



	Kasi Irigasi, Rawa, Sungai dan Pantai.....	237
Tabel 3.205	Kegiatan yang dilaksanakan Indikator 4 Sasaran 1 Kasi Irigasi, Rawa, Sungai dan Pantai.....	237
Tabel 3.206	Perbandingan Pagu, Realisasi dan SDM Indikator 5 Sasaran 1 Kasi Irigasi, Rawa, Sungai dan Pantai.....	238
Tabel 3.207	Kegiatan yang dilaksanakan Indikator 1 Sasaran 1 Kasi Irigasi, Rawa, Sungai dan Pantai.....	239
Tabel 3.208	Realisasi dan Capaian Kinerja Indikator Sasaran 2 Kasi Irigasi, Rawa, Sungai dan Pantai Tahun 2020.....	240
Tabel 3.209	Perbandingan Realisasi Kinerja Indikator Sasaran 2 Kasi Irigasi, Rawa, Sungai dan Pantai.....	240
Tabel 3.210	Perbandingan Pagu, Realisasi dan SDM Indikator 1 Sasaran 2 Kasi Irigasi, Rawa, Sungai dan Pantai.....	241
Tabel 3.211	Kegiatan yang dilaksanakan Indikator 1 Sasaran 2 Kasi Irigasi, Rawa, Sungai dan Pantai.....	241
Tabel 3.212	Perbandingan Pagu, Realisasi dan SDM Indikator 2 Sasaran 2 Kasi Irigasi, Rawa, Sungai dan Pantai.....	242
Tabel 3.213	Kegiatan yang dilaksanakan Indikator 2 Sasaran 2 Kasi Irigasi, Rawa, Sungai dan Pantai.....	243
Tabel 3.214	Perbandingan Pagu, Realisasi dan SDM Indikator 3 Sasaran 2 Kasi Irigasi, Rawa, Sungai dan Pantai.....	243
Tabel 3.215	Kegiatan yang dilaksanakan Indikator 3 Sasaran 2 Kasi Irigasi, Rawa, Sungai dan Pantai.....	244
Tabel 3.216	Realisasi dan Capaian Kinerja Indikator Sasaran 3 Kasi Irigasi, Rawa, Sungai dan Pantai Tahun 2020.....	244
Tabel 3.217	Perbandingan Realisasi Kinerja Indikator Sasaran 3 Kasi Irigasi, Rawa, Sungai dan Pantai.....	244
Tabel 3.218	Perbandingan Pagu, Realisasi dan SDM Indikator Sasaran 2 Kasi Irigasi, Rawa, Sungai dan Pantai.....	245
Tabel 3.219	Kegiatan yang dilaksanakan Indikator Sasaran 2 Kasi Irigasi, Rawa, Sungai dan Pantai.....	245
Tabel 3.220	Realisasi dan Capaian Kinerja Indikator Sasaran 1 Kasi Operasi dan Pemeliharaan Pengairan Tahun 2020 .....	263
Tabel 3.221	Perbandingan Realisasi Kinerja Indikator Sasaran 1 Kasi Operasi	

	dan Pemeliharaan Pengairan .....	264
Tabel 3.222	Perbandingan Pagu, Realisasi dan SDM Indikator 1 Sasaran 1 Kasi Operasi dan Pemeliharaan Pengairan.....	264
Tabel 3.223	Kegiatan yang dilaksanakan Indikator 1 Sasaran 1 Kasi Operasi dan Pemeliharaan Pengairan.....	265
Tabel 3.224	Perbandingan Pagu, Realisasi dan SDM Indikator 2 Sasaran 1 Kasi Operasi dan Pemeliharaan Pengairan.....	266
Tabel 3.225	Kegiatan yang dilaksanakan Indikator 2 Sasaran 1 Kasi Operasi dan Pemeliharaan Pengairan.....	266
Tabel 3.226	Perbandingan Pagu, Realisasi dan SDM Indikator 3 Sasaran 1 Kasi Operasi dan Pemeliharaan Pengairan.....	268
Tabel 3.227	Kegiatan yang dilaksanakan Indikator 3 Sasaran 1 Kasi Operasi dan Pemeliharaan Pengairan.....	268
Tabel 3.228	Realisasi dan Capaian Kinerja Indikator Sasaran 2 Kasi Operasi dan Pemeliharaan Pengairan Tahun 2020 .....	273
Tabel 3.229	Perbandingan Realisasi Kinerja Indikator Sasaran 2 Kasi Operasi dan Pemeliharaan Pengairan .....	273
Tabel 3.230	Perbandingan Pagu, Realisasi dan SDM Indikator Sasaran 2 Kasi Operasi dan Pemeliharaan Pengairan.....	274
Tabel 3.231	Kegiatan yang dilaksanakan Indikator Sasaran 2 Kasi Operasi dan Pemeliharaan Pengairan.....	274
Tabel 3.232	Program dan Kegiatan Penunjang Kinerja Bidang SDA Tahun 2020 .....	276
Tabel 3.233	Realisasi dan Capaian Kinerja Indikator Pada Bidang CKJK Tahun 2020 .....	277
Tabel 3.234	Realisasi dan Capaian Kinerja Indikator Sasaran 1 Kabid CKJK Tahun 2020 .....	278
Tabel 3.235	Perbandingan Realisasi Kinerja Indikator Sasaran 1 Kabid CKJK .....	279
Tabel 3.236	Perbandingan Pagu, Realisasi dan SDM Indikator Sasaran 1 Kabid CKJK .....	279
Tabel 3.237	Kegiatan yang dilaksanakan Indikator Sasaran 1 Kabid CKJK .....	280
Tabel 3.238	Realisasi dan Capaian Kinerja Indikator Sasaran 2 Kabid CKJK Tahun 2020 .....	282
Tabel 3.239	Perbandingan Realisasi Kinerja Indikator Sasaran 2	

	Kabid CKJK .....	283
Tabel 3.240	Perbandingan Pagu, Realisasi dan SDM Indikator Sasaran 2 Kabid CKJK .....	283
Tabel 3.241	Kegiatan yang dilaksanakan Indikator Sasaran 2 Kabid CKJK .....	284
Tabel 3.242	Realisasi dan Capaian Kinerja Indikator Sasaran 3 Kabid CKJK Tahun 2020 .....	284
Tabel 3.243	Perbandingan Realisasi Kinerja Indikator Sasaran 3 Kabid CKJK .....	285
Tabel 3.244	Perbandingan Pagu, Realisasi dan SDM Indikator Sasaran 3 Kabid CKJK .....	285
Tabel 3.244	Kegiatan yang dilaksanakan Indikator Sasaran 3 Kabid CKJK .....	286
Tabel 3.245	Realisasi dan Capaian Kinerja Indikator Sasaran 4 Kabid CKJK Tahun 2020 .....	288
Tabel 3.246	Perbandingan Realisasi Kinerja Indikator Sasaran 4 Kabid CKJK .....	289
Tabel 3.247	Perbandingan Pagu, Realisasi dan SDM Indikator Sasaran 4 Kabid CKJK .....	289
Tabel 3.248	Kegiatan yang dilaksanakan Indikator Sasaran 4 Kabid CKJK .....	290
Tabel 3.249	Realisasi dan Capaian Kinerja Indikator Sasaran 5 Kabid CKJK Tahun 2020 .....	290
Tabel 3.250	Perbandingan Realisasi Kinerja Indikator Sasaran 5 Kabid CKJK .....	290
Tabel 3.251	Perbandingan Pagu, Realisasi dan SDM Indikator Sasaran 5 Kabid CKJK .....	291
Tabel 3.252	Kegiatan yang dilaksanakan Indikator Sasaran 5 Kabid CKJK .....	292
Tabel 3.253	Realisasi dan Capaian Kinerja Indikator Sasaran 1 Kasi Tata Bangunan Tahun 2020 .....	295
Tabel 3.254	Perbandingan Realisasi Kinerja Indikator Sasaran 1 Kasi Tata Bangunan .....	296
Tabel 3.255	Perbandingan Pagu, Realisasi dan SDM Indikator Sasaran 1 Kasi Tata Bangunan .....	296
Tabel 3.256	Kegiatan yang dilaksanakan Indikator Sasaran 1 Kasi Tata Bangunan .....	297
Tabel 3.257	Realisasi dan Capaian Kinerja Indikator Sasaran 2 Kasi Tata Bangunan Tahun 2020 .....	300

Tabel	3.258	Perbandingan Realisasi Kinerja Indikator Sasaran 2 Kasi Tata Bangunan .....	300
Tabel	3.259	Perbandingan Pagu, Realisasi dan SDM Indikator Sasaran 2 Kasi Tata Bangunan .....	301
Tabel	3.260	Kegiatan yang dilaksanakan Indikator Sasaran 2 Kasi Tata Bangunan .....	301
Tabel	3.261	Realisasi dan Capaian Kinerja Indikator Sasaran 3 Kasi Tata Bangunan Tahun 2020 .....	302
Tabel	3.262	Perbandingan Realisasi Kinerja Indikator Sasaran 3 Kasi Tata Bangunan .....	302
Tabel	3.263	Perbandingan Pagu, Realisasi dan SDM Indikator Sasaran 3 Kasi Tata Bangunan .....	303
Tabel	3.264	Kegiatan yang dilaksanakan Indikator Sasaran 3 Kasi Tata Bangunan .....	303
Tabel	3.265	Realisasi dan Capaian Kinerja Indikator Sasaran 1 Kasi ABS Tahun 2020 .....	307
Tabel	3.266	Perbandingan Realisasi Kinerja Indikator Sasaran 1 Kasi ABS .....	308
Tabel	3.267	Perbandingan Pagu, Realisasi dan SDM Indikator 1 Sasaran 1 Kasi ABS .....	309
Tabel	3.268	Kegiatan yang dilaksanakan Indikator 1 Sasaran1 Kasi ABS.....	309
Tabel	3.269	Perbandingan Pagu, Realisasi dan SDM Indikator 2 Sasaran 1 Kasi ABS .....	312
Tabel	3.270	Kegiatan yang dilaksanakan Indikator 2 Sasaran 1 Kasi ABS.....	312
Tabel	3.271	Realisasi dan Capaian Kinerja Indikator Sasaran 2 dan 3 Kasi ABS Tahun 2020 .....	313
Tabel	3.272	Perbandingan Realisasi Kinerja Sasaran 2 dan 3 Kasi ABS .....	313
Tabel	3.273	Perbandingan Pagu, Realisasi dan SDM Indikator Sasaran 2 dan 3 Kasi ABS .....	314
Tabel	3.274	Kegiatan yang dilaksanakan Indikator Sasaran 2 dan 3 Kasi ABS.....	315
Tabel	3.275	Realisasi dan Capaian Kinerja Indikator Sasaran 4 Kasi ABS Tahun 2020 .....	317
Tabel	3.276	Realisasi dan Capaian Kinerja Indikator Sasaran 4 Kasi ABS Tahun 2020 .....	317
Tabel	3.277	Perbandingan Pagu, Realisasi dan SDM Indikator Sasaran 3 Kasi ABS ...	318
Tabel	3.278	Kegiatan yang dilaksanakan Indikator Sasaran 2 dan 3 Kasi ABS.....	318
Tabel	3.279	Realisasi dan Capaian Kinerja Indikator Sasaran 1 Kasi Bina Jasa Konstruksi Tahun 2020 .....	324
Tabel	3.280	Realisasi dan Capaian Kinerja Indikator Sasaran 1 Kasi	



		Bina Jasa Konstruksi .....	324
Tabel	3.281	Perbandingan Pagu, Realisasi dan SDM Indikator Sasaran 1 Kasi Bina Jasa Konstruksi .....	325
Tabel	3.22	Kegiatan yang dilaksanakan Indikator Sasaran 1 Kasi Bina Jasa Konstruksi .....	325
Tabel	3.279	Realisasi dan Capaian Kinerja Indikator Sasaran 1 Kasi Bina Jasa Konstruksi Tahun 2020 .....	324
Tabel	3.280	Program dan Kegiatan Penunjang Kinerja Bidang CKJK Tahun 2020 .....	326
Tabel	3.281	Realisasi dan Indikator UPT Laboratorium Tahun 2020 .....	327
Tabel	3.282	Realisasi dan Capaian Kinerja Indikator Sasaran 1 Kepala UPT Laboratorium Tahun 2020 .....	328
Tabel	3.283	Perbandingan Realisasi Kinerja Indikator Sasaran 1 Kepala UPT Laboratorium .....	328
Tabel	3.284	Realisasi dan Capaian Kinerja Indikator Sasaran 1 Kasubbag TU UPT Laboratorium Tahun 2020 .....	329
Tabel	3.285	Perbandingan Realisasi Kinerja Indikator Sasaran 1 Kasubbag TU UPT Laboratorium .....	330
Tabel	3.286	Realisasi dan Capaian Kinerja Indikator Sasaran 2 Kasubbag TU UPT Laboratorium Tahun 2020 .....	330
Tabel	3.287	Perbandingan Realisasi Kinerja Indikator Sasaran 2 Kasubbag TU UPT Laboratorium .....	331
Tabel	3.288	Alat Uji UPT Laboratorium .....	332
Tabel	3.289	Sasaran dan Indikator Kinerja UPT Peralatan Tahun 2020 .....	335
Tabel	3.290	Realisasi dan Capaian Kinerja Indikator Sasaran 1 Kepala UPT Peralatan Tahun 2020 .....	336
Tabel	3.291	Perbandingan Realisasi Kinerja Indikator Sasaran 1 Kepala UPT Peralatan .....	337
Tabel	3.292	Realisasi dan Capaian Kinerja Indikator Sasaran 1 Kasubbag TU UPT Peralatan Tahun 2020 .....	338
Tabel	3.293	Perbandingan Realisasi Kinerja Indikator Sasaran 1 Kasubbag TU UPT Peralatan .....	338
Tabel	3.294	Realisasi dan Capaian Kinerja Indikator Sasaran 2 Kasubbag TU UPT Peralatan Tahun 2020 .....	339

Tabel	3.295	Perbandingan Realisasi Kinerja Indikator Sasaran 2 Kasubbag TU UPT Peralatan .....	339
Tabel	3.296	Jenis Alat Berat Pada UPT Peralatan.....	340
Tabel	3.297	Rincian Anggaran berdasarkan Program dan Sasaran Dinas PUPRP Kabupaten Tanah Laut Tahun 2020.....	342
Tabel	3.298	Analisis Perbandingan Program dan Kegiatan Dinas PUPRP Tahun 2019 dan 2020 .....	344
Tabel	3.299	Perbandingan Program dan Kegiatan APBD Tahun 2019 dan 2020 .....	347
Tabel	3.300	Perbandingan APBD Tahun 2019 dan 2020 .....	348

## DAFTAR GAMBAR

Gambar	2.1	Hubungan antara Visi dan Misi RPJMD dan Misi Daerah Kab Tanah Laut 2018-2023.....	14
Gambar	2.2	Keterkaitan Visi dan Misi Daerah Kab. Tanah Laut Tahun 2018-2023.....	14
Gambar	3.1	Peta Overlay Lokasi Pemanfaatan Ruang Tahun 2020.....	42
Gambar	3.2	Perbaikan Plafon Kantor dan Pembuatan Gedung Alat Kerja .....	117
Gambar	3.3	Komputer dan Printer .....	117
Gambar	3.4	Dokumen Laporan Keuangan Tahunan, Semester dan Triwulan .....	120
Gambar	3.5	Dokumen Laporan Keuangan Bulanan.....	120
Gambar	3.6	Dokumen Yang Disusun Subbag Perencanaan .....	124
Gambar	3.7	Beberapa Dokumen Perencanaan Bina Marga Yang Disusun Tahun 2020 .....	135
Gambar	3.8	Peningkatan Jalan Desa Mekar Sari Kec. Kintap .....	140
Gambar	3.9	Pengaspalan Jalan Pasar Lawas Niaga Kec. Pelaihari.....	140
Gambar	3.10	Pembangunan Box Culvert Desa Batu Tungku Kec. Panyipatan .....	141
Gambar	3.11	Pembangunan Box Culvert Desa Pagatan Kec. Takisung .....	141
Gambar	3.12	Pengaspalan Jalan Desa Batilai Kec. Takisung .....	143
Gambar	3.13	Pengaspalan Jalan Desa Ranggung Dalam Rt 4 Kec. Takisung.....	143
Gambar	3.14	Dokumen Perencanaan Tata Ruang Yang Disusun Tahun 2020 .....	156
Gambar	3.15	Dokumen Pertimbangan Teknis Tata Ruang Yang Dibuat.....	164
Gambar	3.16	Koordinasi TKPRD Yang Difasilitasi .....	164
Gambar	3.17	Laporan Hasil Evaluasi dan Monitoring .....	164
Gambar	3.18	Kegiatan Monitoring Terkait Tanah Objek Landreform .....	179
Gambar	3.19	Kegiatan Monitoring Terkait Tanah Objek Landreform .....	179
Gambar	3.20	Kegiatan Rapat Penyelesaian Sengketa .....	181
Gambar	3.21	Kegiatan Rapat Koordinasi Terkait Inventarisasi Aset Pemda Dan Fasilitas Umum .....	184
Gambar	3.22	Kegiatan Pengambilan Titik Koordinat Terkait Inventarisasi Aset Pemda Dan Fasilitas Umum .....	185
Gambar	3.23	Kegiatan Koordinasi di Desa Ketapang Kec. Bajuin Terkait Rencana Pengambilan Titik Koordinat Toponimi.....	187
Gambar	3.24	Kegiatan Pengambilan Titik Koordinat Toponimi di	

	Desa Ketapang Kec. Bajuin.....	188
Gambar	3.25 Dokumen Studi Identifikasi Desai dan Survey Investigasi Bidang SDA Dokumen Detail Engineering Desai Bidng SDA .....	229
Gambar	3.26 Dokumen Pengadaan Tanah untuk Pembangunan Konstruksi Sumber Daya Air .....	229
Gambar	3.27 Dokumen Pengadaan Tanah untuk Pembangunan Konstruksi Sumber Daya Air .....	230
Gambar	3.28 Pintu Air Desa Tabanio Kec Takisung .....	246
Gambar	3.29 Jaringan Irigasi Desa Labuan Amas Kec. Bumi Makmur.....	247
Gambar	3.30 Jaringan Irigasi Desa Handil Gayam Kec. Bumi Makmur .....	247
Gambar	3.31 Jaringan Irigasi Desa Bawah Layung Kec. Kurau.....	248
Gambar	3.32 Jaringan Irigasi Desa Gunung Makmur Kec. Takisung.....	248
Gambar	3.33 Jaringan Irigasi Desa Sumber Mulya Kec. Pelaihari.....	249
Gambar	3.34 Jaringan Irigasi Desa Panggung Kec. Pelaihari .....	249
Gambar	3.35 Jaringan Irigasi Desa Kuringkit Kec. Panyipatan .....	250
Gambar	3.36 Siring Sungai Desa Kuala Tambangan Kec.Takisung .....	250
Gambar	3.37 Pintu Air dan Siring Desa Tabanio Kec. Takisung .....	251
Gambar	3.38 Siring Sungai Desa Sungai Bakar Kec. Bajuin .....	251
Gambar	3.39 Siring Sungai Kel. Angsau Kec. Pelaihari.....	251
Gambar	3.40 Siring JUT Desa Angsau Kec. Pelaihari .....	252
Gambar	3.41 Siring Saluran Air Kom. Permata Jingga Kel Karang Taruna .....	252
Gambar	3.42 Tanggul Sungai Desa Pulau Sari Kec. Tambang Ulang .....	253
Gambar	3.43 Tanggul Desa Kandangan Lama Kec. Panyipatan .....	253
Gambar	3.44 Jembatan Pertanian Desa Nusa Indah Kec. Bati-Bati .....	254
Gambar	3.45 Jembatan Pertanian Desa Sungai Pinang Kec. Tambang Ulang .....	254
Gambar	3.46 Jembatan Pertanian Desa Kandangan Kec. Panyipatan.....	255
Gambar	3.47 Jembatan Pertanian Desa Tungkaran Kec. Pelaihari.....	255
Gambar	3.48 Jembatan Pertanian Desa Pagatan Besar Kec. Takisung.....	256
Gambar	3.49 Normalisasi Sungai Samping Puskesmas Matah Kec. Pelaihari .....	256
Gambar	3.50 Normalisasi Sungai Desa Sukaramah Kec. Panyipatan .....	257
Gambar	3.51 Normalisasi Sungai Kandangan Kec. Pelaihari .....	257
Gambar	3.52 Normalisasi Muara Sungai Kaliyangan Desa Takisung Kec. Takisung.....	258
Gambar	3.53 Normalisasi Saluran Desa Sungai Bakar Kec. Bajuin.....	258

Gambar	3.54 Normalisasi Saluran Desa Tambak Karya Kec. Kurau .....	259
Gambar	3.55 Normalisasi Saluran Desa Gunung Raja Kec. Tambang Ulang .....	259
Gambar	3.56 Normalisasi Saluran Desa Damit Kec. Batu Ampar .....	260
Gambar	3.57 Normalisasi Sungai Desa Sukaramah Kec. Panyipatan .....	260
Gambar	3.58 Normalisasi Sungai Desa Panjaratan Kec. Pelaihari .....	261
Gambar	3.59 Normalisasi Sungai Desa Batalang Kec. Jorong .....	261
Gambar	3.60 Normalisasi Sungai Desa Jorong Kec. Jorong .....	262
Gambar	3.61 Pembuatan Embung Desa Kandungan Lama Kec. Panyipatan .....	262
Gambar	3.62 Bendung DI Ketapang dan Pintu DIR Martadah .....	270
Gambar	3.63 Pintu Air DI Lok Limau dan Siring Bendung DI Kunyit .....	271
Gambar	3.64 Pintu Air DI Panjaratan dan DI Kunyit Kunyit .....	272
Gambar	3.65 AKNOP Bumi Makmur, Kurau, Pelaihari, Bajuin, Bati-Bati .....	275
Gambar	3.66 Pembangunan Gedung Sekretariat PKK Kec. Bumi Makmur Pembangunan Gedung Kantor Kecamatan Takisung .....	304
Gambar	3.67 Pemasangan Paving Blok SDN Kunyit 2 Kec. Bajuin Pembangunan Pagar SDN Nusa Indah 1 Kec. Bati-Bati .....	305
Gambar	3.68 Rehab Total Rumah Dinas SDN Jorong 1 Rehab Ruang Bina Marga DPUPRP .....	306
Gambar	3.69 Dokumen Standar Satuan Harga Kabupaten .....	307
Gambar	3.70 Pembuatan Drainase Depan MIN Pelaihari dan Pembuatan Drainase Jl. Teluk Raung Desa Banyu Irang Kec. Bati-Bati .....	319
Gambar	3.71 Pembuatan Drainase Desa Ranggung Kec. Takisung .....	320
Gambar	3.72 Septic Tank Desa Handil Maluka, Desa Pasir Puti dan Desa Handil Suruk .....	321
Gambar	3.73 Pengembangan Jaringan Perpipaan Desa Bumi Harapan Kec. Bumi Makmur .....	322
Gambar	3.74 Sosialisasi dan Alih Kelola Data GIS .....	323
Gambar	3.75 Kegiatan Yang Dilakukan Pada UPT Laboratorium .....	333
Gambar	3.76 Alat Berat Pada UPT Peralatan .....	340

## BAB I

### PENDAHULUAN

#### A. Latar Belakang

Penyelenggaraan Pemerintahan Daerah senantiasa menuntut adanya percepatan, terwujudnya kesejahteraan masyarakat melalui peningkatan pelayanan, pemberdayaan dan peran serta masyarakat dengan memperhatikan prinsip demokrasi, pemerataan, keadilan, serta Pemerintah juga memberikan perhatian yang sungguh-sungguh dalam menanggulangi Korupsi, Kolusi dan Nepotisme (KKN), sehingga tercipta pemerintahan yang bersih dan mampu menyediakan *public goods and services* sebagaimana yang diharapkan masyarakat.

Good governance yang dimaksud adalah merupakan proses penyelenggaraan kekuasaan negara dalam melaksanakan penyediaan public good and services disebut governance (pemerintahan atau pemerintahan), sedangkan praktek terbaiknya disebut “good governance” (kepemerintahan yang baik). Agar “good governance” dapat menjadi kenyataan dan berjalan dengan baik, maka dibutuhkan komitmen dan keterlibatan semua pihak yaitu pemerintah dan masyarakat. Good Governance yang efektif menuntut adanya “alignment” (koordinasi) yang baik dan integritas, profesional serta etos kerja dan moral yang tinggi. Dengan demikian penerapan konsep good governance penyelenggaraan kekuasaan pemerintah negara merupakan tantangan tersendiri.

Terselenggaranya good governance merupakan prasyarat utama untuk mewujudkan aspirasi masyarakat dalam mencapai tujuan dan cita-cita bangsa dan negara.

Konsep dasar akuntabilitas didasarkan pada klasifikasi tanggung jawab manajerial pada tiap lingkungan dalam organisasi yang bertujuan untuk pelaksanaan kegiatan pada tiap bagian. Masing-masing individu pada setiap jajaran aparatur bertanggung jawab atas kegiatan yang dilaksanakan pada bagiannya.

Dalam dunia pemerintahan akuntabilitas instansi pemerintah merupakan perwujudan kewajiban instansi pemerintah untuk mempertanggungjawabkan keberhasilan atau kegagalan pelaksanaan misi instansi yang bersangkutan.

Laporan Kinerja (LKj) Instansi Pemerintah dibuat dalam rangka perwujudan pertanggungjawaban pelaksanaan tugas pokok dan fungsi serta pengelolaan sumber daya dan pelaksanaan kebijakan yang dipercayakan kepada setiap instansi pemerintah, berdasarkan suatu sistem akuntabilitas yang memadai.

Laporan Kinerja (LKj) Instansi Pemerintah juga berperan sebagai alat kendali, alat



penilai kinerja dan alat pendorong terwujudnya good governance. Dalam perspektif yang lebih luas, maka (LKj) berfungsi sebagai media pertanggungjawaban kepada publik. Semua itu memerlukan dukungan dan peran aktif seluruh lembaga pemerintahan pusat dan daerah serta partisipasi masyarakat.

Pelaksanaan penyusunan (LKj) Dinas Pekerjaan Umum, Penataan Ruang dan Pertanahan Kabupaten Tanah laut dengan memperhatikan kepada peraturan perundang-undangan yang melandasi pelaksanaan (LKj), yaitu :

1. Peraturan Pemerintah Nomor 8 tahun 2006 tentang Pelaporan Keuangan dan Kinerja Instansi Pemerintah (Lembaran Negara Republik Indonesia Tahun 2006 Nomor 25);
2. Peraturan Presiden Nomor 29 Tahun 2014 tentang Sistem Akuntabilitas Kinerja Instansi Pemerintah (Lembaran Negara Republik Indonesia Tahun 2014 Nomor 80);
3. Peraturan Menteri Pendayagunaan Aparatur Negara dan Reformasi Birokrasi Republik Indonesia Nomor 53 Tahun 2014 tentang Petunjuk Teknis Perjanjian Kinerja, Pelaporan Kinerja dan Tata Cara Reviu Atas Laporan Kinerja Instansi Pemerintah (Berita Negara Republik Indonesia Tahun 2014 Nomor 1824).

## **B. Struktur Organisasi, Tugas dan Fungsi**

Dinas Pekerjaan Umum, Penataan Ruang dan Pertanahan Kabupaten Tanah Laut dibentuk berdasarkan Peraturan Daerah Kabupaten Tanah Laut Nomor 6 Tahun 2016 tentang Pembentukan dan Susunan Perangkat Daerah.

Berdasarkan Peraturan Bupati Tanah Laut Nomor 68 Tahun 2016 Tentang Kedudukan, Susunan Organisasi, Tugas Dan Fungsi Serta Tata Kerja Dinas Pekerjaan Umum, Penataan Ruang Dan Pertanahan Kabupaten Tanah Laut, Susunan Organisasi Dinas Pekerjaan Umum, Penataan Ruang Dan Pertanahan Kabupaten Tanah Laut adalah sebagai berikut :

- a. Sekretariat terdiri dari :
  - 1) Sub Bagian Perencanaan;
  - 2) Sub Bagian Keuangan; dan
  - 3) Sub Bagian Umum dan Kepegawaian.
- b. Bidang Sumber Daya Air terdiri dari:
  - 1) Seksi Irigasi, Sungai, Rawa dan Pantai;
  - 2) Seksi Operasi dan Pemeliharaan Pengairan; dan
  - 3) Seksi Perencanaan Sumber Daya Air.

- c. Bidang Bina Marga terdiri dari :
  - 1) Seksi Pembangunan Jalan dan Jembatan;
  - 2) Seksi Peningkatan, Pemeliharaan dan Pengawasan Jalan dan Jembatan; dan
  - 3) Seksi Perencanaan Bina Marga.
- d. Bidang Cipta Karya dan Jasa Konstruksi terdiri dari:
  - 1) Seksi Air Bersih dan Sanitasi;
  - 2) Seksi Tata Bangunan; dan
  - 3) Seksi Bina Jasa Konstruksi.
- e. Bidang Tata Ruang terdiri dari :
  - 1) Seksi Perencanaan Tata Ruang; dan
  - 2) Seksi Pemanfaatan Tata Ruang.
- f. Bidang Pertanahan terdiri dari :
  - 1) Seksi Administrasi Pertanahan; dan
  - 2) Seksi Pengaturan Tanah Pemerintah dan Fasilitas Umum.
- g. UPT Dinas terdiri dari;
  - 1) UPT Peralatan; dan
  - 2) UPT Laboratorium Pengujian Material Konstruksi, dan
- h. Kelompok Jabatan Fungsional.

Dan sesuai Peraturan Bupati Tanah Laut Nomor 68 Tahun 2016 Tentang Kedudukan, Susunan Organisasi, Tugas Dan Fungsi Serta Tata Kerja Dinas Pekerjaan Umum, Penataan Ruang dan Pertanahan Kabupaten Tanah Laut disebutkan bahwa Dinas Pekerjaan Umum, Penataan Ruang dan Pertanahan merupakan unsur pelaksana urusan pemerintahan bidang pekerjaan umum dan penataan ruang dan bidang pertanahan yang menjadi kewenangan daerah yang berkedudukan dibawah dan bertanggung jawab kepada Bupati melalui Sekretaris Daerah.

Sedangkan berdasarkan Peraturan Bupati Tanah Laut Nomor 34 Tahun 2017 Tentang Uraian Tugas Dinas Pekerjaan Umum, Penataan Ruang dan Pertanahan Kabupaten Tanah Laut, bahwa tugas Dinas Pekerjaan Umum, Penataan Ruang dan Pertanahan sebagai berikut :

- a. mengoordinasikan, membina, mengawasi dan menetapkan Rencana Strategis (Renstra) Dinas sesuai dengan Rencana Pembangunan Jangka Menengah Daerah (RPJMD);

- b. mengoordinasikan, membina, mengawasi dan menetapkan penyusunan dan pelaksanaan norma, standar, prosedur dan kriteria di bidang pekerjaan umum, penataan ruang dan pertanahan dengan berpedoman pada ketentuan yang berlaku;
- c. mengoordinasikan, membina dan mengawasi perumusan kebijakan teknis bidang pekerjaan umum, penataan ruang dan pertanahan;
- d. mengoordinasikan, membina dan mengawasi pelaksanaan kebijakan pengelolaan sumber daya air;
- e. mengoordinasikan, membina dan mengawasi pelaksanaan kebijakan bidang bina marga;
- f. mengoordinasikan, membina dan mengawasi pelaksanaan kebijakan bidang cipta karya dan jasa konstruksi;
- g. mengoordinasikan, membina dan mengawasi pelaksanaan kebijakan bidang tata ruang;
- h. mengoordinasikan, membina dan mengawasi pelaksanaan kebijakan bidang pertanahan;
- i. mengoordinasikan, membina dan mengawasi pemberian perizinan, non perizinan / rekomendasi Izin Mendirikan Bangunan (IMB);
- j. mengoordinasikan, membina dan mengawasi pengelolaan kesekretariatan;
- k. membina dan mengawasi pelaksanaan UPT Dinas; dan
- l. melaksanakan tugas lain sesuai bidang tugas dan kewenangannya.

### **C. Isu Strategis Dinas Pekerjaan Umum, Penataan Ruang dan Pertanahan Kabupaten Tanah Laut**

Berdasarkan tugas pokok dan fungsi dan capaian kinerja selama kurun waktu 2014-2018 serta proyeksi selama lima tahun mendatang kurun waktu 2018-2023, dapat digambarkan isu-isu strategis dan permasalahan yang mendesak dan harus diselesaikan oleh Dinas Pekerjaan Umum, Penataan Ruang dan Pertanahan Kabupaten Tanah Laut adalah sebagai berikut :

- Penyelenggaraan pengelolaan barang belum optimal
- Masih kurangnya pengelola kegiatan dan Administrasi yang bersertifikat
- Belum Optimalnya data dan Informasi yang terintegrasi dengan kebutuhan masyarakat
- Belum seluruh jalan dan Jembatan dalam kondisi baik sesuai kapasitas jalan dan jembatan kabupaten

- Terdapat defisit imbalan air pada sebagian Daerah Irigasi (DI)
- Belum optimalnya penyediaan dan pengolahan air baku
- Ruang lingkup Penanganan yang kompleks
- Belum maksimalnya koordinasi lintas SKPD terkait bidang SDA
- Berkurangnya areal pertanian/tanaman pangan
- Kurangnya infrastruktur air baku
- Belum sinkronnya mapping antar sektor (one map)
- Masyarakat belum sepenuhnya mendapatkan akses terhadap air minum yang layak
- Belum optimalnya kesadaran masyarakat tentang pengelolaan air limbah
- Belum adanya sarana dan prasarana
- Belum sepenuhnya RTRW menjadi acuan Program Pembangunan dan panduan masyarakat dalam memanfaatkan ruang sesuai dengan Rencana Tata Ruang
- Masih adanya permasalahan dan konflik kepemilikan dan hak atas tanah
- Belum optimalnya kesadaran masyarakat khususnya terkait alih fungsi lahan produktif untuk kepentingan lainnya

Di samping permasalahan tersebut di atas, terdapat juga permasalahan pelayanan SKPD dalam pemenuhan SPM di Dinas Pekerjaan Umum, Penataan Ruang dan Pertanahan Kabupaten Tanah Laut sebagai berikut:

1. Kurangnya sumber daya manusia terutama tenaga teknis;
2. Kurangnya pengetahuan dan rendahnya tingkat kesadaran masyarakat dalam menjaga fasilitas umum;
3. Kurangnya koordinasi antar instansi terkait.

Langkah-langkah yang diperlukan untuk mengatasi permasalahan tersebut di atas adalah :

1. Meningkatkan dan menambah kualitas dan kuantitas sumber daya aparatur khususnya tenaga teknis;
2. Meningkatkan pengetahuan dan pemahaman masyarakat terhadap arti pentingnya fasilitas umum;
3. Meningkatkan koordinasi antar instansi terkait
4. Meningkatkan kemantapan jalankabupaten;
5. Meningkatkan ketersediaan air irigasi;
6. Meningkatkan cakupan layanan air minum permukiman;
7. Meningkatkan cakupan layanan sistem air limbah permukiman;

8. Meningkatkan ketersediaan informasi penataan ruang;
9. Meningkatkan ketersediaan Ruang Terbuka Hijau (RTH);
10. Meningkatkan implementasi SPIP;
11. Meningkatkan akuntabilitas kinerja birokrasi.

#### **D. Produk dan Layanan**

Berdasarkan Peraturan Bupati Kabupaten Tanah Laut Nomor 34 Tahun 2017 tentang Kedudukan, Susunan Organisasi, Tugas, Fungsi, dan Tata Kerja Dinas Pekerjaan Umum Penataan Ruang dan Pertanahan Kabupaten Tanah Laut mempunyai tugas melaksanakan urusan pemerintahan yang menjadi kewenangan daerah dalam bidang pekerjaan umum, penataan ruang dan bidang pertanahan serta tugas pembantuan yang diberikan kepada daerah. Dan untuk melaksanakan tugas Dinas Pekerjaan Umum Penataan Ruang dan Pertanahan Kabupaten Tanah Laut mempunyai fungsi :

1. perumusan kebijakan teknis bidang pekerjaan umum, penataan ruang dan bidang pertanahan;
2. pelaksanaan kebijakan teknis bidang pekerjaan umum, penataan ruang dan bidang pertanahan;
3. pelaksanaan evaluasi dan pelaporan bidang pekerjaan umum, penataan ruang dan bidang pertanahan;
4. pelaksanaan administrasi dinas;
5. pembinaan UPT Dinas; dan
6. pelaksanaan fungsi lain yang diberikan Bupati terkait dengan tugas dan fungsinya.

Maka sesuai dengan tugas dan fungsi tersebut produk dan layanan yang ada pada Dinas Pekerjaan Umum, Penataan Ruang dan Pertanahan Kabupaten Tanah Laut, sesuai dengan tugas dan fungsi masing – masing bidang.

Pada Bidang Cipta Karya dan Jasa Konstruksi :

1. Pembangunan ruang kelas, pagar sekolah, paving blok halaman dan parkir sekolah.
2. Pembangunan ruang kantor dan sarana pendukungnya, gedung serbaguna, pesantren dan gedung olah raga.
3. Pembuatan drainase.
4. Pembuatan sumur bor.
5. Pemasangan jaringan perpipaan.
6. Perluasan sambungan rumah.
7. Pembangunan Tangki Septic Skala Komunal .

8. Pengembangan Jaringan Perpipaan SPAM .
9. Pendampng PANSIMAS.

Pada Bidang Bina Marga :

1. Rehab jalan dan jembatan.
2. Pembangunan Box Culvert.
3. Peningkatan Jalan.
4. Pelebaran jembatan.
5. Pembangunan jembatan Box Culvert.

Pada Bidang Sumber Daya Air :

1. Rehab embung, rehab tanggul, pengingkatan jembatan penyeberangan pertanian.
2. Pembangunan pintu air.
3. Pembangunan jembatan pertanian.
4. Pembangunan siring sungai, bendungan dan embung.
5. Pembangunan talud irigasi.
6. Pembuatan embung dan siring sungai.
7. Pembuatan pembangunan pengaman pantai.
8. Normalisasi sungai.

Pada Bidang Tata Ruang :

1. Dokumen Rencana Detail Tata Ruang Kecamatan Bati-Bati.
2. Dokumen Rencana Detail Tata Ruang Kecamatan Pelaihari.
3. Dokumen terkait pengendalian dan arahan pemanfaatan ruang yang sesuai dengan peruntukannya.

Pada Bidang Pertanahan :

1. Dokumen usulan terkait pemanfaatan lahan.
2. Dokumen terkait jumlah area / lahan yang dapat diinventarisasi / diidentifikasi tanah pemerintah daerah dan fasilitas umum.
3. Melaksanakan fasilitasi terhadap konflik – konflik pertanahan.

Berdasarkan Peraturan Bupati Tanah Laut Nomor 102 Tahun 2017 tentang Pembentukan Organisasi dan Tata Kerja Unit Pelaksana Teknis Pada Dinas Pekerjaan



Umum, Penataan Ruang dan Pertanahan Kabupaten Tanah Laut. Dinas Pekerjaan Umum, Penataan Ruang dan Pertanahan Kabupaten Tanah Laut memiliki 2 (dua) Unit Pelaksana Teknis, yaitu UPT Peralatan dan UPT Laboratorium.

Berdasarkan peraturan bupati tersebut UPT Peralatan dan dan UPT Laboratorium mempunyai tugas melaksanakan pengelolaan peralatan meliputi perawatan, pemeliharaan dan perbaikan peralatan. Berdasarkan tugas tersebut UPT Peralatan mempunyai layanan penyewaan alat – alat berat yang bisa dimanfaatkan oleh pihak ketiga, yang mana dari penyewaan alat – alat berat ini mampu memberikan PAD bagi Pemerintah Daerah Kabupaten Tanah Laut

UPT Laboratorium Pengujian Material Konstruksi mempunyai tugas melaksanakan pengujian material konstruksi dan pengembangan teknologi untuk mendukung capaian kualitas hasil pembangunan/perbaikan konstruksi serta pelayanan informasi konstruksi.

Berdasarkan tugas tersebut UPT Laboratorium Pengujian Material Konstruksi mempunyai layanan yang bisa dimanfaatkan oleh perusahaan swasta maupun perusahaan pemerintah, untuk melakukan uji material terhadap pelaksanaan kegiatan yang dilakukan, yang mana ini juga mampu memberikan PAD bagi Pemerintah Daerah Kabupaten Tanah Laut.

## **E. Sistematika Penyajian**

### **BAB I PENDAHULUAN**

Pada bab ini disajikan penjelasan singkat tentang latar belakang, struktur organisasi, tugas pokok dan fungsi, isu strategis, produk dan layanan dan sistematika penyajian.

### **BAB II PERENCANAAN DAN PERJANJIAN KINERJA**

Pada bab ini diuraikan ringkasan visi RPJMD, misi RPJMD, tujuan dan sasaran sasaran strategis, indikator kinerja utama, perjanjian kinerja dan program dan kegiatan.

### **BAB III AKUNTABILITAS KINERJA**

Pada bab ini disajikan akuntabilitas kinerja organisasi yang berisi sasaran RPJMD, capaian indikator kinerja utama/eselon 2, capaian kinerja Eselon 3 dan

capaian kinerja eselon 4. Dan akuntabilitas keuangan yang berisi anggaran dan realisasi APBD, anggaran dan realisasi menurut sasaran dan program, perbandingan program dan kegiatan.

#### **BAB IV PENUTUP**

Pada bab ini diuraikan kesimpulan dan strategi peningkatan kinerja.

## BAB II

### PERENCANAAN DAN PERJANJIAN KINERJA

#### A. Visi Rencana Pembangunan Pemerintah Kabupaten Tanah Laut

Visi Jangka Menengah, yang selanjutnya hanya disebut sebagai Visi, adalah rumusan umum mengenai kondisi yang ingin dicapai (desired future) pada akhir periode perencanaan pembangunan jangka menengah 5 (lima) tahun. Visi pembangunan daerah dalam RPJMD Kabupaten Tanah Laut Tahun 2018-2023 merupakan penjabaran dari Visi Bupati dan Wakil Bupati terpilih. Dengan mempertimbangkan potensi, kondisi, permasalahan, tantangan dan peluang yang ada di Kabupaten Tanah Laut, maka kondisi yang ingin dicapai (desired future) pada periode 2018–2023 adalah: “Terwujudnya Tanah Laut yang BERINTERAKSI”.

Kata “BERINTERAKSI” pada Visi di atas merupakan singkatan dari frasa: “Berkarya, Inovasi, Tertata, Religius, Aktual, dan Sinergi”. Penjabaran makna dari Visi Daerah Kabupaten Tanah Laut Tahun 2018-2023 adalah sebagai berikut:

**BERKARYA** : Makna kata “berkarya” lebih tinggi daripada kata “bekerja”; yaitu merujuk ada hasil kerja. Maknanya adalah bahwa selama periode 2018-2023, para pelaku pembangunan di Daerah Kabupaten Tanah Laut, secara bersama-sama, berkarya mewujudkan tujuan dasar dari pembangunan daerah, yaitu peningkatan taraf kesejahteraan rakyat. Secara makro, indikasi dari adanya karya dalam peningkatan taraf kesejahteraan rakyat adalah meningkatnya laju pertumbuhan PDRB perkapita, yang diiringi dengan laju inflasi di Daerah yang semakin terkendali; tingkat ketimpangan pendapatan dan ketimpangan regional yang semakin menurun; rasio kesenjangan kemiskinan serta jumlah Keluarga Pra Sejahtera dan Keluarga Sejahtera yang semakin menurun; pembangunan manusia yang semakin baik; dan meningkatnya daya saing daerah yang semakin.

**INOVASI** : Inovasi adalah solusi logis terhadap adanya tekanan keterbatasan keuangan daerah dan meningkatnya harapan dan tuntutan masyarakat terhadap pelayanan publik yang berkualitas. Karena itu, inovasi dalam

penyelenggaraan pelayanan publik, yang dilaksanakan seluruh perangkat Daerah Kabupaten Tanah Laut, harus semakin ditingkatkan dalam rangka percepatan peningkatan taraf kesejahteraan rakyat. Inovasi Pelayanan Publik adalah terobosan jenis pelayanan, baik yang merupakan gagasan / ide kreatif orisinal dan/atau adaptasi / modifikasi, yang memberikan manfaat bagi masyarakat, baik secara langsung maupun tidak langsung. Dalam rangka inovasi tersebut, maka percepatan pembangunan inovasi pelayanan publik perlu ditingkatkan melalui penjangkaran dan penumbuhan pengetahuan serta terobosan dalam rangka percepatan peningkatan kualitas pelayanan publik. Selain itu, inovasi di tingkat kelompok-kelompok masyarakat, khususnya di industri kreatif, juga harus kembangkan sehingga lebih mampu mandiri dalam upaya peningkatan taraf kesejahteraan.

- TERTATA** : Secara umum, makna “tertata” adalah tertib administrasi dan tertib substansi. Artinya, aspek administrasi dan aspek substansi diatur secara tertib dalam sebuah siklus atau proses perencanaan yang semakin berkualitas. Dengan demikian, kualitas perencanaan di perangkat daerah, terutama yang berkaitan dengan akuntabilitas kinerja harus semakin ditingkatkan secara berkesinambungan.
- RELIGIUS** : Pada aspek religius ini, peran sektor keagamaan harus semakin ditingkatkan untuk peningkatan produktivitas aparatur dan masyarakat. Aparatur sipil di tiap perangkat daerah harus menjadi teladan dan menginspirasi upaya peningkatan produktivitas pada semua lini kehidupan kemasyarakatan.
- AKTUAL** : Penekanan pada aspek aktual ini adalah bahwa pilihan kebijakan serta program dan kegiatan dari perangkat daerah harus relevan secara waktu, relevan secara lokasi, dan relevan dengan pihak yang dilayani, yaitu masyarakat di Daerah Kabupaten Tanah Laut.
- SINERGI** : Sinergi dimaksudkan untuk penguatan prinsip kegotong-royongan dalam upaya peningkatan kesejahteraan rakyat. Ego sektoral dan ego bidang

harus dihapus dan digantikan dengan integrasi, sinkronisasi, dan sinergi baik antardaerah, antarruang, antarwaktu, antarfungsi pemerintah maupun antara pusat dan daerah. Upaya integrasi, sinkronisasi, dan sinergi di tingkat perangkat daerah juga harus ditingkatkan melalui penjenjangan akuntabilitas kinerja sehingga dapat memberi kontribusi yang nyata pada percepatan peningkatan kesejahteraan masyarakat, baik secara langsung maupun secara tidak langsung.

Tagline dari Visi Daerah Kabupaten Tanah Laut tahun 2018-2023 adalah **“DESA DIBINA, KOTA DITATA”**. Sedangkan motto dalam pencapaiannya adalah **“KERJA KERAS, CERDAS, TUNTAS, BERKUALITAS, DAN IKHLAS”**.

Dengan demikian, fokus dari keseluruhan Visi Daerah Kabupaten Tanah Laut tahun 2018-2023 adalah Tanah Laut yang **BERINTERAKSI** pada lokus **“DESA DIBINA, KOTA DITATA”** melalui **“KERJA KERAS, CERDAS, TUNTAS, BERKUALITAS, DAN IKHLAS”**. Fokus pada lokus **“DESA DIBINA, KOTA DITATA”** adalah karena pada hakikatnya masyarakat berdomisili di wilayah perdesaan dan perkotaan.

## B. Misi Rencana Pembangunan Pemerintah Kabupaten Tanah Laut

Misi adalah rumusan umum mengenai upaya-upaya yang akan dilaksanakan untuk mewujudkan visi. Rumusan misi yang baik membantu memperjelas penggambaran visi yang ingin dicapai, dan membantu menguraikan upaya-upaya strategis yang harus dilakukan. Secara teknis, rumusan misi menjadi penting untuk memberikan kerangka bagi perumusan tujuan dan sasaran yang harus dicapai untuk mencapai mewujudkan visi daerah.

Memperhatikan perubahan kondisi yang akan dihadapi pada masa yang akan datang dan dalam rangka mewujudkan “Tanah Laut yang BERINTERAKSI”, maka misi pembangunan Daerah Kabupaten Tanah Laut pada periode 2018–2023 adalah sebagai berikut:

1. Berkarya meningkatkan kualitas sumber daya manusia dan pelayanan masyarakat yang berbasis teknologi untuk meningkatkan pembangunan ekonomi, sosial dan budaya.
2. Menciptakan inovasi di segala sendi kehidupan masyarakat dan pengembangan industri kreatif.
3. Membangun tata kelola pemerintahan yang baik (Good Governance).

4. Meningkatkan kuantitas dan kualitas religiusitas dalam penyelenggaraan pemerintahan Daerah dan kehidupan masyarakat.
5. Membangun sinergitas yang baik antartingkat pemerintahan dalam rangka meningkatkan kesejahteraan masyarakat.

Aspek BERKARYA diwujudkan dengan meningkatkan kualitas sumber daya manusia dan pelayanan masyarakat yang berbasis teknologi, yang pada gilirannya nanti meningkatkan pembangunan ekonomi, sosial dan budaya di Daerah Kabupaten Tanah Laut.

Aspek INOVASI diwujudkan dengan menciptakan inovasi di segala sendi kehidupan masyarakat dan pengembangan industri kreatif.

Aspek TERTATA diwujudkan dengan membangun tata kelola pemerintahan yang baik (Good Governance).

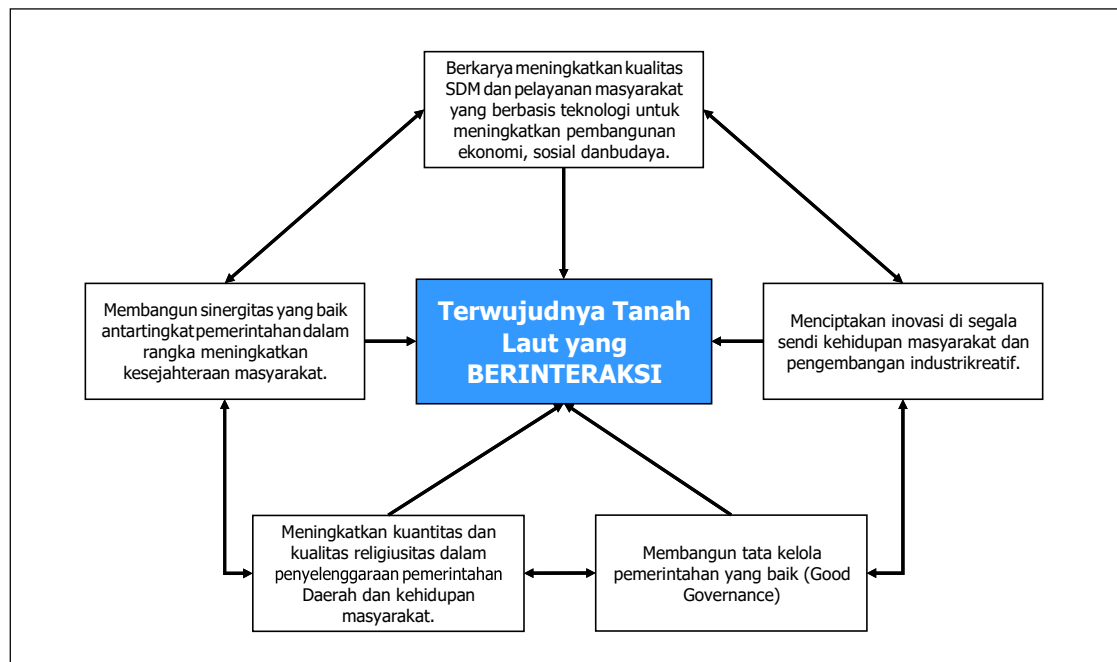
Aspek RELIGIUS diwujudkan dengan meningkatkan kuantitas dan kualitas religiusitas dalam penyelenggaraan pemerintahan Daerah dan kehidupan masyarakat.

Sedangkan aspek AKTUAL dan SINERGI diwujudkan dengan membangun sinergitas yang baik antartingkat pemerintahan dalam rangka meningkatkan kesejahteraan masyarakat.

Secara grafis, hubungan antara Visi dengan Misi pembangunan Daerah Kabupaten Tanah Laut pada periode 2018–2023 adalah seperti yang ditunjukkan pada Gambar di bawah ini.



**Gambar 2.1**  
**Hubungan antara Visi dengan Misi pembangunan Daerah Kabupaten Tanah Laut**  
**pada periode 2018–2023**



**Tabel 2.2**  
**Keterkaitan Visi dan Misi Daerah Kabupaten Tanah Laut Tahun 2018-2023**

<b>VISI :</b>	<b>Terwujudnya Tanah Laut yang BERINTERAKSI</b>	
<b>Pokok-Pokok Visi</b>	<b>MISI</b>	
BERKARYA	1.	Berkarya meningkatkan kualitas sumberdaya manusia dan pelayanan masyarakat yang berbasis teknologi untuk meningkatkan pembangunan ekonomi, sosial da budaya.
INOVASI	2.	Menciptakan inovasi disegala sendi kehidupan masyarakat dan pengembangan industri kreatif.
TERTATA	3.	Membangun tata kelola pemerintahan yang baik ( <i>Good Governance</i> ).
RELIGIUS	4.	Meningkatkan kuantitas dan kualitas religiusitas dalam penyelenggaraan pemerintahan Daerah dan kehidupan masyarakat.
AKTUAL SINERGI	5.	Membangun sinergitas yang baik antartingkat pemerintahan dalam rangka meningkatkan kesejahteraan masyarakat.

### C. Tujuan dan Sasaran Strategis

Tujuan dan sasaran adalah tahap perumusan sasaran strategis yang menunjukkan tingkat prioritas tertinggi dalam perencanaan pembangunan jangka menengah daerah yang selanjutnya akan menjadi dasar penyusunan arsitektur kinerja pembangunan daerah secara keseluruhan. Perumusan tujuan dan sasaran dari visi dan misi Bupati dan Wakil Bupati Kabupaten Tanah Laut Tahun 2018-2023 juga akan menjadi landasan perumusan tujuan dan sasaran Rencana Strategis seluruh Satuan Kerja Perangkat Daerah (SKPD) di lingkungan Kabupaten Tanah Laut untuk periode tersebut. Tujuan adalah pernyataan-pernyataan tentang hal-hal yang perlu dilakukan untuk mencapai visi, melaksanakan misi dengan menjawab isu strategis daerah dan permasalahan pembangunan daerah. Sasaran adalah hasil yang diharapkan dari suatu tujuan yang diformulasikan secara terukur, spesifik, mudah dicapai, rasional, untuk dapat dilaksanakan dalam jangka waktu 5 (lima) tahun ke depan.

Berdasarkan visi dan misi daerah Kabupaten Tanah Laut yang termuat dalam Rencana Pembangunan Jangka Menengah Daerah (RPJMD) Tahun 2018-2023, maka yang menjadi tujuan dan sasaran strategis Dinas Pekerjaan Umum, Penataan Ruang dan Pertanahan, yang termuat dalam RPJMD tersebut dapat dilihat pada tabel dibawah ini :

**Tabel 2.3**  
**Keterkaitan Tujuan, Indikator Tujuan, Sasaran dan Indikator Sasaran Dinas Pekerjaan Umum, Penataan Ruang dan Pertanahan Kabupaten Tanah Laut Dengan RPJMD 2018-2023**

<b>MISI 2</b>	<b>Menciptakan inovasi di segala sendi kehidupan masyarakat dan pengembangan industri kreatif</b>			
<b>No.</b>	<b>Tujuan</b>	<b>Indikator Tujuan</b>	<b>Sasaran</b>	<b>Indikator Sasaran</b>
1.	Peningkatan Inovasi dalam Pelayanan Publik	Jumlah penghargaan inovasi publik	Meningkatnya inovasi pelayanan publik	Jumlah Inovasi Pelayanan Publik yang didaftarkan
<b>MISI 3</b>	<b>Membangun tata kelola pemerintahan yang baik (<i>Good Governance</i>)</b>			
1.	Meningkatkan tata kelola pemerintahan yang baik dan bersih serta layanan publik yang berkualitas berbasis teknologi informasi	Indeks Kualitas Tata Kelola Pemerintahan	Meningkatnya akuntabilitas kinerja pemerintahan dan reformasi pelayanan publik	Nilai Sistem Akuntabilitas Kinerja Daerah (kategori)

<b>MISI 5</b>	<b>Membangun sinergitas yang baik antar tingkat pemerintahan dalam rangka meningkatkan kesejahteraan masyarakat</b>			
2.	Terwujudnya pembangunan Infrastruktur Sosial dan Ekonomi yang berkualitas	Indeks Pembangunan Infrastruktur	Meningkatnya Infrastruktur Sosial dan Ekonomi yang berkualitas	Persentase jalan kabupaten dalam kondisi baik ( > 40 KM/Jam) (Program Unggulan #6) (%)
				Persentase irigasi kabupaten dalam kondisi baik (%)
				Proporsi rumah tangga dengan akses berkelanjutan terhadap air minum layak (%)
4.	Peningkatan Kualitas Lingkungan Hidup	Indeks Kualitas Lingkungan Hidup (skor)	Meningkatnya Kualitas Lingkungan Hidup	Persentase kesesuaian pemanfaatan ruang dengan RTRW Kabupaten (%)

Berdasarkan tujuan dan sasaran diatas, bahwa yang menjadi tujuan dan sasaran strategis Dinas Pekerjaan Umum, Penataan Ruang dan Pertanahan adalah sebagai berikut :

1. Tujuan peningkatan inovasi dalam pelayanan publik dengan sasaran meningkatnya inovasi pelayanan publik.
2. Tujuan meningkatkan tata kelola pemerintahan yang baik dan bersih serta layanan publik yang berkualitas berbasis teknologi informasi dengan sasaran meningkatnya akuntabilitas kinerja pemerintahan dan reformasi pelayanan publik
3. Tujuan terwujudnya pembangunan infrastruktur sosial dan ekonomi yang berkualitas dengan sasaran meningkatnya infrastruktur sosial dan ekonomi yang berkualitas
4. Tujuan peningkatan kualitas lingkungan hidup dengan sasaran meningkatnya kualitas lingkungan hidup

**Tabel 2.3**  
**Tujuan dan Sasaran Jangka Menengah Pelayanan Dinas Pekerjaan Umum, Penataan Ruang dan Pertanahan Kabupaten Tanah Laut**

No	Tujuan	Indikator Tujuan	Sasaran	Indikator Sasaran	Target				
					2019	2020	2021	2022	2023
1	2	3	4	5	6	7	8	9	10
1.	Peningkatan Inovasi dalam Pelayanan Publik dengan sasaran Meningkatnya inovasi pelayanan publik	Peningkatan Inovasi dalam Pelayanan Publik	Jumlah penghargaan inovasi publik	Meningkatnya inovasi pelayanan publik	70	75	75	75	75
2.	Meningkatkan tata kelola pemerintahan yang baik dan bersih serta layanan publik yang berkualitas berbasis teknologi informasi	Indeks Kualitas Tata Kelola Pemerintahan	Meningkatnya akuntabilitas kinerja pemerintahan dan reformasi pelayanan publik	Nilai Sistem Akuntabilitas Kinerja Daerah	BB (70)	BB (70)	A	A	A
3.	Terwujudnya pembangunan Infrastruktur Sosial dan Ekonomi yang berkualitas	Indeks Pembangunan Infrastruktur	Meningkatnya Infrastruktur Sosial dan Ekonomi yang berkualitas	Persentase jalan kabupaten dalam kondisi baik ( > 40 KM/Jam) (Program Unggulan #6) (%)	38	43	64	80	85
				Persentase irigasi kabupaten dalam kondisi baik (%)	84	87	93	97	100
				Proporsi rumah tangga dengan akses berkelanjutan terhadap air minum layak (%)	65	70	73	78	80
4.	Peningkatan Kualitas Lingkungan Hidup	Indeks Kualitas Lingkungan Hidup (skor)	Meningkatnya Kualitas Lingkungan Hidup	Persentase kesesuaian pemanfaatan ruang dengan RTRW Kabupaten (%)	70	78	87	92	98

#### D. Indikator Kinerja Utama

Berdasarkan Peraturan Bupati Tanah Laut Nomor 195 Tahun 2019 tentang Penetapan Indikator Kinerja Utama Satuan Kerja Perangkat Daerah di Lingkungan Pemerintah Kabupaten Tanah Laut, bahwa Indikator Kinerja Utama Dinas Pekerjaan Umum, Penataan Ruang dan Pertanahan Kabupaten Tanah Laut adalah sebagaimana tabel dibawah ini :

**Tabel 2.4**  
**Indikator Kinerja Utama Dinas Pekerjaan Umum, Penataan Ruang dan**  
**Pertanahan Kabupaten Tanah Laut**

No.	Kinerja Utama/ Outcome/Tujuan/ Sasaran	Indikator Kinerja Utama	Penjelasan Rumus	Penanggungjawab/ Sumber Data
1	Meningkatkan Infrastruktur Ke PU an	1 Persentase panjang sungai dalam kondisi baik	$\frac{\text{Panjang sungai dalam kondisi baik}}{\text{Panjang sungai Kabupaten}} \times 100 \%$	Bidang Sumber Daya Air
		2 Persentase Jaringan Irigasi yang berfungsi baik	$\frac{\text{Jaringan Irigasi yang berfungsi baik}}{\text{Luas Irigasi}} \times 100 \%$	
		3 Persentase Jembatan dalam kondisi baik dan sedang (Mantap)	Jumlah jembatan dalam Kondisi baik	Bidang Bina Marga
		4 Persentase Jalan dalam kondisi baik dan sedang (Mantap) %	Panjang Jalan dalam kondisi baik	
		5 Persentase Penyediaan Prasarana Air baku	$\frac{\text{Total kapasitas Ikk It/Det TALA}}{\text{Jumlah Penduduk TALA}} \times 100 \%$	Bidang Cipata Karya dan Jasa Kontruksi
2	Meningkatkan Infrastruktur sumber daya air untuk mendukung pendayagunaan sumber daya air serta pengendalian daya rusak air	1 Persentase luas sawah yang dapat dilayani (diairi dan dibuang) oleh jaringan irigasi kondisi baik	Luas Sawah Yang Dapat dialiri jaringan irigasi	Bidang Sumber Daya Air
		2 Persentase luas kawasan yang terlindungi akibat daya rusak air	$\frac{\text{Luas Kawasan Sungai dan Pesisir Pantai yang telah dilindungi}}{\text{Target Luas Kawasan Sungai dan Pesisir pantai yang akan dilindungi}} \times 100 \%$	
3	Meningkatkan akses masyarakat terhadap infrastruktur dasar permukiman yang mencakup air minum dan sanitasi	1 Persentase rumah tangga yang mendapat air minum yang aman	$\frac{\text{Total RT yang Terlayani}}{\text{Jumlah Total RT Kab. TALA}} \times 100 \%$	Bidang Cipata Karya dan Jasa Kontruksi
		2 Persentase rumah tangga yang memiliki sanitasi yang layak	$\frac{\text{Total RT dengan sanitasi layak}}{\text{Jumlah Total RT Kab. TALA}} \times 100 \%$	
4	Meningkatnya persentase kesesuaian ruang dengan RTRW	1 Persentase kesesuaian ruang dengan RTRW	$\frac{\text{Hasil evaluasi (audit) perwujudan struktur ruang}}{2} \times 100\%$	Bidang tata ruang
5	Meningkatnya pemanfaatan tanah negara oleh masyarakat, swasta dan pemerintah daerah untuk pembangunan	1 Persentase teridentifikasinya tanah negara	$\frac{\text{Jumlah tanah negara yang teridentifikasi}}{\text{Jumlah luas tanah negara}} \times 100\%$	Bidang Pertanahan

6	Meningkatnya penyelesaian konflik/sengketa tanah pemerintah di Kabupaten Tanah Laut	2	Persentase terfasilitasinya konflik/sengketa tanah pemerintah	$\frac{\text{Jumlah konflik/sengketa tanah pemerintah yang terfasilitasi}}{\text{Jumlah konflik/sengketa tanah pemerintah yang terdata}} \times 100 \%$	
---	---	---	---	---	--

## E. Perjanjian Kinerja Dinas Pekerjaan Umum, Penataan Ruang dan Pertanahan Kabupaten Tanah Laut Tahun 2020

Perjanjian Kinerja Eselon 2 Dinas Pekerjaan Umum, Penataan Ruang dan Pertanahan Kabupaten Tanah Laut

**Tabel 2.5**  
Perjanjian Kinerja Eselon 2 Dinas Pekerjaan Umum, Penataan Ruang dan Pertanahan Kabupaten Tanah Laut

No.	Kinerja Utama	Indikator Kinerja	Target	Penanggung Jawab
1	Peningkatan infrastruktur ke-PU-an	Persentase panjang sungai dalam kondisi baik	89%	Bidang Sumber Daya Air
		Persentase jaringan irigasi berfungsi baik	84%	
		Persentase jembatan dalam kondisi baik dan sedang (mantap)	31,37%	Bidang Bina Marga
		Persentase jalan dalam kondisi baik dan sedang (mantap)	59,61%	Bidang Bina Marga
		Persentase penyediaan prasarana air baku	19%	
2	Meningkatkan Infrastruktur sumber daya air untuk mendukung pendayagunaan sumber daya air serta pengendalian daya rusak air	Persentase luas sawah yang dapat dilayani (diairi dan dibuang) oleh jaringan irigasi kondisi baik	66,62%	Bidang Sumber Daya Air
		Persentase luas kawasan yang terlindungi akibat daya rusak air	26,37%	



3	Meningkatkan akses masyarakat terhadap infrastruktur dasar permukiman yang mencakup air minum dan sanitasi	Persentase rumah tangga yang mendapat air minum yang aman	1,77 %	Bidang Cipta Karya dan Jasa Konstruksi
		Persentase rumah tangga yang memiliki sanitasi yang layak	0,22 %	
4	Meningkatnya persentase kesesuaian ruang dengan RTRW	Persentase kesesuaian tata ruang	89 %	Bidang Tata Ruang
5	Meningkatnya pemanfaatan tanah negara oleh masyarakat, swasta dan pemerintah daerah untuk pembangunan	Persentase teridentifikasinya tanah negara	100%	Bidang Pertanahan
6	Meningkatnya penyelesaian konflik/sengketa tanah pemerintah di Kabupaten Tanah Laut	Persentase terfasilitasinya konflik/sengketa tanah pemerintah	100%	

Perjanjian Kinerja Eselon 3 Dinas Pekerjaan Umum, Penataan Ruang dan Pertanahan Kabupaten Tanah Laut

**Tabel 2.6**  
**Perjanjian Kinerja Eselon 3 Dinas Pekerjaan Umum, Penataan Ruang dan Pertanahan Kabupaten Tanah Laut**

No.	Kinerja Utama	Indikator Kinerja	Target	Penanggung Jawab
1	Meningkatnya akuntabilitas kinerja dinas pekerjaan umum dan penataan ruang dan pertanahan	Nilai sikap dinas pekerjaan umum dan penataan ruang	70 (BB)	Sekretariat
2	Pelayanan sarana dan prasarana dan administrasi perkantoran	Persentase pemenuhan sarana dan prasarana yang dibutuhkan skpd	100%	
3	Meningkatnya kualitas perencanaan dan pelaporan	Persentase dokumen perencanaan dan pelaporan yang disusun tepat waktu	100%	
4	Meningkatnya pelayanan administrasi keuangan	Persentase dokumen keuangan yang disusun tepat waktu	100%	
5	Meningkatnya panjang jalan kondisi mantap kabupaten	Persentase kenaikan panjang jalan kabupaten kondisi baik dan sedang	59,61%	Bidang Bina Marga

6	Meningkatnya jumlah jembatan kondisi mantap kabupaten	Persentase jumlah jembatan kabupaten kondisi baik dan sedang	31,7%	Bidang Cipta Karya dan Jasa Konstruksi
7	Meningkatnya rumah tangga yang mendapatkan akses air bersih	Persentase rumah tangga yang mendapatkan akses air bersih	1,77%	
8	Meningkatnya rumah tangga yang mendapatkan akses sanitasi	Persentase rumah tangga yang mendapatkan akses sanitasi	0,20%	
9	Menurunnya wilayah yang terdampak genangan air	Persentase wilayah dengan drainase dalam kondisi baik	5,28%	
10	Meningkatnya kualitas sdm jasa konstruksi	Persentase tenaga jasa konstruksi yang memiliki sertifikat	17,38%	
11	Meningkatnya pemenuhan fasilitas bangunan gedung dan fasilitas lainnya	Persentase bangunan gedung dan fasilitas lainnya yang diselesaikan	21,25%	
13	Meningkatkan infrastruktur sumber daya air untuk mendukung pendayagunaan sumber daya air serta pengendalian daya rusak air	Persentase luas baku sawah yang terlayani irigasi	66,62%	Bidang Sumber Daya Air
14	Meningkatnya kualitas saluran sungai	Persentase ketersediaan air baku	19%	
		Persentase panjang sungai dalam kondisi baik	89,66%	
		Persentase irigasi kabupaten berfungsi baik	84%	
		Persentase areal terlindungi dari daya rusak air	30%	
15	Meningkatnya penyelenggaraan perencanaan, pemanfaatan dan pengendalian tata ruang	Persentase penyelenggaraan penataan ruang	66,62%	Bidang Tata Ruang

16	Meningkatnya pelayanan administrasi pertanahan	Persentase dokumen administrasi pertanahan untuk penataan pengusahaan penggunaan dan pemanfaatan tanah	100%	Bidang Pertanahan
17	Meningkatnya penyelesaian konflik/sengketa tanah di Kabupaten Tanah Laut	Persentase penyelesaian masalah pertanahan	100%	
18	Meningkatnya inventarisasi aset pemerintah daerah dan fasilitas umum	Persentase data aset pemerintah daerah dan fasilitas umum	100%	
19	Meningkatnya tertib administrasi penamaan rupabumi/toponimi, pemda dan fasilitas umum	Persentase administrasi penamaan rupabumi/toponimi, pemda dan fasilitas umum	100%	

Perjanjian Kinerja Eselon 4 Dinas Pekerjaan Umum, Penataan Ruang dan Pertanahan Kabupaten Tanah Laut.

**Tabel 2.7**  
**Perjanjian Kinerja Eselon 4 Dinas Pekerjaan Umum, Penataan Ruang dan Pertanahan Kabupaten Tanah Laut**

No.	Kinerja Utama	Indikator Kinerja	Target	Penanggung Jawab
1	Menyusun Perencanaan dan Pelaporan Kinerja SKPD	Jumlah Dokumen Perencanaan dan Pelaporan disusun tepat waktu dan sesuai ketentuan	6 Dokumen	Kepala Sub Bagian Perencanaan
2	Menyusun administrasi keuangan SKPD	Jumlah dokumen laporan keuangan secara berkala disusun tepat waktu dan sesuai ketentuan	19 Dokumen	Kepala Sub Bagian Keuangan
3	Merencanakan dan melaksanakan pemenuhan peningkatan sarana dan prasarana aparatur serta administrasi SDM SKPD	Jumlah sarana dan prasarana yang terpenuhi dan terlayani sesuai ketentuan	35 Kendaraan Dinas Operasional, 12 Mobil dan 2 Jenis	Kepala Sub Bagian Umum dan Kepegawaian
		Jumlah SDM SKPD yang terpenuhi dan terlayani sesuai ketentuan	71 Orang PNS dan 79 Orang PTT	

4	Melaksanakan pemenuhan pelayanan administrasi perkantoran SKPD	Jumlah pelayanan administrasi perkantoran yang terpenuhi dan terlayani sesuai ketentuan	2 Jenis Layanan	
5	Melaksanakan peningkatan, pemeliharaan dan pengawasan jalan kabupaten	Jumlah panjang jalan yang direhab	35,765 Km	Kepala Seksi Peningkatan, Pemeliharaan & Pengawasan Jalan & Jembatan
6	Melakukan pembangunan jalan dan jembatan sesuai dengan standar bina marga	Jumlah jembatan yang terbangun	31 Unit	Kepala Seksi Pembangunan Jalan Dan Jembatan
		Jumlah panjang jalan yang terbangun	23,660 Km	
7	Melakukan perencanaan pembangunan, peningkatan dan pemeliharaan jalan dan jembatan	Jumlah dokumen perencanaan jalan dan jembatan Bidang Bina Marga	23 Dok	Kepala Seksi Perencanaan Bina Marga
8	Melakukan pembangunan gedung/bangunan/fasilitas lainnya	Jumlah gedung/bangunan/fasilitas lainnya yang dibangun	40 Konstruksi	Kepala Seksi Tata Bangunan
9	Melakukan pemeliharaan rutin/berkala gedung/bangunan/fasilitas lainnya	Jumlah gedung/bangunan/fasilitas lainnya yang terpelihara	5 Konstruksi	
10	Melakukan penyusunan standar satuan harga kabupaten	Jumlah dokumen standar satuan harga konstruksi kabupaten	1 Dokumen	
11	Melakukan penyediaan prasarana dan sarana air limbah	Jumlah panjang drainase/gorong-gorong yang terbangun	7.701 M	Kepala Seksi Air Bersih dan Sanitasi
		Jumlah rumah tangga yang mendapatkan akses sanitasi	175 Rumah Tangga	
13	Melakukan penyediaan prasarana dan sarana air bersih	Jumlah rumah tangga yang mendapatkan sambungan rumah (SR)	1220 Rumah Tangga	
14	Melakukan fasilitas program Pamsimas			
15	Melakukan fasilitasi program KOTAKU	Jumlah fasilitasi pendampingan kotaku	1 kali	
14	Melakukan pembinaan Badan Usaha Jasa Konstruksi	Jumlah tenaga kerja konstruksi yang mendapatkan sertifikat	0	Kepala Seksi Bina Jasa Konstruksi
		Jumlah SDM yang mengikuti	200 orang	

		sosialisasi / bimtek terkait per-uu jasa konstruksi		
15	Melakukan kajian dan analisa komprehensif Bidang Sumber Daya Air	Jumlah dokumen kajian dan analias komprehensif Bidang Sumber Daya Air	1 Dokumen	Kepala Seksi Perencanaan Sumber Daya Air
16	Melakukan studi identifikasi desain dan survey investigasi infrastruktur sumber daya air	Jumlah dokumen studi identifikasi desain dan survey investigasi infrastruktur Bidang Sumber Daya Air dan analisa lainnya	3 Dokumen	
17	Melaksanakan proses perencanaan dan perancangan infrastruktur sumber daya air	Jumlah dokumen detail engineering desain Bidang Sumber Daya Air	10 Dokumen	
18	Melaksanakan proses pengadaan tanah untuk pembangunan konstruksi sumber daya air	Jumlah dokumen pengadaan tanah untuk pembangunan konstruksi sumber daya air	1 Dokumen	
19	Melakukan fasilitas pembangunan infrastruktur sumber daya air	Jumlah bangunan irigasi yang terbangun	1 Unit	Kepala Seksi Irigasi, Sungai, Rawa dan Pantai
		Panjang jaringan irigasi yang terbangun	100 Meter	
		Panjang bangunan pengaman sungai dan pantai yang terbangun	530 Meter	
		Jumlah bangunan akses pertanian yang terbangun	16 Unit	
		Jumlah tampungan air yang dibangun	2 Buah	
20	Melaksanakan peningkatan infrastruktur sumber daya air			
		Jumlah bangunan irigasi yang ditingkatkan	0	
		Panjang jaringan irigasi yang ditingkatkan	0	
		Panjang bangunan pengaman sungai dan pantai yang ditingkatkan	0	
		Jumlah bangunan akses pertanian yang ditingkatkan	0	
		Jumlah tampungan air yang ditingkatkan	0	
	Melaksanakan rehabilitasi infrastruktur sumber daya air	Jumlah bangunan irigasi yang direhabilitasi	13 Unit	

		Panjang jaringan irigasi yang direhabilitasi	500 Meter	
		Panjang bangunan pengaman sungai dan pantai yang direhabilitasi	1000 Meter	
		Jumlah bangunan akses pertanian yang direhabilitasi	0	
		Jumlah tampungan air yang direhabilitasi	0	
21	Melaksanakan normalisasi saluran dan sungai	Panjang sungai yang dinormalisasi	11.150 Meter	
22	Melaksanakan pemeliharaan irigasi dan rawa sumber daya air	Jumlah rehabilitasi bangunan irigasi dan rawa	5 Buah	Kepala Seksi Operasi dan Pemeliharaan Pengairan
		Jumlah rehabilitasi jaringan irigasi dan rawa	50 Meter	
		Jumlah pemeliharaan aset irigasi dan rawa	20 Buah	
23	Melaksanakan pertemuan, pembinaan dan pelatihan kelembagaan pengoperasian irigasi, petani pemakai air, kelompok tani/masyarakat	Jumlah pertemuan kelembagaan SDA	0	
		Jumlah pertemuan dan pembinaan P3A dan kelompok tani/masyarakat irigasi, petani pemakai air, kelompok tani/masyarakat	0	
		Jumlah pelatihan P3A dan kelompok tani/masyarakat	12 Dokumen	
24	Melaksanakan inventaris, laporan kinerja dan fungsi irigasi dan AKNOP sumber daya air	Jumlah konsultan rehabilitasi, operasi dan pemeliharaan irigasi	5 buah	
25	Melaksanakan penyusunan perencanaan RDTR	Jumlah dokumen perencanaan RDTR	1 Dokumen	Kepala Seksi Perencanaan Tata Ruang
26	Melakukan pendampingan proses legalisasi RDTR dan KLHS	Jumlah dokumen yang sudah terlegalisasi	1 Dokumen	
27	Menyusun pedoman dan Petunjuk teknis penyelenggaraan perencanaan tata ruang	Jumlah peraturan zonasi dan pedoman yg tersusun	1 Dokumen	

28	Menyusun dokumen pertimbangan teknis tata ruang	Jumlah dokumen pertimbangan teknis tata ruang yang dibuat	70 Dokumen	Kepala Seksi Pemanfaatan Tata Ruang
29	Melakukan fasilitasi dan koordinasi tim TKPRD	Jumlah koordinasi TKPRD yang difasilitasi	4 Kali	
30	Melaksanakan pemantauan, evaluasi, pemanfaatan tata ruang	Jumlah laporan hasil evaluasi dan monitoring	1 Dokumen	
31	Melaksanakan pelayanan administrasi pertanahan	Jumlah dokumen administrasi pertanahan untuk penataan penguasaan penggunaan dan pemanfaatan tanah	5 Dokumen	Kepala Seksi Administrasi Pertanahan
32	Memfasilitasi penyelesaian masalah pertanahan	Jumlah masalah pertanahan yang terfasilitasi	2 Konflik/ Sengketa Tanah	
33	Melaksanakan inventarisasi aset pemerintah daerah dan fasilitas umum	Jumlah data aset pemerintah daerah dan fasilitas umum	1 Dokumen Inventarisasi	Kepala Seksi Pengaturan Tanah Pemerintah
34	Melakukan fasilitasi Penamaan rupabumi/toponimi unsur pemerintah daerah	Jumlah data penamaan rupabumi/toponimi	1 Dokumen	
35	Meningkatnya retribusi sewa alat uji material konstruksi	Jumlah penerimaan retribusi atas jasa sewa alat uji material konstruksi	Rp. 65.000.000	Kepala UPT Laboratorium Sub Bagian TU UPT Peralatan
36	Meningkatnya pemenuhan sarana dan prasarana alat uji material konstruksi	Jumlah alat uji material konstruksi yang dipenuhi	0	
40	Melakukan pemeliharaan sarana dan prasarana alat uji material konstruksi	Jumlah alat uji material konstruksi yang dipelihara dan berfungsi dengan baik	54 Buah	Kepala Sub Bagian TU UPT Laboratorium
41	Melakukan pelayanan administrasi UPT Laboratorium	Jumlah fasilitas pelayanan administrasi UPT Laboratorium	30 Layanan	
42	Meningkatnya retribusi sewa alat berat	Jumlah penerimaan retribusi atas jasa sewa alat berat	Rp. 110.000.000	Kepala UPT Peralatan
43	Meningkatnya pemenuhan sarana dan prasarana alat berat	Jumlah alat berat yang dipenuhi	0	
44	Melakukan pemeliharaan sarana dan prasarana alat berat	Jumlah alat berat yang dipelihara dan berfungsi dengan baik	7 Buah	Kepala Sub Bagian TU UPT Peralatan
45	Melakukan pelayanan administrasi UPT Peralatan	Jumlah fasilitas pelayanan administrasi UPT Peralatan	45 Layanan	
46	Melakukan fasilitasi peningkatan SDM UPT Peralatan	Jumlah SDM UPT Peralatan yang bersertifikat	0	



## F. Program dan Kegiatan Dinas Pekerjaan Umum, Penataan Ruang dan Pertanahan Kabupaten Tanah Laut Tahun Anggaran 2020

Pada tahun anggaran 2020 program dan kegiatan yang ada pada Dinas Pekerjaan Umum, Penataan Ruang dan Pertanahan Kabupaten Tanah Laut yaitu berjumlah 11 program dengan 39 kegiatan yang terbagi kedalam 5 bidang dan 1 sekretariat. Sedangkan program dan kegiatan pada Unit Pelaksana Teknis Dinas Pekerjaan Umum, Penataan Ruang dan Pertanahan Kabupaten Tanah Laut berjumlah 6 program dengan 10 kegiatan, yang terbagi kedalam 2 UPT yaitu UPT Laboratorium berjumlah 3 program dengan 5 kegiatan, dan UPT Peralatan berjumlah 3 program dengan 5 kegiatan.

Program dan kegiatan yang ada pada masing – masing bidang, sekretariat dan Unit Pelaksana Teknis bisa dilihat pada tabel dibawah ini.

**Tabel 2.8**  
**Program dan Kegiatan Dinas Pekerjaan Umum, Penataan Ruang dan Pertanahan Kabupaten Tanah Laut**

No	Program/Kegiatan	Penanggung Jawab
1	Program Pelayanan Administrasi Perkantoran	Sekretariat
1	Penyediaan rapat-rapat, konsultasi dan koordinasi	
2	Penyediaan Jasa , Bahan, Peralatan dan Perlengkapan Perkantoran	
3	Penyediaan Jasa Penunjang Kinerja SKPD	
2	Program Pemenuhan Peningkatan Sarana/Prasarana Kerja dan Kualitas SDM	
4	Rehabilitasi Sedang/Berat Gedung Kantor	
5	Peningkatan Kemampuan Teknis Aparatur	
6	Pengadaan Pakaian Dinas Beserta Perlengkapannya	
3	Program Penyebarluasan Informasi Pembangunan dan Pelayanan SKPD	
7	Pelaksanaan Kegiatan Pameran Pembangunan	
4	Program Perencanaan, Pengendalian dan Evaluasi Kinerja SKPD	Bidang Bina Marga
8	Penyusunan Perencanaan dan Kinerja SKPD	
9	Penyusunan Laporan Keuangan	
10	Pengendalian, Evaluasi dan Pelaporan Kinerja	
5	Program Rehabilitasi/Pemeliharaan Jalan dan Jembatan	
11	Rehabilitasi/Pemeliharaan Jalan	
12	Perencanaan Rehabilitasi/Pemeliharaan Jalan	

	13	Perencanaan Pembangunan Jalan dan Jembatan	
	14	Pembangunan Jalan dan Jembatan	
6	Program Pembangunan Jalan, Pembangunan Jembatan dan Rehabilitasi/Pemeliharaan Jalan dan Jembatan		
	15	Rehabiltasi/Pemeliharaan Jalan (DAK Reguler)	
	16	Rehabiltasi/Pemeliharaan Jalan (DAK Penugasan)	
7	Program Perencanaan, Pembangunan, Peningkatan, Rehabilitasi, Operasional dan Pemeliharaan Sumber Daya Air		Bidang Sumber Daya Air
	17	Peningkatan, Rehabilitasi, Operasi dan Pemeliharaan Irigasi, Normalisasi Sungai, Rawa, Pantai, Jalan Usaha Tani, Jembatan Pertanian dan Embung	
	18	Rehabilitasi/Pemeliharaan Jaringan Irigasi (DAK)	
8	Program Perencanaan, Pembangunan, Peningkatan, Rehabilitasi, Operasional dan Pemeliharaan Sumber Daya Air		
	19	Perencanaan Sumber Daya Air	
	20	Pembangunan Irigasi, Normalisasi Sungai, Rawa, Pantai, Jalan Usaha Tani, Jembatan Pertanian dan Embung	
	21	Peningkatan, Rehabilitasi, Operasi dan Pemeliharaan Irigasi, Normalisasi Sungai, Rawa, Pantai, Jalan Usaha Tani, Jembatan Pertanian dan Embung	
	22	Pemberdayaan Petani Pemakai Air (P3A)	
9	Program Administrasi Tata Guna Tanah dan Fasilitas Umum		Bidang Pertanahan
	23	Penataan Penguasaan, Pemilikan Penggunaan dan Pemanfaatan Tanah	
	24	Inventarisasi Tanah Pemerintah Daerah dan Fasilitas Umum	
	25	Toponimi/Penamaan Rupa Unsur Administrasi Pemerintahan	
	26	Fasilitasi Penyelesaian Konflik-Konflik Pertanahan	
10	Program Perencanaan, Pemanfaatan, dan Pengendalian Tata Ruang		Tata Ruang
	27	Kegiatan Pemanfaatan Tata Ruang	
	28	Kegiatan Pengendalian Tata Ruang	
	29	Kegiatan Perencanaan Tata Ruang	
11	Program Keciptakarya dan Pengaturan Jasa Konstruksi		Bidang Cipta Karya dan Jasa Konstruksi
	30	Pembinaan Badan Usaha Jasa Konstruksi	
	31	Pendamping Kota Tanpa Kumuh (KOTAKU)	
	32	Penyusunan Standar Satuan Harga Kabupaten	
	33	Penyediaan Prasarana dan Sarana Air Minum	
	34	Penyediaan Prasarana dan Sarana Air Limbah	
	35	Pengembangan Sistem Penyediaan Air Minum dan Pengelolaan Sanitasi	

		(Pendamping PANSIMAS)	
	36	Pembangunan dan Pemeliharaan Rutin/Berkala Gedung/Bangunan/Fasilitas Lainnya	
	37	Penyediaan Prasarana dan Sarana Air Limbah (DAK)	
	38	Penyediaan Prasarana dan Sarana Air Minum (DAK Reguler)	
	39	Penyediaan Prasarana dan Sarana Air Minum (DAK Penugasan)	
12	Program Pelayanan Administrasi Perkantoran		
	40	Penyediaan Jasa , Bahan, Peralatan dan Perlengkapan Perkantoran	
13	Program Pemenuhan Peningkatan Sarana/Prasarana Kerja dan Kualitas SDM		
	41	Pengadaan sarana dan prasarana perkantoran	UPT Peralatan
	42	Rehabilitasi Sedang/Berat Gedung Kantor	
	43	Peningkatan Kemampuan Teknis Aparatur	
14	Program Peningkatan Sarana dan Prasarana UPT. Peralatan		
	44	Pengadaan peralatan alat berat dan perlengkapan bengkel alat berat	
15	Program Pelayanan Administrasi Perkantoran		
	45	Penyediaan Jasa , Bahan, Peralatan dan Perlengkapan Perkantoran	
16	Program Pemenuhan Peningkatan Sarana/Prasarana Kerja dan Kualitas SDM		
	46	Pengadaan sarana dan prasarana perkantoran	UPT Laboratorium
	47	Rehabilitasi Sedang/Berat Gedung Kantor	
	48	Peningkatan Kemampuan Teknis Aparatur	
17	Program Pengembangan Teknologi Konstruksi dan Peningkatan Sarana dan Prasarana Peralatan Laboratorium		
	49	Identifikasi dan Informasi teknik Konstruksi	

## BAB III

### AKUNTABILITAS KINERJA

Akuntabilitas diartikan sebagai kemampuan untuk menjawab atas mandat yang diberikan kepada pengemban amanat, sedangkan kinerja diartikan sebagai prestasi kerja pengemban amanat atas pelaksanaan tugas pokok dan fungsinya. Sebagaimana dimaksud dalam Peraturan Menteri Negara Pendayagunaan Aparatur Negara dan Reformasi Birokrasi Nomor 53 Tahun 2014 tentang Petunjuk Teknis Perjanjian Kinerja, Pelaporan Kinerja dan Tata Cara Reviu Atas Laporan Kinerja Instansi Pemerintah serta Peraturan Pemerintah Nomor 8 tahun 2006 tentang Pelaporan Keuangan dan Kinerja Instansi Pemerintah, laporan ini mengungkapkan capaian kinerja sasaran dan hasil (*outcome*) yang dicapai Dinas Pekerjaan Umum, Penataan Ruang dan Pertanahan Kabupaten Tanah Laut selama tahun 2020

Laporan Kinerja tahun 2020 ini merupakan laporan kinerja yang menyajikan pengukuran capaian indikator kinerja sasaran, output, dan hasil sebagaimana yang dituangkan dalam dokumen Penetapan Kinerja. Penetapan indikator kinerja dan targetnya merupakan prasyarat mutlak agar mekanisme suatu pengukuran kinerja dapat diterapkan sehingga capaian kinerja suatu instansi dapat diketahui tingkat keberhasilannya.

Metode pengukuran kinerja yang digunakan adalah membandingkan antara rencana kinerja (*performance plan*) yang diinginkan dengan realisasi kinerja (*performance result*) yang telah dicapai. Dalam hal ini perbandingan tersebut dilakukan terhadap indikator kinerja, baik indikator kinerja hasil dari indikator kinerja sasaran sebagaimana ditetapkan dalam dokumen Penetapan Kinerja maupun kinerja tahun berjalan terhadap tahun sebelumnya. Terhadap terjadinya celah kinerja (*performance gap*), dilakukan analisis penyebab terjadinya celah kinerja tersebut, serta tindakan-tindakan perbaikan apa yang diperlukan untuk meningkatkan kinerja dimasa mendatang.

#### A. AKUNTABILITAS KINERJA

##### 1. Sasaran RPJMD

Didalam RPJMD Kabupaten Tanah Laut 2018-2023 bahwa Dinas Pekerjaan Umum, Penataan Ruang dan Pertanahan Kabupaten Tanah Laut melaksanakan Misi V yaitu Membangun Sinergitas Yang Baik Antar Tingkat Pemerintahan Dalam Rangka Meningkatkan Kesejahteraan Rakyat yaitu pada sasaran Meningkatnya Infrastruktur Sosial dan Ekonomi yang berkualitas dan Sasaran Meningkatnya Kualitas Lingkungan Hidup.

Dimana target dan realisasi sasaran strategis dan Indikator Kinerja Utama Bupati Tanah Laut yang termuat dalam RPJMD 2019-2023 yang diemban oleh Dinas Pekerjaan Umum, Penataan Ruang dan Pertanahan dapat dilihat ada tabel dibawah ini :

Tabel 3.1  
Sasaran Strategis RPJMD Yang Diampu Dinas PUPRP

VISI ke 5	Membangun Sinergitas Yang Baik Antar Tingkat Pemerintahan Dalam Rangka Meningkatkan Kesejahteraan Rakyat	
Sasaran Strategis	Meningkat infrastruktur sosial dan ekonomi yang berkualitas	Indeks Pembangunan Infrastruktur
	Meningkatnya kualitas lingkungan hidup	Persentase kesesuaian pemanfaatan ruang dengan RTRW

### Sasaran Meningkatnya Infrastruktur Sosial dan Ekonomi Yang Berkualitas.

Pada sasaran meningkatnya infrastruktur sosial dan ekonomi yang berkualitas diukur melalui 1 (satu) indikator yaitu Indeks Pembangunan Infrastruktur, dimana realisasi dan capaian Indeks Pembangunan Infrastruktur yang diampu Dinas Pekerjaan Umum, Penataan Ruang dan Pertanahan dapat dilihat pada tabel dibawah ini :

Tabel 3.2  
Realisasi dan Capaian Indeks Pembangunan Infrastruktur Tahun 2020 Pada Dinas PUPRP

NO	INDIKATOR	TAHUN 2020		
		Target	Realisasi	Capaian %
1	Jalan Lokal Primer Dalam Kondisi Baik	1399,79 km	831,915 km	45,54%
2	Jumlah Panjang Jalan Keseluruhan	1826,63 km	1088,805 km	59,61%
3	Jumlah Panjang Irigasi Dalam Kondisi Baik (meter)	567.871,24 meter	567.871,24 meter	100%
4	Jumlah Panjang Irigasi (meter)	827.689 meter	827.689 meter	100%
5	Jumlah Luas Areal Yang Dilayani Irigasi (hektar)	17.111 ha	17.111 ha	100%
6	Jumlah Luas Areal Yang Harus Dilayani Irigasi (meter)	25685,97841 meter	25685,97841 meter	100%
7	Jumlah Panjang Drainase Dalam Kondisi Baik	45.210 meter	56.554 meter	125%
8	Jumlah Panjang Drainase	3.640 meter	11.334 meter	311%
9	Jumlah Kebutuhan Air Baku Yang Sudah Dapat Dilayani (liter/tahun)	3.813.580.800 liter	3.868.876.800 liter	101%
10	Jumlah Kebutuhan Air Baku (Liter/Tahun)	9.904.032.000 liter	9.904.032.000 liter	100%
11	Jumlah Rumah Tangga Berakses Air Bersih	87.338 KK	33.971 KK	166%
12	Jumlah Rumah Tangga Berakses Air Limbah	87.338 KK	45.374 KK	151%
13	Panjang Jalan Di Perkotaan	345,176 km	258,9 km	75%

### 1. Perbandingan Realisasi dengan Target.

#### a. Jalan Lokal Primer Dalam Kondisi Baik.

Pada indikator jalan lokal primer dalam kondisi baik pada tahun 2020 target pembangunan jalan sepanjang 1339,79 km telah terealisasi sepanjang 831,915 km, sehingga dapat dilihat bahwa capaian indikator jalan lokal primer dalam kondisi baik adalah sebesar 45,54% dari target yang telah ditetapkan.

#### b. Jumlah Panjang Jalan Keseluruhan.

Pada indikator jumlah panjang jalan keseluruhan pada tahun 2020 target pembangunan jalan sepanjang 1826,63 km telah terealisasi sepanjang 1088,805 km, sehingga dapat dilihat bahwa capaian indikator jumlah panjang jalan keseluruhan adalah sebesar 59,61% dari target yang telah ditetapkan.

#### c. Jumlah Panjang Irigasi Dalam Kondisi Baik (meter).

Pada indikator jumlah panjang irigasi dalam kondisi baik pada tahun 2020 target pembangunan panjang irigasi dalam kondisi baik sepanjang 567.871,24 meter telah terealisasi sepanjang 567.871,24 meter, sehingga dapat dilihat bahwa capaian indikator jumlah panjang irigasi dalam kondisi baik adalah sebesar 100%.

#### d. Jumlah Panjang Irigasi.

Pada indikator jumlah panjang irigasi pada tahun 2020 target panjang irigasi 827.689 meter telah terealisasi sepanjang 827.689 meter, sehingga dapat dilihat bahwa capaian indikator jumlah panjang irigasi adalah sebesar 100%.

#### e. Jumlah Luas Areal Yang Dilayani Irigasi (hektar).

Pada indikator jumlah luas areal yang dilayani irigasi pada tahun 2020 target luas areal yang dilayani irigasi seluas 17.111 hektar telah terealisasi seluas 17.111 hektar, sehingga dapat dilihat bahwa capaian indikator jumlah luas areal yang dilayani irigasi adalah sebesar 100%.

#### f. Jumlah Luas Areal Yang Harus Dilayani Irigasi (meter).

Pada indikator jumlah luas areal yang harus dilayani irigasi pada tahun 2020 target luas areal yang harus dilayani irigasi seluas 25685,97841 meter dan telah

terealisasi seluas 25685,97841 meter, sehingga dapat dilihat bahwa capaian indikator jumlah luas areal yang harus dilayani irigasi adalah sebesar 100%.

g. Jumlah Panjang Drainase Dalam Kondisi Baik.

Pada indikator jumlah panjang drainase dalam kondisi baik pada tahun 2020 target panjang drainase dalam kondisi baik sepanjang 45.210 meter dan telah terealisasi sepanjang 56.554 meter, sehingga dapat dilihat bahwa capaian indikator jumlah panjang drainase dalam kondisi baik adalah sebesar 125%.

h. Jumlah Panjang Drainase.

Pada indikator jumlah panjang drainase pada tahun 2020 target panjang drainase sepanjang 3.640 meter dan telah terealisasi sepanjang 11.334 meter, sehingga dapat dilihat bahwa capaian indikator jumlah panjang drainase adalah 311%.

i. Jumlah Kebutuhan Air Baku Yang Sudah Dapat Dilayani (liter/tahun).

Pada indikator kebutuhan air baku yang sudah dapat dilayani pada tahun 2020 target kebutuhan air baku yang sudah dapat dilayani sebanyak 3.813.580.800 liter/tahun dan telah terealisasi sebanyak 3.868.976.800 liter/tahun, sehingga dapat dilihat bahwa capaian indikator jumlah kebutuhan air baku yang sudah dapat dilayani adalah 101%.

j. Jumlah Kebutuhan Air Baku (liter/tahun).

Pada indikator jumlah kebutuhan air baku pada tahun 2020 target kebutuhan air baku sebanyak 9.904.032.000 liter/tahun dan telah terealisasi sebanyak 9.904.032.000 liter/tahun, sehingga dapat dilihat bahwa capaian indikator jumlah kebutuhan air baku adalah 100%.

k. Jumlah Rumah Tangga Berakses Air Bersih.

Pada indikator jumlah rumah tangga berakses air bersih pada tahun 2020 target rumah tangga berakses air bersih sebanyak 1220 SR dan telah terealisasi sebanyak 2026 SR, sehingga dapat dilihat bahwa capaian indikator jumlah rumah tangga berakses air bersih adalah 166%.



l. Jumlah Rumah Tangga Berakses Air Limbah.

Pada indikator jumlah rumah tangga berakses air limbah pada tahun 2020 target rumah tangga berakses air limbah sebanyak 174 KK dan telah terealisasi sebanyak 265 KK, sehingga dapat dilihat bahwa capaian indikator jumlah rumah tangga berakses air limbah adalah 151%.

m. Panjang Jalan Di Perkotaan.

Untuk panjang jalan di perkotaan pada tahun 2020 target pembangunan jalan sepanjang 345,176 km dan telah terealisasi sepanjang 258,9 km atau sebesar 75,05% dari target yang telah ditetapkan.

Sedangkan Realisasi Indikator Indeks Pembangunan Infrastruktur yang dilaksanakan oleh Dinas Pekerjaan Umum, Penataan Ruang dan Pertanahan tahun 2018, 2019 dan 2020, dapat dilihat pada tabel dibawah ini :

Tabel 3.3  
Perbandingan Realisasi Indeks Pembangunan Infrastruktur 2018 s/d 2020 Pada Dinas PUPRP

NO	INDIKATOR	SATUAN	TAHUN 2018	TAHUN 2019	TAHUN 2020
1	Jalan Lokal Primer Dalam Kondisi Baik	Km	576,311	565,014	831.915
2	Jumlah Panjang Jalan Keseluruhan	Km	928,258	969,067	1088.805
3	Jumlah Panjang Irigasi Dalam Kondisi Baik (meter)	Meter	504,525.76	505,397.68	567,871.24
4	Jumlah Panjang Irigasi (meter)	Meter	600,625.90	601,663.90	827,689.00
5	Jumlah Luas Areal Yang Dilayani Irigasi (hektar)	Ha	17.111	17.111	17.111
6	Jumlah Luas Areal Yang Harus Dilayani Irigasi (meter)	Meter	25685.97841	25685.97841	25685.97841
7	Jumlah Panjang Drainase Dalam Kondisi Baik	Meter	30.984	41.570	56.554
8	Jumlah Panjang Drainase	Meter	0	12.487,7	11.334
9	Jumlah Kebutuhan Air Baku Yang Sudah Dapat Dilayani (liter/tahun)	Liter	3.388.896.000	3.403.296.000	3.868.876.800
10	Jumlah Kebutuhan Air Baku (Liter/Tahun)	Liter	9.768.816.000	9.904.032.000	9.904.032.000
11	Jumlah Rumah Tangga Berakses Air Bersih	KK/SR	23.714	28.016	33.971
12	Jumlah Rumah Tangga Berakses Air Limbah	KK/SR	2,620	45.109	45.374
13	Panjang Jalan Di Perkotaan	Km	234,015	257,781	258,9
14	Persentase kesesuaian pemanfaatan ruang dengan RTRW Kabupaten %	Persentase	70	100	78%

## 2. Perbandingan Realisasi dengan Realisasi Terkait.

### a. Jalan Lokal Primer Dalam Kondisi Baik.

Untuk jalan lokal primer dalam kondisi baik, target pembangunan jalan yang ditetapkan yaitu sepanjang 1339,79 km, dimana untuk tahun 2018 mampu terealisasi sepanjang 576,311 km atau sebesar 41,66%, tahun 2019 telah terealisasi sepanjang 565,014 km atau sebesar 40,36%. Kemudian tahun 2020 telah terealisasi sepanjang 831,915 km atau sebesar 45,54% dari target yang telah ditetapkan. Jadi rata-rata capaian kinerja sasaran untuk jalan lokal primer dalam kondisi baik sebesar 42,52% dari tiga tahun terakhir. Jadi realisasi kinerja untuk tahun 2020 meningkat sepanjang 266,901 km dan capaian kinerja meningkat sebesar 5,18% dari tahun sebelumnya.

### a. Jumlah Panjang Jalan Keseluruhan

Untuk jumlah panjang jalan keseluruhan dari target pembangunan jalan yang telah ditetapkan sepanjang 1826,63 km, tahun 2018 telah terealisasi sepanjang 928,258 km atau sebesar 50,82%, tahun 2019 telah terealisasi sepanjang 969,067 km atau sebesar 53,05%. Kemudian pada tahun 2020 telah terealisasi sepanjang 1088,805 km atau sebesar 59,61% dari target yang telah ditetapkan. Jadi rata-rata capaian kinerja sasaran untuk jumlah panjang jalan keseluruhan sebesar 54,493 dari tiga tahun terakhir. Jadi realisasi kinerja untuk tahun 2020 meningkat sepanjang 119,738 km dan capaian kinerja untuk tahun 2020 meningkat sebesar 6,56% dari tahun lalu.

### b. Jumlah Panjang Irigasi Dalam Kondisi Baik (meter).

Untuk indikator jumlah panjang irigasi dalam kondisi baik dari tahun 2018 sampai dengan tahun 2020 ada kenaikan target pembangunan panjang irigasi dalam kondisi baik, sampai dengan tahun 2020 kenaikannya sepanjang 63.345,48 meter, yang mana dari kenaikan target tersebut mampu terealisasi seluruhnya, sehingga panjang irigasi dalam kondisi baik sampai dengan tahun 2020 adalah meningkat menjadi 567.871,24 meter.

### c. Jumlah Panjang Irigasi.

Untuk indikator jumlah panjang irigasi dari tahun 2018 sampai dengan tahun 2020 ada kenaikan target panjang irigasi, yang mana sampai dengan tahun 2020 kenaikannya sepanjang 227.063,10 meter, yang mana dari kenaikan target tersebut mampu

terrealisasi seluruhnya, sehingga panjang irigasi sampai dengan tahun 2020 adalah meningkat menjadi 827.689 meter.

d. Jumlah Luas Areal Yang Dilayani Irigasi (hektar).

Untuk indikator jumlah luas areal yang dilayani irigasi dari tahun 2018 sampai dengan tahun 2020 target luas areal yang dilayani irigasi tetap yaitu seluas 17.111 hektar, yang mana target tersebut setiap tahunnya mampu terelaisasi seluruhnya, namun sampai dengan tahun 2020 luas areal yang dilayani irigasi adalah tetap.

e. Jumlah Luas Areal Yang Harus Dilayani Irigasi (meter).

Untuk indikator jumlah luas areal yang harus dilayani irigasi dari tahun tahun 2018 sampai dengan tahun 2020 target luas areal yang harus dilayani irigasi adalah tetap, yang mana dari target tersebut mampu terealisasi seluruhnya, namun sampai dengan tahun 2020 luas areal yang harus dilayani irigasi adalah tetap.

f. Jumlah Panjang Drainase Dalam Kondisi Baik.

Untuk indikator jumlah panjang drainase dalam kondisi baik dari tahun 2018 sampai dengan tahun 2020 ada kenaikan target panjang drainase dalam kondisi baik, yang mana sampai dengan tahun 2020 kenaikannya sepanjang 28510 meter, yang mana dari kenaikan target tersebut mampu terealisasi seluruhnya, sehingga panjang drainase dalam kondisi baik sampai dengan tahun 2020 adalah meningkat menjadi 56.554 meter.

g. Jumlah Panjang Drainase.

Untuk indikator jumlah panjang drainase dari tahun 2018 sampai dengan tahun 2020 ada kenaikan target panjang drainase, yang mana sampai dengan tahun 2020 kenaikannya sepanjang 11.300,35 meter, yang mana dari kenaikan target tersebut mampu terealisasi seluruhnya, sehingga panjang drainase sampai dengan tahun 2020 adalah meningkat menjadi 11.334 meter.

h. Jumlah Kebutuhan Air Baku Yang Sudah Dapat Dilayani (liter/tahun).

Untuk indikator jumlah kebutuhan air baku yang sudah dapat dilayani dari tahun 2018 sampai dengan tahun 2020 ada kenaikan target, yang mana sampai dengan tahun 2020 kenaikannya sebanyak 479.980.800 liter, yang mana dari kenaikan target

tersebut mampu terealisasi seluruhnya, sehingga kebutuhan air baku yang sudah dapat dilayani sampai dengan tahun 2020 adalah meningkat menjadi 3.868.876.800 liter/tahun.

i. Jumlah Kebutuhan Air Baku (Liter/Tahun).

Untuk untuk indikator jumlah kebutuhan air baku dari tahun 2018 sampai dengan tahun 2020 ada kenaikan target, yang mana sampai dengan tahun 2020 kenaikannya sebanyak 135.216.000 liter, yang mana dari kenaikan target tersebut mampu terealisasi seluruhnya, sehingga kebutuhan air baku yang sudah dapat dilayani sampai dengan tahun 2020 adalah meningkat menjadi 9.904.032.000 liter/tahun.

j. Jumlah Rumah Tangga Berakses Air Bersih.

Untuk indikator jumlah rumah tangga berakses air bersih dari tahun 2018 sampai dengan tahun 2020 ada kenaikan, dimana kenaikannya sebanyak 10.257 KK yang mana kenaikan tersebut mampu terlayani seluruhnya, sehingga rumah tangga berakses air bersih sampai dengan tahun 2020 adalah meningkat menjadi sebanyak 33.971 KK.

k. Jumlah Rumah Tangga Berakses Air Limbah.

Untuk indikator jumlah rumah tangga berakses air limbah dari tahun 2018 sampai dengan tahun 2020 ada kenaikan, dimana kenaikannya sebanyak 265 KK yang mana kenaikan tersebut mampu terlayani seluruhnya, sehingga rumah tangga berakses air limbah sampai dengan tahun 2020 adalah meningkat menjadi sebanyak 45374 KK.

l. Panjang Jalan Di Perkotaan

Untuk panjang jalan di perkotaan dari target pembangunan jalan yang ditetapkan yaitu sepanjang 345,176 di tahun 2018 telah terealisasi sepanjang 234,015 km atau sebesar 67,80%, tahun 2019 telah terealisasi sepanjang 257,781 km atau sebesar 74,68%. Kemudian pada tahun 2020 telah terealisasikan sepanjang 258,9 atau sebesar 75,05% dari target yang telah ditetapkan. Jadi rata-rata capaian kinerja sasaran untuk panjang jalan di perkotaan sebesar 72,51% dari tiga tahun terakhir. Jadi realisasi kinerja untuk tahun 2020 meningkat sepanjang 1,119 km dan capaian kinerja untuk tahun 2020 meningkat sebesar 0,37% dari tahun lalu.

### 3. Analisa Peningkatan dan Penurunan Kinerja.

- a. Pada indikator jalan lokal primer dalam kondisi baik, jumlah panjang jalan keseluruhan dan panjang jalan diperkotaan dapat dijelaskan bahwa dilihat dari realisasi dan capaian kinerja dari tahun 2019 hingga tahun 2020 terjadi peningkatan sepanjang 266,901 km atau sebesar 5.18% untuk jalan lokal primer dalam kondisi baik, sepanjang 119,738 atau sebesar 6,56% untuk jumlah panjang jalan keseluruhan, dan sepanjang 1,119 km atau sebesar 0,37% untuk panjang jalan di perkotaan. Peningkatan ini bisa terealisasi dimana pada tahun 2020 Bidang Bina Marga telah melaksanakan pemeliharaan atau rehabilitasi jalan jalan diperkotaan sehingga terjadi peningkatan kondisi panjang jalan mantap di perkotaan.
- b. Pada indikator jumlah panjang irigasi dalam kondisi baik pada tahun 2020 sudah mencapai 69% dari jumlah seluruh irigasi. Jika dibandingkan tahun 2018 dan tahun 2019 jumlah panjang irigasi dalam kondisi baik mengalami kenaikan pada tahun 2020 sekitar 110% atau 62.473,56 meter.
- c. Jumlah luas areal yang telah dilayani irigasi pada tahun 2019 sekitar 66% dari seluruh area yang harus dilayani yaitu sekitar 25.685 Ha.
- d. Jumlah panjang drainase dalam kondisi baik jumlah panjang drainase dalam kondisi baik pada tahun 2020 mengalami peningkatan sepanjang 28.510 meter atau sebesar 2,51% dibandingkan pada tahun-tahun sebelumnya.
- e. Jumlah kebutuhan air baku yang sudah dapat dilayani jumlah kebutuhan air baku yang sudah dapat dilayani pada tahun 2020 mengalami peningkatan bila dibandingkan dengan tahun 2018 dan 2019 yakni 13,65% atau 135.216.000 liter, dengan 3.868.876.800 liter pertahun produksi air baku maka dapat melayai 39,06% dari jumlah seluruh kebutuhan air baku dalam satu tahun.
- f. Panjang jalan berdrainase di perkotaan kabupaten tanah laut sepanjang 258,9 km.

- g. Jumlah rumah tangga berakses air bersih sudah sekitar 38,90% atau sekitar 33.971 rumah tangga dari seluruh rumah tangga yang ada di kabupaten tanah laut pada tahun 2020 yaitu sekitar 87.338 rumah tangga.
- h. Jumlah rumah tangga berakses air limbah sudah sekitar 51,95% atau sekitar 45.375 rumah tangga dari seluruh rumah tangga yang ada di kabupaten tanah laut pada tahun 2020 yaitu 87.338 rumah tangga.

### Sasaran Meningkatnya Kualitas Lingkungan Hidup.

Pada sasaran meningkatnya kualitas lingkungan hidup diukur melalui 1 (satu) indikator yaitu persentase kesesuaian pemanfaatan ruang dengan RTRW. Adapun realisasi dan target sasaran RPJMD yang diampu oleh Dinas Pekerjaan Umum, Penataan Ruang dan Pertanahan dapat dilihat pada tabel dibawah ini :

Tabel 3.4  
Target, Realisasi dan Sasaran Yang Diampu Oleh DPUPRP Tahun 2020

No.	Sasaran Strategis	Indikator Kinerja	2019	2020		
			Realisasi	Target	Realisasi	Capaian
1	2	3	4	5	6	7
2	Meningkatnya kualitas lingkungan hidup	Persentase kesesuaian pemanfaatan ruang dengan RTRW	74,19	78	78	100,59%

#### 1. Perbandingan Realisasi dengan Target.

Pencapaian indikator kinerja persentase kesesuaian pemanfaatan ruang dengan RTRW pada tahun 2020 terealisasi sebesar 78% dari yang ditargetkan sebesar 78%, sehingga dapat dilihat bahwa capaian kinerja persentase kesesuaian pemanfaatan ruang dengan RTRW adalah 100%.

#### 2. Perbandingan Realisasi dengan Realisasi Terkait.

Realisasi indikator kinerja persentase kesesuaian pemanfaatan ruang dengan RTRW Kabupaten tahun 2020 mengalami peningkatan dibandingkan dengan tahun 2019, dimana tahun 2020 terealisasi sebesar 78%, sedangkan tahun 2019 hanya terealisasi sebesar 74,19%, sehingga dapat dilihat bahwa realisasi indikator persentase kesesuaian pemanfaatan ruang dengan RTRW adalah meningkat sebesar 3,81%.

### 3. Analisa Peningkatan dan Penurunan Kinerja.

Berdasarkan Peraturan Daerah Kabupaten Tanah Laut Nomor 3 Tahun 2016 tentang Rencana Tata Ruang Wilayah Kabupaten Tanah Laut, Kabupaten Tanah Laut memiliki luas 363.135 hektar yang terbagi dalam beberapa indikasi pola ruang. Adapun indikasi pola ruang berdasarkan Peraturan Daerah Kabupaten Tanah Laut adalah sebagai berikut:

#### 1. Kawasan lindung terdiri dari:

- a. Indikasi arahan peraturan zonasi kawasan hutan lindung;
- b. Indikasi arahan peraturan zonasi kawasan bergambut;
- c. Indikasi arahan peraturan zonasi kawasan resapan air;
- d. Indikasi arahan peraturan zonasi kawasan sepadan pantai;
- e. Indikasi arahan peraturan zonasi kawasan sepadan sungai;
- f. Indikasi arahan peraturan zonasi kawasan danau dan waduk;
- g. Indikasi arahan peraturan zonasi kawasan sepadan mata air;
- h. Indikasi arahan peraturan zonasi kawasan sepadan irigasi;
- i. Indikasi arahan peraturan zonasi kawasan ruang terbuka hijau;
- j. Indikasi arahan peraturan zonasi kawasan cagar alam;
- k. Indikasi arahan peraturan zonasi kawasan suaka margasatwa;
- l. Indikasi arahan peraturan zonasi kawasan taman hutan raya;
- m. Indikasi arahan peraturan zonasi kawasan wisata alam;
- n. Indikasi arahan peraturan zonasi kawasan pantai berhutan bakau;
- o. Indikasi arahan peraturan zonasi kawasan cagar budaya;
- p. Indikasi arahan peraturan zonasi kawasan rawan bencana alam;
- q. Indikasi arahan peraturan zonasi kawasan lindung geologi;
- r. Indikasi arahan peraturan zonasi kawasan lindung lainnya.

#### 2. Kawasan budidaya terdiri dari:

- a. Indikasi arahan peraturan zonasi kawasan hutan produksi;
- b. Indikasi arahan peraturan zonasi kawasan pertanian;
- c. Indikasi arahan peraturan zonasi kawasan perikanan dan kelautan;
- d. Indikasi arahan peraturan zonasi kawasan pertambangan;
- e. Indikasi arahan peraturan zonasi kawasan perindustrian;
- f. Indikasi arahan peraturan zonasi kawasan pariwisata;

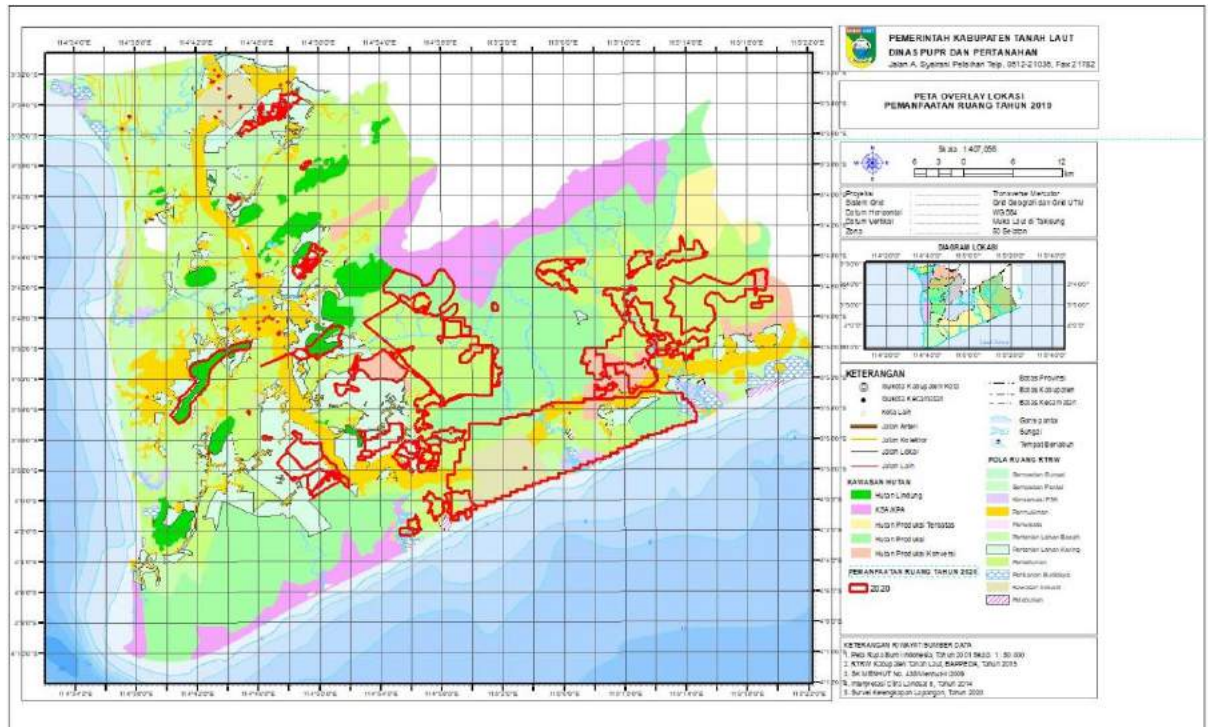


- g. Indikasi arahan peraturan zonasi kawasan permukiman; dan
- h. Indikasi arahan peraturan zonasi kawasanbperuntukan lainnya.

Berdasarkan indikasi pola uang diatas, yang tidak sesuai dengan kondisi eksisting terindikasi seluas  $\pm 22\%$  dari luas Kabupaten tanah Laut atau seluas  $\pm 84.667,44$  Ha, dan terindikasi pemanfaatan ruang telah mencapai  $\pm 82,66 \%$  atau seluas  $\pm 300.184,56$  Ha. Pemerintah Kabupaten Tanah Laut menetapkan Rencana tata ruang wilayah ke dalam Peraturan Daerah Kabupaten Tanah Laut Nomor 3 Tahun 2016 tentang Rencana Tata Ruang Wilayah Kabupaten Tanah Laut Tahun 2016-2036. Dengan dasar Perda tersebut Pemerintah Kabupaten Tanah laut melalui Dinas Pekerjaan Umum, Penataan Ruang dan Pertanahan melakukan upaya upaya agar tata ruang wilayah sesuai dengan Perda RTRW minimal 78% yaitu :

- 1) Membangun komitmen antar SKPD terkait agar segala bentuk perizinan yang menggunakan perencanaan Tata Ruang sesuai dengan Perda RTRW.
- 2) Mewajibkan setiap izin lingkungan yang diterbitkan oleh Dinas Perumahan Rakyat, Kawasan Permukiman dan Lingkungan Hidup wajib mendapatkan pertek tata ruang terlebih dahulu sehingga setiap izin pemanfaatan sudah dapat dipastikan sesuai peruntukannya.
- 3) Mewajibkan setiap Izin Mendirikan Bangunan (IMB) harus mendapatkan pertek tata ruang terlebih dahulu, sehingga peruntukan dapat dipastikan sesuai.
- 4) melaksanakan pengecekan lapangan, apakah pembangunan dilapangan sudah sesuai dengan perda RTRW. Untuk 22% yang dianggap tidak sesuai dengan perda RTRW ini terjadi dikarenakan pembangunan dilaksanakan sebelum Perda RTRW disahkan di tahun 2016. Untuk 22% yang tidak sesuai dengan RTRW akan disesuaikan melalui peninjauan kembali RTRW tahun 2021.

**Gambar 3.1**  
**Peta Overlay Lokasi Pemanfaatan Ruang Tahun 2020**



## 2. Indikator Kinerja Utama Dinas Pekerjaan Umum, Penataan Ruang dan Pertanahan Kabupaten Tanah Laut.

Berdasarkan Peraturan Menteri Negara Pendayagunaan Aparatur Negara Nomor PER/20/M.PAN/11/2008 tentang Pedoman Penyusunan Indikator Kinerja Utama bahwa IKU disusun dan ditetapkan sendiri oleh setiap organisasi dalam rangka mengukur keberhasilan organisasi secara menyeluruh dalam rangka pelaksanaan tugas dan fungsi organisasi.

Berdasarkan Peraturan Bupati Nomor 195 tentang Penetapan Indikator Kinerja Utama Satuan Perangkat Kerja Daerah di Lingkungan Pemerintah Kabupaten Tanah Laut, ditetapkan bahwa Indikator Kinerja Utama Dinas Pekerjaan Umum, Penataan Ruang dan Pertanahan Tahun 2020 dapat dilihat pada tabel dibawah ini :

Tabel 3.5  
Target, Realisasi Capaian Sasaran Strategis dan IKU Dinas PUPRP Tahun 2020

No	Sasaran Strategis	Indikator Kinerja Utama		Target	Realisasi	Capaian %
1	Meningkatkan infrastruktur ke pu an	1	Persentase panjang sungai dalam kondisi baik	89	90	101,12%
		2	Persentase jaringan irigasi yang berfungsi baik	84	84	100%
		3	Persentase jembatan dalam kondisi baik dan sedang (mantap)	31,37	31,37	100%
		4	Persentase jalan dalam kondisi baik dan sedang (mantap)	59,61	59,61	100%
		5	Persentase penyediaan prasarana air baku	19	19	100%
2	Meningkatkan infrastruktur sumber daya air untuk mendukung pendayagunaan sumber daya air serta pengendalian daya rusak air	6	Persentase luas sawah yang dapat dilayani (diairi dan dibuang) oleh jaringan irigasi kondisi baik (%)	66,62	66,62	100%
		7	Persentase luas kawasan yang terlindungi akibat daya rusak air	26,37	26,49	101,03%
3	Meningkatkan akses masyarakat terhadap infrastruktur dasar permukiman yang mencakup air minum dan sanitasi	8	Persentase rumah tangga yang mendapat air minum yang aman	1,77	1,59	89,83
		10	Persentase rumah tangga yang memiliki sanitasi yang layak	0,20	0,18	90%
4	Meningkatnya persentase kesesuaian ruang dengan RTRW	11	Persentase kesesuaian ruang dengan RTRW	84	84	125%
5	Meningkatnya pemanfaatan tanah negara oleh masyarakat, swasta dan pemerintah daerah untuk pembangunan	12	Persentase teridentifikasinya tanah negara	100	100	60%
6	Meningkatnya penyelesaian konflik/sengketa tanah pemerintah di kabupaten tanah laut	13	Persentase terfasilitasinya konflik/sengketa tanah pemerintah	100	100	50%

Pencapaian Indikator Kinerja Utama (IKU) Dinas Pekerjaan Umum, Penataan Ruang dan Pertanahan Kabupaten Tanah Laut Tahun 2020 yang ditetapkan berdasarkan Peraturan Bupati Nomor 195 tentang Penetapan Indikator Kinerja Utama Satuan Perangkat Kerja Daerah di Lingkungan Pemerintah Kabupaten Tanah Laut, dapat dilihat pada tabel dibawah ini :

Tabel 3.6  
Capaian Kinerja Dinas PUPRP Terhadap Target Tahun 2020

No	Indikator Kinerja Utama	Satuan	Realiasi		2020		
			2018	2019	Target	Realisasi	Capaian %
1	Persentase panjang sungai dalam kondisi baik	Persentase	89	89,44	89	90	101,12%
2	Persentase Jaringan Irigasi yang berfungsi baik	Persentase	80,84	84	84	84	100%
3	Persentase jembatan dalam kondisi baik dan sedang (Mantap)	Persentase	26,83	31,7	31,37	31,37	100%
4	Persentase jalan dalam kondisi baik dan sedang (Mantap)	Persentase	35,63	59,61	59,61	56,61	100%
5	Persentase Penyediaan Prasarana Air baku	Persentase	80	19	19	19	100%
6	Persentase luas Sawah yang dapat dilayani (diairi dan dibuang) oleh jaringan irigasi kondisi baik	Persentase	79,58	84	66,62	66,62	100%
7	Persentase luas kawasan yang terlindungi akibat daya rusak air	Persentase	88	88,1	26,37	26,49	101,03%
8	Persentase rumah tangga yang mendapat air minum yang aman	Persentase	68	38,02	1,77	1,59	89,83
10	Persentase rumah tangga yang memiliki sanitasi yang layak	Persentase	2620	51,65	0,20	0,18	90%
11	Persentase kesesuaian ruang dengan RTRW	Persentase	70	100	84	100	125%
12	Persentase teridentifikasinya tanah Negara oleh masyarakat, swasta dan pemerintah daerah untuk pembangunan	Persentase	0	100	100	100	60%
13	Persentase terfasilitasinya konflik/sengketa tanah pemerintah	Persentase	0	100	100	100	50%

Adapun rincian dan analisa capaian kinerja masing-masing sasaran dan indikator masing-masing sasaran adalah sebagai berikut :

#### **SASARAN 1 : Meningkatkan Infrastruktur Ke PU an.**

Sasaran meningkatkan infrastruktur ke PU an diukur melalui 5 (lima) indikator dengan realisasi dan capaian kinerja sebagai berikut :

Tabel 3.7  
Realisasi dan Capaian Indikator Sasaran 1 IKU DPUPRP Tahun 2020

	Indikator Kinerja Utama	Satuan	Tahun 2020		
			Target	Realisasi	Capaian %
1	Persentase panjang sungai dalam kondisi baik	Persentase	89	90	101,12%
2	Persentase Jaringan Irigasi yang berfungsi baik	Persentase	84	84	100%
3	Persentase jembatan dalam kondisi baik dan sedang (Mantap)	Persentase	31,37	31,37	100%
4	Persentase jalan dalam kondisi baik dan sedang (Mantap)	Persentase	59,61	59,61	100%
5	Persentase Penyediaan Prasarana Air baku	Persentase	19	19	100%

#### 1. Perbandingan Realisasi dan Target.

##### a. Persentase panjang sungai dalam kondisi baik.

Pencapaian indikator kinerja persentase panjang sungai dalam kondisi baik tahun 2020 terealisasi sebesar 90% dari yang ditargetkan sebesar 89%, sehingga dapat dilihat bahwa capaian kinerja persentase panjang sungai dalam kondisi baik adalah 101,12%.

##### b. Persentase jaringan irigasi yang berfungsi baik.

Pencapaian indikator kinerja persentase jaringan irigasi yang berfungsi baik tahun 2020 terealisasi sebesar 84% dari target 84%, sehingga dapat dilihat bahwa capaian kinerja persentase irigasi yang berfungsi baik adalah 100%.

##### c. Jembatan dalam kondisi baik dan sedang (mantap).

Pencapaian indikator kinerja jembatan dalam kondisi baik dan sedang (mantap) tahun 2020 terealisasi sebanyak 13 unit dari yang ditargetkan sebanyak juga 13 unit, sehingga dapat dilihat bahwa capaian kinerja jembatan dalam kondisi baik dan sedang (mantap) adalah 100%.

##### d. Jalan dalam kondisi baik dan sedang (mantap).

Pencapaian indikator kinerja jalan dalam kondisi baik dan sedang (mantap) tahun 2020 terealisasi sepanjang 1.088,81 km dari yang ditargetkan sepanjang 1.088,81

km, sehingga dapat dilihat bahwa capaian kinerja jalan dalam kondisi baik dan sedang (mantap) adalah 100%.

e. Persentase penyediaan prasarana air baku.

Pencapaian indikator kinerja persentase penyediaan prasarana air baku tahun 2020 terelaisasi sebesar 19% dari yang ditargetkan sebesar 19%, sehingga dapat dilihat bahwa capaian kinerja persentase penyediaan prasarana air baku adalah 100%.

Sedangkan realisasi kinerja dari tahun 2019 sampai dengan tahun 2020 dapat dilihat pada tabel dibawah ini :

Tabel 3.8  
Perbandingan Realisasi Kinerja Indikator Sasaran 1 IKU DPUPRP

	Indikator Kinerja Utama	Satuan	Realiasi		Tahun 2020		
			2018	2019	Target	Realisasi	Capaian %
1	Persentase panjang sungai dalam kondisi baik	Persentase	89	89,44	89	90	101,12%
2	Persentase jaringan irigasi yang berfungsi baik	Persentase	80,84	84	84	84	100%
3	Persentase jembatan dalam kondisi baik dan sedang (Mantap)	Persentase	26,83	31,7	31,37	31,37	100%
4	Persentase jalan dalam kondisi baik dan sedang (Mantap)	Persentase	35,63	59,61	59,61	59,61	100%
5	Persentase penyediaan prasarana air baku	Persentase	80	19	19	19	100%

2. Perbandingan Realisasi dengan Realisasi Terkait.

a. Persentase panjang sungai dalam kondisi baik.

Realisasi indikator kinerja persentase panjang sungai dalam kondisi baik tahun 2020 mengalami peningkatan dibandingkan dengan tahun 2019, dimana tahun 2020 tersealisasi 90%, sedangkan tahun 2019 terealisasi sebesar 89,44% dari yang masing-masing ditargetkan, sehingga dapat dilihat bahwa realisasi kinerja persentase panjang sungai dalam kondisi baik adalah meningkat sebesar 0,56%.

Untuk mencapai indikator ini pada tahun 2020 didukung dengan 1 program dan 3 kegiatan yaitu sebagai berikut :

Program Perencanaan, Pembangunan, Peningkatan, Rehabilitasi, Operasional dan Pemeliharaan Sumber Daya Air, dengan kegiatan :

1. Kegiatan perencanaan sumber daya air pagu Rp. 11.765.669.169,- dengan realisasi Rp. 6.024.633.263 atau 51,21%.
2. Kegiatan peningkatan, rehabilitasi, operasional dan pemeliharaan irigasi, normalisasi sungai, rawa, pantai, jalan usaha tani, jembatan pertanian dan embung dengan pagu Rp.4.904.022.500,- dengan realisasi Rp. 4.697.855.475 atau 95,80%.
3. Pembangunan irigasi, normalisasi sungai, rawa, pantai, jalan usaha tani, jembatan pertanian dan embung dengan pagu Rp. 7.226.055.062,- dengan realisasi sebesar Rp. 7.168.946.300,- atau 99,21%.

Tabel 3.9  
Perbandingan Pagu, Realisasi dan SDM Pada Indikator Sasaran 1  
IKU DPUPRP Tahun 2019 Dan Tahun 2020

Program / Kegiatan	Pagu	Realisasi	(%)	Jumlah SDM	
				PNS	PTT
1	2	3	4	5	6
<b>Tahun 2020</b>				13	31
<b>Program Perencanaan, Pembangunan, Peningkatan, Rehabilitasi, Operasional dan Pemeliharaan Sumber Daya Air</b>					
Kegiatan perencanaan sumber daya air	11.765.669.169	6.024.633.263	51,21	1	3
Peningkatan, Rehabilitasi, Operasi dan Pemeliharaan Irigasi, Normalisasi Sungai, Rawa, Pantai, Jalan Usaha Tani, Jembatan Pertanian dan Embung	4.904.022.500	4.697.855.475	95,80.		
Pembangunan Irigasi, Normalisasi Sungai, Rawa, Pantai, Jalan Usaha Tani, Jembatan Pertanian dan Embung	7.226.055.062	7.168.946.300	99,21		
<b>Tahun 2019</b>				14	32
<b>Program Rehabilitasi/Pemeliharaan Talud/Brojong</b>					
Perencanaan Rehabilitasi/Pemeliharaan Talud/Bronjong	6.330.109.650	5.851.900.200	88,89		
<b>Program Pengembangan dan Pengelolaan jaringan Irigasi, Rawa dan Jaringan Pengairan Lainnya</b>					
Perencanaan Pembangunan Jaringan Irigasi	2.869.897.800	2.154.836.200	83,33		
Pelaksanaan Normalisasi Saluran Sungai	2.036.155.000	1.771.740.000	66,67		



Tabel 3.10  
Kegiatan Yang Dilaksanakan Pada Indikator Sasaran 1  
IKU DPUPRP Tahun 2019 Dan Tahun 2020

Kecamatan	2019		2020	
	Lokasi	Volume	Lokasi	Volume
<b>Kecamatan Pelaihari</b>	Normalisasi Sungai Samping Puskesmas Matah Kecamatan Pelaihari		Sungai Bakau Kel. Karang Taruna (Swakelola/Saluran Drainase Makro)	1.700 meter
	Normalisasi Sungai Kandangan Kecamatan Pelaihari		Sungai Kandangan Kel. Angsau - Kel. Pelaihari (Swakelola/Saluran Drainase Makro)	3.500 meter
	Normalisasi Saluran Desa Panjaratan Kecamatan Pelaihari (APBD-P)		Sungai Mina Tirta Kel. Angsau (Saluran Drainase Makro)	2.642 meter
Pembuatan Desain Normalisasi/Pembuatan Saluran Wilayah Kabupaten Tanah Laut	Review Desain Saluran Mina Tirta Kecamatan Pelaihari, Normalisasi Saluran Desa Benua Raya Kecamatan Bati-Bati	1 Dokumen	Samping Puskesmas Matah Kecamatan Pelaihari	100 meter
Pembuatan Desain Normalisasi/Pembuatan Saluran Wilayah Kabupaten Tanah Laut	Review Desain Saluran Mina Tirta Kecamatan Pelaihari, Normalisasi Saluran Desa Benua Raya Kecamatan Bati-Bati	1 Dokumen	Kel. Pelaihari Kec. Pelaihari	800 meter
			Desa Panjaratan Kecamatan Pelaihari	1.250 meter
<b>Kecamatan Bati-Bati</b>	D.I.R. Banua Raya - Desa Banua Raya (Saluran/Tanggul)	1.250 meter		
<b>Kecamatan Bumi Makmur</b>	Desa Pantai Harapan (Saluran/Tanggul)	1.250 meter		
Pembangunan Siring Sungai Desa Handil Gayam Kec. Bumi Makmur	Desa Handil Gayam Kec. Bumi Makmur	80 meter		
<b>Kecamatan Bajuin</b>				
Pembuatan Siring Sungai Desa Sungai Bakar Kecamatan Bajuin			Desa Sungai Bakar Kecamatan Bajuin	100 M
Normalisasi Saluran Desa Sungai Bakar Kecamatan Bajuin (APBD-P)			Desa Sungai Bakar Kecamatan Bajuin	1.250 M
<b>Kecamatan Panyipatan</b>				
Normalisasi Sungai Desa Sukaramah Kecamatan Panyipatan			Desa Sukaramah Kecamatan Panyipatan	1.250 M
Rehab Tanggul Desa Kandangan Lama Kecamatan Panyipatan			Desa Kandangan Lama Kecamatan Panyipatan	1.000 M

Normalisasi Sungai Desa Sukaramah Kecamatan Panyipatan (APBD-P)			Desa Sukaramah Kecamatan Panyipatan	1.250	M
Perencanaan Normalisasi Muara Sungai Batakan Kecamatan Panyipatan			Desa Batakan Kecamatan Panyipatan	1	Dokumen
<b>Kecamatan Takisung</b>					
Normalisasi Sungai Desa Kuala Tambangan Kec. Takisung	Desa Kuala Tambangan Kec. Takisung	1.000	m		
Normalisasi Muara Sungai Kaliyangan Desa Takisung Kecamatan Takisung (APBD-P)			Desa Takisung Kecamatan Takisung	250	M
Pembuatan Desain Normalisasi Sungai Wilayah Kabupaten Tanah Laut	Normalisasi Muara Sungai Kaliyangan Desa Takisung Kecamatan Takisung, Normalisasi Sungai Desa Pagatan Besar Kecamatan Takisung	1			Dokumen
<b>Kecamatan Tambang Ulang</b>					
Normalisasi Saluran Desa Gunung Raja Kecamatan Tambang Ulang (APBD-P)			Desa Gunung Raja Kecamatan Tambang Ulang	1.250	M
<b>Kecamatan Batu Ampar</b>					
Normalisasi Sungai Desa Damit Hulu Kecamatan Batu Ampar (APBD-P)			Desa Damit Hulu Kecamatan Batu Ampar	1.250	M
Perencanaan Normalisasi Sungai dan Saluran Wilayah Kabupaten Tanah Laut			Normalisasi Sungai Desa Durian Bungkok RT. 9 s.d RT. 16 Kecamatan Batu Ampar	1	Dokumen
<b>Kecamatan Jorong</b>					
Normalisasi Sungai Desa Batalang Kecamatan Jorong (APBD-P)			Desa Batalang Kecamatan Jorong	1.250	M
<b>Kecamatan Kintap</b>					
Pembangunan Siring Sungai Desa Kintapura Kec. Kintap	Desa Kintapura Kec. Kintap	80	m		
<b>Kecamatan Kurau</b>					
Pembangunan Siring Sungai Desa Tambak Karya Kec. Kurau	Desa Tambak Karya Kec. Kurau	125	m		
Normalisasi Saluran Desa Tambak Karya Kecamatan Kurau			Desa Tambak Karya Kec. Kurau	1.250	M

## b. Persentase jaringan irigasi yang berfungsi baik.

Realisasi indikator kinerja persentase jaringan irigasi yang berfungsi baik tahun 2020 terealisasi sama dengan tahun 2019, dimana tahun 2020 terealisasi sebesar 84% sedang tahun 2019 juga terealisasi sebesar 84% dari yang masing-masing ditargetkan, sehingga dapat dilihat bahwa realisasi kinerja persentase jaringan irigasi yang berfungsi baik adalah tetap.

Untuk mencapai indikator ini pada tahun 2020 didukung dengan 1 program dan 4 kegiatan yaitu sebagai berikut :

Program Perencanaan, Pembangunan, Peningkatan, Rehabilitasi, Operasional dan Pemeliharaan Sumber Daya Air, dengan kegiatan :

1. Kegiatan perencanaan sumber daya air pagu Rp. 11.765.669.169,- dengan realisasi Rp. 6.024.633.263 atau 51,21%.
2. Kegiatan peningkatan, rehabilitasi, operasional dan pemeliharaan irigasi, normalisasi sungai, rawa, pantai, jalan usaha tani, jembatan pertanian dan embung dengan pagu Rp.4.904.022.500,- dengan realisasi Rp. 4.697.855.475 atau 95,80%.
3. Pembangunan irigasi, normalisasi sungai, rawa, pantai, jalan usaha tani, jembatan pertanian dan embung dengan pagu Rp. 7.226.055.062,- dengan realisasi sebesar Rp. 7.168.946.300,- atau 99,21%.
4. Kegiatan rehabilitasi/Pemeliharaan Jaringan Irigasi (DAK) dengan pagu sebesar Rp. 6.208.581.750,- dengan realisasi sebesar Rp. 6.080.791.000,- atau 97,94,-

Tabel 3.11  
Perbandingan Pagu, Realisasi dan SDM Pada Indikator Sasaran 1  
IKU DPUPRP Tahun 2019 Dan Tahun 2020

Program / Kegiatan	Pagu	Realisasi	(%)	Jumlah SDM	
				PNS	PTT
1	2	3	4	5	6
<b>Tahun 2020</b>				13	31
<b>Program Perencanaan, Pembangunan, Peningkatan, Rehabilitasi, Operasional dan Pemeliharaan Sumber Daya Air</b>					
Kegiatan perencanaan sumber daya air	11.765.669.169	6.024.633.263	51,21		
Peningkatan, Rehabilitasi, Operasi dan Pemeliharaan Irigasi, Normalisasi Sungai, Rawa, Pantai, Jalan Usaha Tani, Jembatan Pertanian dan Embung	4.904.022.500	4.697.855.475	95,80		

Program / Kegiatan	Pagu	Realisasi	(%)	Jumlah SDM	
				PNS	PTT
Pembangunan Irigasi, Normalisasi Sungai, Rawa, Pantai, Jalan Usaha Tani, Jembatan Pertanian dan Embung	7.226.055.062	7.168.946.300	99,21		
Rehabilitasi/ Pemeliharaan Jaringan Irigasi (DAK)	6.208.581.750	6.080.791.000	97,94		
<b>Tahun 2019</b>				14	32
<b>Program Rehabilitasi/Pemeliharaan Talud/Bronjong</b>					
Perencanaan Rehabilitasi/Pemeliharaan Talud/Bronjong	6.330.109.650	5.851.900.200	88,89		
<b>Program Pengembangan dan Pengelolaan jaringan Irigasi, Rawa dan Jaringan Pengairan Lainnya</b>					
Perencanaan Pembangunan Jaringan Irigasi	2.869.897.800	2.154.836.200	83,33		
Pembangunan Pintu Air	2.539.943.700	2.418.246.350	100,00		
Optimalisasi Fungsi Jaringan Irigasi yang Telah Dibangun	3.643.087.000	2.228.692.800	58,82		
Pemberdayaan Petani Pemakai Air	193.734.000	66.599.000	-		
Rehabilitasi/Pemeliharaan Jaringan Irigasi (DAK)	5.951.760.000	5.260.076.800	100,00		

Tabel 3.12  
Kegiatan Yang Dilaksanakan Pada Indikator Sasaran 1  
IKU DPUPRP Tahun 2019 Dan Tahun 2020

Kecamatan	2019		2020	
	Lokasi	Volume	Lokasi	Volume
Semua Kecamatan			Kabupaten Tanah Laut (ePAKSI)	1 Dokumen
Kecamatan Pelaihari			D.I. Kunit - Desa Bajuin (Swakelola/Bendung)	1 buah
			D.I. Panggung - Desa Ambungan (Swakelola/Papan Informasi)	1 buah
			D.I. Panggung - Desa Panggung (Pintu Air)	1 buah
	D.I. Panggung Baru 1 - Desa Panggung Baru (Bendung)	3 buah	D.I. Panggung Baru 1 - Desa Panggung Baru (Swakelola/Papan Informasi)	1 buah
	D.I. Sei Riam - Desa Sungai Riam (Pintu Air)	3 buah	D.I. Sei Riam - Desa Sungai Riam (Swakelola/Papan Informasi)	1 buah

			D.I. Sumber Mulya - Desa Sumber Mulya (Bendungan)	1 buah
			D.I. Sumber Mulya - Desa Sumber Mulya (Pintu Air)	1 buah
			D.I. Sumber Mulya - Desa Sumber Mulya (Swakelola/Papan Informasi)	1 buah
			D.I. Telaga - Desa Telaga (Jembatan Pertanian)	3 buah
			D.I. Telaga - Desa Telaga (Swakelola/Jembatan)	5 buah
			D.I. Telaga 1 - Desa Telaga (Swakelola/Papan Informasi)	1 buah
			D.I.R. Atu-Atu - Desa Atu-Atu (Swakelola/Jembatan)	1 buah
			D.I.R. Awang Makmur - Kel. Pelaihari (Swakelola/Jembatan)	1 buah
			D.I.R. Panjaratan - Desa Panjaratan (Pintu Air)	5 buah
			Kecamatan Pelaihari (AKNOP)	1 Dokumen
Kecamatan Bajuin	D.I. Kunit - Desa Kunit (Pintu Air)	1 buah	D.I. Kunit - Desa Bajuin (Swakelola/Gudang Pengamat)	1 buah
			D.I. Kunit - Desa Bajuin (Swakelola/Papan Informasi)	1 buah
			D.I. Kunit - Desa Kunit (Pintu Air)	1 buah
			D.I. Kunit - Desa Kunit (Swakelola/Saluran)	60 meter
			D.I. Lok Limau - Desa Bajuin (Jaringan Irigasi)	25 Meter
			D.I. Lok Limau - Desa Ketapang (Bendung)	1 buah
			D.I. Mandila - Desa Galam (Swakelola/Papan Informasi)	1 buah
			Kecamatan Bajuin (AKNOP)	1 Dokumen

Kecamatan Panyipatan			D.I. Sukaramah - Desa Sukaramah (Swakelola/Papan Informasi)	1 buah
	D.I.R. Batu Tungku - Desa Batu Tungku (Jembatan)	1 buah		
Kecamatan Takisung			D.I. Banua lawas - Desa Banua Lawas (Swakelola/Papan Informasi)	1 buah
Kecamatan Tambang Ulang			D.I.R. Martadah - Desa Martadah (Pintu Air)	1 buah
Kecamatan Bati-Bati			Kecamatan Bati-Bati (AKNOP)	1 Dokumen
			D.I. Kait Kait Baru - Desa Kait-Kait Baru (Swakelola/Papan Informasi)	1 buah
	D.I.R. Bati-Bati Tanggul - Desa Nusa Indah (Saluran)	8.000 meter		
	D.I.R. Kait-Kait Lama - Desa Kait-Kait (Bendungan)	1 buah		
	D.I.R. Kait-Kait Baru - Desa Kait-Kait Baru (Jembatan)	2 buah		
Kecamatan Bumi makmur			D.I.R. Handil Birayang Bawah - Birayang Bawah (Jembatan Pertanian)	3 buah
			D.I.R Handil Birayang Bawah - Desa Birayang Bawah (Swakelola/Saluran)	4.500 meter
			Kecamatan Bumi Makmur (AKNOP)	3 Dokumen
			D.I.R Handil Maluka - Desa Handil Maluka (Swakelola/Saluran)	5.000 meter
			D.I.R Labuan Amas - Desa Labuan Amas (Swakelola/Saluran)	3.470 meter

			D.I.R Handil Gayam - Desa Handil Gayam (Swakelola/Saluran)	6.000 meter
			D.I.R Handil Birayang Atas - Desa Handil Birayang Atas (Swakelola/Saluran)	5.000 meter
Kecamatan Kintap	D.I.R. Kintap Kecil - Desa Kintap Kecil (Jembatan)	4 buah		
Kecamatan Kurau			D.I.R. Padang Luas - Desa Padang Luas (Jembatan Pertanian )	3 Buah
			D.I.R Padang Luas - Desa Padang Luas (Swakelola/Jembatan)	1 buah
			D.I.R. Bawah Layung - Desa Bawah Layung (Jembatan Pertanian)	3 Buah
			Kecamatan Kurau (AKNOP)	3 Dokumen

Kecamatan	2019			2020		
	Lokasi	Volume		Lokasi	Volume	
<b>Kecamatan Pelaihari</b>						
Pembangunan Talud Irigasi Desa Kampung Baru Kec. Pelaihari	Desa Kampung Baru Kec. Pelaihari	500	m			
Pembangunan Talud Irigasi Desa Sumber Mulia Kec. Pelaihari	Desa Sumber Mulia Kec. Pelaihari	125	m			
Pembangunan Cekdam/Pintu Air Desa Tungkaran Kec. Pelaihari	Desa Tungkaran Kec. Pelaihari	2	unit			
Pembangunan Pintu Air Desa Atu-Atu Kec. Pelaihari	Desa Atu-Atu Kec. Pelaihari	1	unit			
Pembuatan Pintu Air Bramban Kel. Pelaihari Kec. Pelaihari	Kel. Pelaihari Kec. Pelaihari	2	unit			
Rehab Bendung Awang Makmur Kecamatan Pelaihari				Kel. Pelaihari Kec. Pelaihari	1	Unit
Rehab Pintu Air Desa Guntung Besar Kecamatan Pelaihari				Desa Guntung Besar Kecamatan Pelaihari	1	Unit
Pembangunan Talud RT.6 Desa Sumber Mulya Kecamatan Pelaihari				Desa Sumber Mulia Kec. Pelaihari	100	M
Rehabilitasi Jaringan Irigasi D.I.R. Panggung Desa Panggung Kec. Pelaihari (DAK)				Desa Panggung Kec. Pelaihari	1	Unit
<b>Kecamatan Panyipatan</b>						

Kecamatan	2019			2020		
	Lokasi	Volume		Lokasi	Volume	
Rehabilitasi Jaringan Irigasi D.I.R. Kuringkit Desa Kuringkit Kec. Panyipatan (DAK)				Desa Kuringkit Kec. Panyipatan	500	M
<b>Kecamatan Takisung</b>						
Pembangunan Pintu Air dan Siring JUT Desa Tabanio Kecamatan Takisung				Desa Tabanio Kecamatan Takisung	1	Unit
Rehabilitasi Jaringan Irigasi D.I.R. Sei. Kembang Desa Gunung Makmur Kec. Takisung (DAK)				Desa Gunung Makmur Kec. Takisung	1	Unit
<b>Kecamatan Bati-Bati</b>						
Pembangunan Talud Irigasi Desa Bentok Kampung Kec. Bati-Bati	Desa Bentok Kampung Kec. Bati-Bati	160	m			
Pembangunan Pintu Air Desa Bati-Bati Kec. Bati-Bati	Desa Bati-Bati Kec. Bati-Bati	1	unit			
Pembangunan Pintu Air Desa Nusa Indah Kec. Bati-Bati	Desa Nusa Indah Kec. Bati-Bati	1	unit			
<b>Kecamatan Bumi Makmur</b>						
Pembuatan Pintu Air Desa Birayang Bawah Kec. Bumi Makmur	Desa Birayang Bawah Kec. Bumi Makmur	1	unit			
Rehabilitasi Jaringan Irigasi D.I.R. Labuan Amas Desa Labuan Amas Kec. Bumi Makmur (DAK)				Desa Labuan Amas Kec. Bumi Makmur	2	Unit
Rehabilitasi Jaringan Irigasi D.I.R. Handil Gayam Desa Handil Gayam Kec. Bumi Makmur (DAK)				Desa Handil Gayam Kec. Bumi Makmur	8	Bh
<b>Kecamatan Jorong</b>						
Pembangunan Talud Irigasi Desa Asam Jaya Kec. Jorong	Desa Asam Jaya Kec. Jorong	200	m			
<b>Kecamatan Kurau</b>						
Pembangunan Pintu Air Desa Sarikandi Kec. Kurau	Desa Sarikandi Kec. Kurau	1	unit			
Pembangunan Pintu Air Desa Padang Luas Kec. Kurau	Desa Padang Luas Kec. Kurau	1	unit			
Rehabilitasi Jaringan Irigasi D.I.R. Bawah Layung Desa Bawah Layung Kec. Kurau (DAK)				Desa Bawah Layung Kec. Kurau	1	Unit

Kecamatan	2019		2020	
	Lokasi	Volume	Lokasi	Volume
<b>Kecamatan Pelaihari</b>				
Pembuatan Desain Rehabilitasi/Pemeliharaan Jaringan Irigasi Wilayah 1	Rehab Bendung RT. 8 Desa Sumber Mulya Kecamatan Pelaihari	1 Dokumen		
Pembuatan Desain Pembuatan Talud Wilayah Kabupaten Tanah Laut	Pembangunan Talud RT.6 Desa Sumber Mulya Kecamatan Pelaihari	1 Dokumen		



<b>Kecamatan Bajuin</b>				
Desain Pembuatan Embung Wilayah 1 Kabupaten Tanah Laut	Review Desain Rehab Embung Desa kunyit Kecamatan Bajuin	1 Dokumen		
Perencanaan Peningkatan dan Pembangunan Jaringan Irigasi Wilayah Kabupaten Tanah Laut ( ABT )			Pembangunan Saluran Irigasi Desa Tirta Jaya RT. 2 Kecamatan Bajuin	1 Dokumen
Perencanaan Rehabilitasi Bendung Irigasi Wilayah Kabupaten Tanah Laut			Normalisasi Bendungan Desa Tebing Siring Kecamatan Bajuin	1 Dokumen
Perencanaan Rehab Jaringan Irigasi D.I Mandila Kecamatan Bajuin			Desa Mandila Kecamatan Bajuin	1 Dokumen
<b>Kecamatan Panyipatan</b>				
Pembuatan Desain Rehabilitasi/Pemeliharaan Jaringan Irigasi Wilayah 1 T.A 2020 Kabupaten Tanah Laut ( ABT )	Normalisasi Sungai Desa Sukaramah Kecamatan Panyipatan	1 Dokumen		
Perencanaan Pekerjaan DAK TA. 2021			Rehabilitasi Jaringan Irigasi D. I. Sukaramah I Desa Sukaramah Kec. Panyipatan	1 Dokumen
Studi Kelayakan Pintu /chek dam Desa Kandangan Baru RT. 6 Kecamatan Panyipatan			Desa Kandangan Baru RT. 6 Kecamatan Panyipatan	1 Dokumen
<b>Kecamatan Takisung</b>				
Pembuatan Desain Pembuatan Pintu Air Wilayah Kabupaten Tanah Laut	Pembangunan Pintu Air Desa Tabanio Kecamatan Takisung	1 Dokumen		
Pembuatan Desain Pembuatan Jembatan Pertanian Wilayah Kabupaten Tanah Laut	Pembuatan Jembatan Pertanian Desa Pagatan Besar Kecamatan Takisung	1 Dokumen		
Perencanaan Siring Perkuatan Bangunan Irigasi Wilayah Kabupaten Tanah Laut			Pembangunan Pintu Air dan Siring Jalan Usaha Tani Desa Tabanio Kecamatan Takisung	1 Dokumen
<b>Kecamatan Tambang Ulang</b>				
Perencanaan Embung Wilayah Kabupaten Tanah Laut			Pembuatan Embung Desa Bingkulu Kecamatan Tambang Ulang	1 Dokumen
<b>Kecamatan Bumi makmur</b>				
Perencanaan Rehabilitasi Jaringan Irigasi Permukaan dan Rawa Wilayah Kabupaten Tanah Laut			Pemeliharaan Tanggul Penahan Air Asin Daerah Irigasi Rawa Kecamatan Bumi Makmur	1 Dokumen
<b>Kecamatan Batu Ampar</b>				

Perencanaan Rehabilitasi Jaringan Irigasi Damit Hulu Kecamatan Batu Ampar			Desa Damit Kecamatan Batu Ampar	1 Dokumen
<b>Kecamatan Kurau</b>				
Perencanaan Jembatan Pertanian Wilayah 1 Kabupaten Tanah Laut			Pembuatan Jembatan Pertanian Desa Padang Luas Kecamatan Kurau	1 Dokumen
Perencanaan Rehab Tanggul Desa Bawah Layung Kecamatan Kurau			Rehabilitasi Tanggul Penahan Air Asin Daerah Irigasi Rawa Kecamatan Kurau	1 Dokumen

c. Persentase jembatan dalam kondisi baik dan sedang (mantap).

Pada indikator persentase jembatan dalam kondisi baik dan sedang (mantap) jembatan yang dimaksud disini ada 2 jenis jembatan yaitu jembatan greder dan jembatan box culvert. Yang menjadi target dari indikator ini adalah jembatan greder atau jembatan dengan menggunakan konstruksi yang besar dengan menggunakan anggaran yang besar juga dan merupakan jembatan kabupaten. Total seluruh jembatan greder di Kabupaten Tanah Laut yaitu sebanyak 41 unit. Sedangkan untuk jembatan box culvert adalah jembatan dengan ukuran kecil menggunakan konstruksi beton dengan menggunakan anggaran yang relatif kecil, sehingga pelaksanaan kegiatannya selalu ditargetkan setiap tahunnya, kegiatan ini diambil dari usulan musrenbang, proposal masyarakat maupun dari pokir. Yang masuk dalam indikator ini adalah hanya untuk jembatan greder. Demikian dapat dikatakan realisasi indikator kinerja jembatan dalam kondisi baik dan sedang (mantap) tahun 2020 hanya terealisasi sebesar 31,7% atau sebanyak 13 unit dari total seluruh jembatan grader yang ada yaitu 41 unit. Realisasi ini sama dengan yang dicapai pada tahun 2019 yaitu 31,7%. Sehingga dapat dilihat bahwa realisasi kinerja persentase jumlah jembatan dalam kondisi baik dan sedang (mantap) adalah tetap.

Untuk mencapai indikator ini pada tahun 2020 didukung dengan 1 program dan 2 kegiatan yaitu sebagai berikut :

Program Pembangunan Jalan, Pembangunan Jembatan dan Rehabilitasi/ Pemeliharaan Jalan dan Jembatan, dengan kegiatan :

1. Kegiatan perencanaan pembangunan jalan dan jembatan dengan pagu sebesar Rp. 1.200.000.000 dengan realisasi sebesar Rp.

2. Kegiatan pembangunan jalan dan jembatan dengan pagu Rp. 22.536.232.200,- dengan realisasi Rp. 20.877.841.530,- atau 92,64%.

Tabel 3.13  
Perbandingan Pagu, Realisasi dan SDM Pada Indikator Sasaran 1  
IKU DPUPRP Tahun 2019 Dan Tahun 2020

Program / Kegiatan	Pagu	Realisasi	(%)	Jumlah SDM	
				PNS	PTT
1	2	3	4	5	6
<b>TAHUN 2020</b>				15	8
<b>Program Pembangunan Jalan, Pembangunan Jembatan dan Rehabilitasi/Pemeliharaan Jalan dan Jembatan</b>					
Perencanaan Pembangunan Jalan dan Jembatan	1.100.000.000	1.089.654.500	99,06		
Pembangunan Jalan dan Jembatan	22.536.232.200	20.877.841.530	92,64		
<b>TAHUN 2019</b>				16	8
<b>Program Pembangunan Jalan dan Jembatan</b>					
Perencanaan Pembangunan Jembatan	500.000.000	490.665.890	98,13		
Pembangunan Jembatan	15.322.992.500	14.954.972.177	97,60		

Tabel 3.14  
Kegiatan Yang Dilaksanakan Pada Indikator Sasaran 1  
IKU DPUPRP Tahun 2019 dan Tahun 2020

Kecamatan	2019		2020	
	Lokasi	Volume	Lokasi	Volume
Kecamatan Pelaihari	Bumi Jaya, Sungai Riam, Sumber Makmur, Ujung Batu	6 Unit	Sungai Riam, Bumi Jaya, Pelaihari, Sarang Halang, Karang Taruna, Ambungan	6 Unit
Kecamatan Bajuin	Bajuin	1 Unit	Galam, Sungai Bakar	2 Unit
Kecamatan Panyipatan	Sukaramah	1 Unit	Batu Tungku, Batakan, Batu Mulia, Panyipatan	5 Unit
Kecamatan Tambang Ulang	Martadah, Sungai Jelai	2 Unit	Pagatan Besar, Benua Lawas, Telaga Langsat	3 Unit
Kecamatan Bumi makmur	Handil Maluka, Sungai Bakau	2 Unit	Handil Maluka, Kurau Utara, Sungai Rasau, Handil Babirik, Handil Birayang Atas,	5 Unit
Kecamatan Batu Ampar	Bluru, Sumber Makmur	2 Unit	Jilatan Alur, Pantai Linuh, Tajau Mulia	5 Unit
Kecamatan Jorong	Jilatan Alur, Asri Mulya, Karang Rejo, Swarangan, Sabuhur	7 Unit	Alur	1 Unit
Kecamatan Kurau	Kurau	2 Unit	Muara Kintap Seberang, Pandan Sari, Salaman	4 Unit
			Handil Negara, Padang Luas,	2 Unit

## d. Persentase jalan dalam kondisi baik dan sedang (mantap).

Realisasi kinerja indikator persentase jalan dalam kondisi baik dan sedang (mantap) tahun 2020 juga mengalami peningkatan dibandingkan tahun 2019, dimana tahun 2020 terealisasi 59,61% dari jumlah panjang jalan keseluruhan yang termasuk dalam SK Jalan yaitu sepanjang 1.826,63 Km atau terealisasi sepanjang 1.088,81 km sedangkan tahun 2019 dari jumlah panjang jalan keseluruhan hanya terealisasi sepanjang 27,003 km atau sebesar 1,48%, sehingga dapat dilihat bahwa realisasi kinerja jalan dalam kondisi baik dan sedang (mantap) adalah meningkat sepanjang 1.061,807 km atau sebesar 44,91%.

Untuk mencapai indikator ini pada tahun 2020 didukung dengan 1 program dan 4 kegiatan yaitu sebagai berikut :

Program Pembangunan Jalan, Pembangunan Jembatan dan Rehabilitasi/ Pemeliharaan Jalan dan Jembatan, dengan kegiatan :

1. Kegiatan perencanaan rehabilitasi/pemeliharaan jalan dengan pagu sebesar Rp. 30.401.717.938,- dengan realisasi sebesar Rp.29.555.719.000,- atau 97,22%
2. Kegiatan perencanaan pembangunan jalan dan jembatan dengan pagu sebesar Rp. 1.100.000.000,- dengan realisasi sebesar Rp. 1.89.654.000,- atau 99,06%
3. Kegiatan pembangunan jalan dan jembatan dengan pagu sebesar Rp. 22.536.232.200,- dengan realisasi sebesar Rp. 20.877.841.530,- atau 92,64%.
4. Kegiatan rehabilitasi/pemeliharaan jalan dengan pagu sebesar Rp. 30.401.717.938,- dengan realisasi sebesar Rp. 29.555.719.000,- atau 97,22%

Tabel 3.15  
Perbandingan Pagu, Realisasi dan SDM Pada Indikator Sasaran 1  
IKU DPUPRP Tahun 2019 Dan Tahun 2020

Program / Kegiatan	Pagu	Realisasi	(%)	Jumlah SDM	
				PNS	PTT
1	2	3	4	5	6
TAHUN 2020				15	8
Program Pembangunan Jalan, Pembangunan Jembatan dan Rehabilitasi/Pemeliharaan Jalan dan Jembatan					

Rehabilitasi/Pemeliharaan Jalan	30.401.717.938	29.555.719.000	97,22		
Perencanaan Rehabilitasi/Pemeliharaan Jalan	1.200.000.000	1.189.815.000	99,15		
Perencanaan Pembangunan Jalan dan Jembatan	1.100.000.000	1.089.654.500	99,06		
Pembangunan Jalan dan Jembatan	22.536.232.200	20.877.841.530	92,64		
<b>TAHUN 2019</b>				16	8
<b>Program Pembangunan Jalan dan Jembatan</b>					
Perencanaan Pembangunan Jalan	700.000.000	685.080.000	97,87		
Pembangunan Jalan	15.669.619.586	15.017.015.585	95,84		
<b>Program Rehabilitasi/Pemeliharaan Jalan dan Jembatan</b>					
Perencanaan Rehabilitasi/Pemeliharaan Jalan	700.000.000	681.155.000	97,31		
Rehabilitasi/Pemeliharaan Jalan	22.944.374.204	21.649.858.619	94,36		
Rehabilitasi/Pemeliharaan Jalan (DAK)	37.508.881.000	36.269.348.000	96,70		
Rehabilitasi/Pemeliharaan Jalan (DAK Penugasan)	14.781.771.000	14.175.144.000	95,90		

Tabel 3.16  
Kegiatan Yang Dilaksanakan Pada Indikator Sasaran 1  
IKU DPURP Tahun 2019 dan Tahun 2020

Kecamatan	2019		2020	
	Lokasi	Volume	Lokasi	Volume
Kecamatan Pelaihari	Balirejo, Sungai Riam, Kampung Baru, Sumber Mulia, Angsau, Pelaihari, Karang Taruna, Tampang, Sarang Halang, Tirta Jaya, Bumi Jaya, Telaga, , Kunyit, Atu-Atu, Niaga	15559 m'	Karang Taruna, Sarang Halang, Telaga, Sirajul Huda, Angsau, Lok Serapang, Datu Daim, Sei Riam, Guntung Besar, Tampang, Desa Pemuda, Kampung Baru, Ujung Batu, Panggung, Pabahanan	18535 m'
Kecamatan Bajuin	Tebing siring, Pemalangan, Bajuin, Galam	5152 m'	Tebing Siring, Tanjung	1793 m'
Kecamatan Panyipatan	Sukaramah, Panyipatan, Batu Mulia	2688 m'	Telaga Langsung, Kadangan Lama, Panyipatan, Kuala Tambangan, Bumi Asih, Sukaramah	3436 m'
Kecamatan Takisung	Gunung Makmur, Kuala Tambangan, Sumber Makmur, Telaga Langsung, Takisung, Ranggung, Tabanio, Pagatan Besar	17328 m'	Tabanio, Sumber Makmur, Pagatan Besar, Benua Lawas, Gunung Makmur, Ranggung, Batilai, Ranggung Dalam, Telaga Langsung	11048 m'

Kecamatan Tambang Ulang	Martadah Baru, Tambang Ulang, Bingkulu, Tambang Ulang-Bati-Bati	2508 m'	Bingkulu, Tambang Ulang-Bati-Bati, Gunung Raja, Martadah, Martadah Baru, Pulau Sari	3635 m'
Kecamatan Bati-bati	Sambangan, Kampung Baru, Ujung Baru, Bati-Bati, Bentok Darat, Padang, Ujung	4684 m'	Benua Raya, Padang, Kait-Kait Baru, Nusa Indah, Liang Anggang, Padang, Ujung, Ujung Baru, Pandahan, Ujung Baru, Banyu Irang, Bati-Bati	5107 m'
Kecamatan Bumi makmur	Labuan Amas, Handil Gayam, Pantai Harapan	4980 m'	Handil Maluka, Handil Birayang Atas, Handil Birayang Bawah	1490 m'
Kecamatan Batu Ampar	Bluru, Jilatan, Tajau Mulya, Sumber Makmur, Ambawang, Gunung Mas, Sabuhur	7652 m'	Gunung Melati, Damit, Damar Lima, Bingkulu, Pantai Linuh, Batu Ampar, Tajau Pecah, Durian Bungkok, Damit Hulu	6856 m'
Kecamatan Jorong	Jilatan Alur, Alur Sabuhur, Swarangan, Asri Mulya, Muara Asam-Asam, Asam-Asam, Jorong-Sei Pampan	18338 m'	Jorong, Alur, Karang Rejo Trans 300, Sei Baru, Alur, Sabuhur Asam-asam, Asri Mulya, Muara Jorong	3221 m'
Kecamatan Kintap	Sei. Cuka, Kebun Raya, Kintap Kecil, Sumber Jaya, Sebambar Baru, Mekar Sari	6155 m'	Sebambar Baru, Muara Kintap Seberang, Muara, Mekar Sari, Kintap, Kebun Raya, Muara Kintap Seberang, Sungai Cuka, Kintap Kecil, Bukit Mulya, Pasir Putih, Sumber Jaya	3527 m'
Kecamatan Kurau	Padang Luas-Gunung Raja, Kurau	11000 m'	Bawah Layung, Srikandi	775 m'

e. Persentase penyediaan prasarana air baku.

Realisasi indikator kinerja persentase penyediaan prasarana air baku tahun 2020 sama dengan realisasi 2019, dimana tahun 2020 terealisasi sebesar 19% yang sama dengan realisasi tahun 2019 juga 19% dari yang masing-masing ditargetkan, sehingga dapat dilihat bahwa realisasi kinerja persentase penyediaan prasarana air baku adalah tetap.

Untuk mencapai indikator ini pada tahun 2020 didukung dengan 1 program dan 2 kegiatan yaitu sebagai berikut :

Program Perencanaan, Pembangunan, Peningkatan, Rehabilitasi, Operasional dan Pemeliharaan Sumber Daya Air, dengan kegiatan :

1. Kegiatan perencanaan sumber daya air pagu Rp. 11.765.669.169,- dengan realisasi Rp. 6.024.633.263 atau 51,21%.
2. Kegiatan peningkatan, rehabilitasi, operasional dan pemeliharaan irigasi, normalisasi sungai, rawa, pantai, jalan usaha tani, jembatan pertanian dan embung dengan pagu Rp.4.904.022.500,- dengan realisasi Rp. 4.697.855.475 atau 95,80%.

3. Pembangunan irigasi, normalisasi sungai, rawa, pantai, jalan usaha tani, jembatan pertanian dan embung dengan pagu Rp. 7.226.055.062,- dengan realisasi sebesar Rp. 7.168.946.300,- atau 99,21%.

Tabel 3.17  
Perbandingan Pagu, Realisasi dan SDM Pada Indikator Sasaran 1  
IKU DPUPRP Tahun 2019 Dan Tahun 2020

Program / Kegiatan	Pagu	Realisasi	(%)	Jumlah SDM	
				PNS	PTT
1	2	3	4	5	6
<b>Tahun 2020</b>				13	31
<b>Program Perencanaan, Pembangunan, Peningkatan, Rehabilitasi, Operasional dan Pemeliharaan Sumber Daya Air</b>					
Kegiatan perencanaan sumber daya air	11.765.669.169	6.024.633.263	51,21		
Peningkatan, Rehabilitasi, Operasi dan Pemeliharaan Irigasi, Normalisasi Sungai, Rawa, Pantai, Jalan Usaha Tani, Jembatan Pertanian dan Embung	4.904.022.500	4.697.855.475	95,80		
Pembangunan Irigasi, Normalisasi Sungai, Rawa, Pantai, Jalan Usaha Tani, Jembatan Pertanian dan Embung	7.226.055.062	7.168.946.300	99,21		
<b>Tahun 2019</b>				14	32
<b>Program Pengembangan dan Pengelolaan jaringan Irigasi, Rawa dan Jaringan Pengairan Lainnya</b>	17.234.577.500	3.900.191.150	81		
Perencanaan Pembangunan Jaringan Irigasi	2.869.897.800	2.154.836.200	83,33		
Optimalisasi Fungsi Jaringan Irigasi yang Telah Dibangun	3.643.087.000	2.228.692.800	58,82		
Pemberdayaan Petani Pemakai Air	193.734.000	66.599.000	-		
Rehabilitasi/Pemeliharaan Jaringan Irigasi (DAK)	5.951.760.000	5.260.076.800	100,00		
<b>Program Pengembangan, Pengelolaan dan Kerservasi Sungai, Danau dan Sumber Daya Air lainnya</b>		-			
Pembangunan Embung, dan Bangunan Penampung Air Lainnya	1.525.000.000	907.991.400	71,43		

Tabel 3.18  
Kegiatan Yang Dilaksanakan Pada Indikator Sasaran 1  
IKU DPUPRP Tahun 2019 Dan Tahun 2020

Kecamatan	2019		2020	
	Lokasi	Volume	Lokasi	Volume
Kecamatan Bajuin			Desa Bajuin (Intake PDAM)	1 unit
Kecamatan Panyipatan			Desa Bumi Asih (Embung)	1 buah
Kecamatan Jorong	Desa Asam Jaya (Embung)	1 buah		

Kecamatan	2019			2020		
	Lokasi	Volume		Lokasi	Volume	
Kecamatan Pelaihari						
Pembuatan Embung Desa Sumber Mulia Kec. Pelaihari	Desa Sumber Mulia Kec. Pelaihari	8.000	m3			
Rehab Bendung Awang Makmur Kecamatan Pelaihari				Kel. Pelaihari Kec. Pelaihari	1	Unit
Kecamatan Panyipatan						
Pembuatan Embung Dusun Wonosari Desa Batu Mulya Kec. Panyipatan	Dusun Wonosari Desa Batu Mulya Kec. Panyipatan	6.250	m3			
Pembuatan Embung Desa Kandangan Lama Kecamatan Panyipatan (APBD-P)				Desa Kandangan Lama Kecamatan Panyipatan	1	Bh
Kecamatan Bati-Bati						
Pembuatan Embung Desa Banua Raya Kec. Bati-Bati	Desa Banua Raya Kec. Bati-Bati	5.000	m3			
Pembuatan Embung Desa Padang Kec. Bati-Bati	Desa Padang Kec. Bati-Bati	5.000	m3			
Kecamatan Bumi Makmur						
Pembuatan Embung Desa Labuan Amas Kec. Bumi Makmur	Desa Labuan Amas Kec. Bumi Makmur	5.000	m3			
Kecamatan Jorong						
Pembuatan Siring Sungai Intake PDAM IKK Jorong Kec. Jorong	Desa Jorong Kec. Jorong	80	m			
Pembuatan Embung Desa Jorong Kecamatan Jorong				Desa Jorong Kecamatan Jorong	1	Bh
Kecamatan Kintap						
Pembuatan Embung Desa Kintap Kecil Kec. Kintap	Desa Kintap Kecil Kec. Kintap	5.000	m3			



Kecamatan	2019		2020	
	Lokasi	Volume	Lokasi	Volume
<b>Kecamatan Bajuin</b>	Bajuin			
Survey Identifikasi dan Desain Pengembangan D.I. Riam Pinang Kecamatan Bajuin		1 Dokumen		
Desain Pembuatan Embung Wilayah 1 Kabupaten Tanah Laut		1 Dokumen		
Pembuatan Dokumen LARAP (Land Acquisition and Resettlement Action Plan ) Desa Sungai bakar Kecamatan Bajuin ( ABT )	Desa Sungai Bakar Kecamatan Bajuin	1 Dokumen		
<b>Kecamatan Tambang Ulang</b>				
Perencanaan Embung Wilayah Kabupaten Tanah Laut			Pembuatan Embung Desa Bingkulu Kecamatan Tambang Ulang	1 Dokumen
<b>Kecamatan Jorong</b>				
Studi Kelayakan Daerah Penghasil Sumber Air Baku Kawasan Industri Jorong	Desa Jorong Kecamatan Jorong	1 Dokumen		

### 3. Analisa Peningkatan dan Penurunan Kinerja.

- a. Pada indikator kinerja persentase panjang sungai dalam kondisi baik dan indikator kinerja jalan dalam kondisi baik dan sedang (mantap) tahun 2020 mengalami peningkatan, hal ini dikarenakan seluruh kegiatan yang sudah ditargetkan dan dianggarkan mampu terealisasi seluruhnya.
- b. Pada indikator kinerja persentase jalan dalam kondisi baik dan sedang (mantap) tahun 2020 tidak mengalami peningkatan dibandingkan dengan tahun 2019 sehingga dapat dikatakan bahwa persentase jalan dalam kondisi baik dan sedang (mantap) adalah tetap di dua tahun terakhir.
- c. Pada indikator kinerja persentase jembatan dalam kondisi baik dan sedang (mantap) tahun 2020 tidak mengalami peningkatan dibandingkan dengan tahun 2019 sehingga dapat dikatakan bahwa persentase jembatan dalam kondisi baik dan sedang (mantap) adalah tetap di dua tahun terakhir.

- d. Pada indikator kinerja persentase jaringan irigasi yang berfungsi baik dan indikator kinerja persentase penyediaan prasarana air baku tahun 2020 realisasinya sama dengan tahun sebelumnya, dikarenakan tidak ada kenaikan target yang ingin dicapai.

Dalam pencapaian indikator kinerja diatas beberapa hal yang menjadi permasalahan diantaranya :

1. Kurangnya pendanaan dan kerusakan DAS yang semakin meluas.
2. Kurangnya pemeliharaan terhadap jaringan dan perubahan fungsi lahan.
3. Kurangnya daerah tangkapan air dan pendanaan.
4. Penanganan jalan mengakomodir hasil musrenbang, dan pokir, dimana usulan jalan tersebut diluar Sk Jalan Kabupaten Tanah Laut.
5. Adanya refocusing anggaran terkait penanganan Covid-19 yang menyebabkan tidak terlaksananya kegiatan pada jalan yang berada pada SK Jalan Kabupaten.
6. Terbatasnya sumber daya manusia yang dimiliki terutama tenaga tehnis, sehingga terkadang kesulitan dalam melakukan pengawasan kelapangan.

Upaya-upaya yang dilakukan dalam mengatasi permasalahan diatas diantaranya :

1. Memonitor dan memantau perubahan cuaca sehingga dapat mengantisipasi kemungkinan yang akan terjadi kerusakan pada daerah aliran sungai.
2. Memaksimal anggaran yang diberikan.
3. Melakukan pemeliharaan jaringan secara berkala walaupun dengan segala keterbatasan yang ada.
4. Untuk kegiatan pembangunan jalan pada tahun anggaran selanjutnya, sebagian kegiatan akan dipindahkan kewenangan pelaksanaannya ke Dinas Perumahan Rakyat, Kawasan Permukiman dan Lingkungan Hidup khususnya pembangunan jalan lingkungan, sehingga di Bidang Bina Marga Dinas PUPRP lebih fokus pada pembangunan jalan yang sudah termasuk dalam SK Jalan Kabupaten.
5. Memaksimalkan sumber daya manusia yang ada dengan memaksimalkan PTT yang dimiliki.

**SASARAN 2 : Meningkatkan Infrastruktur Sumber Daya Air Untuk Mendukung Pdayagunaan Sumber Daya Air Serta Pengendalian Daya Rusak Air.**

Sasaran meningkatkan infrastruktur sumber daya air untuk mendukung pendayagunaan sumber daya air serta pengendalian daya rusak air diukur melalui 2 (dua) indikator, yang realisasi dan capaian kinerja tahun 2020 dapat dilihat pada tabel dibawah ini :

Tabel 3.19  
Realisasi dan Capaian Indikator Sasaran 2 IKU DPUPRP Tahun 2020

No	Indikator Kinerja Utama	Satuan	Tahun 2020		
			Target	Realisasi	Capaian %
1	Persentase luas sawah yang dapat dilayani (diairi dan dibuang) oleh jaringan irigasi kondisi baik (%)	Persentase	66,62	66,62	100%
2	Persentase luas kawasan yang terlindungi akibat daya rusak air	Persentase	26,37	26,49	101,03%

1. Perbandingan Realisasi dengan Target.

- a. Persentase luas sawah yang dapat dilayani (diairi dan dibuang) oleh jaringan irigasi kondisi baik.

Pencapaian indikator kinerja persentase luas sawah yang dapat dilayani (diairi dan dibuang) oleh jaringan irigasi kondisi baik tahun 2020 terealisasi seluruhnya yaitu sebesar 66,62% atau seluas 11.399,34 Ha dari yang ditargetkan sebesar 66,62% atau seluas 11.399,34 Ha, sehingga dapat dilihat bahwa capaian kinerja persentase luas sawah yang dapat dilayani (diairi dan dibuang) oleh jaringan irigasi kondisi baik adalah 100%.

- b. Persentase luas kawasan yang terlindungi akibat daya rusak air.

Pencapaian indikator kinerja persentase luas kawasan yang terlindungi akibat daya rusak air tahun 2020 terealisasi sebesar 26,49% dari target 26,37%, sehingga dapat dilihat bahwa capaian kinerja irigasi yang berfungsi baik adalah 101,03%

Sedangkan realisasi kinerja dari tahun 2019 sampai dengan tahun 2020 dapat dilihat pada tabel dibawah ini :

Tabel 3.20  
Perbandingan Realisasi Kinerja Indikator Sasaran 2 IKU DPUPRP

No	Indikator Kinerja Utama	Satuan	2019	2020		
			Realiasi	Target	Realisasi	Capaian %
1	Persentase luas sawah yang dapat dilayani (diairi dan dibuang) oleh jaringan irigasi kondisi baik (%)	Persentase	84	66,62	66,62	100%
2	Persentase luas kawasan yang terlindungi akibat daya rusak air	Persentase	88,1	26,37	26,49	101,03%

B. Perbandingan Realisasi dengan Realisasi Terkait.

- a. Persentase luas sawah yang dapat dilayani (diairi dan dibuang) oleh jaringan irigasi kondisi baik.

Realisasi kinerja indikator persentase luas sawah yang dapat dilayani (diairi dan dibuang) oleh jaringan irigasi kondisi baik tahun 2020 mengalami penurunan dibandingkan realisasi kinerja tahun 2019, dimana realisasi kinerja tahun 2020 sebesar 66,62% atau seluas 11.399,34 Ha sedangkan tahun 2019 terealisasi sebesar 84% atau seluas 14.373,24 Ha dari yang masing-masing ditargetkan, sehingga dapat dilihat bahwa realisasi indikator persentase luas sawah yang dapat dilayani (diairi dan dibuang) oleh jaringan irigasi kondisi baik adalah menurun sebesar 17,38 atau seluas 2.973,9 Ha.

Untuk mencapai indikator ini pada tahun 2020 didukung dengan 1 program dan 4 kegiatan yaitu sebagai berikut :

Program Perencanaan, Pembangunan, Peningkatan, Rehabilitasi, Operasional dan Pemeliharaan Sumber Daya Air, dengan kegiatan :

1. kegiatan perencanaan sumber daya air dengan pagu sebesar Rp. 11.765.669.169,- dengan realisasi sebesar Rp. 6.024.633.263,- atau 51,21%.
2. Kegiatan peningkatan, rehabilitasi, operasional dan pemeliharaan irigasi, normalisasi sungai, rawa, pantai, jalan usaha tani, jembatan pertanian dan embung dengan pagu Rp.4.904.022.500,- dengan realisasi Rp. 4.697.855.475 atau 95,80%.

3. Pembangunan irigasi, normalisasi sungai, rawa, pantai, jalan usaha tani, jembatan pertanian dan embung dengan pagu Rp. 7.226.055.062,- dengan realisasi sebesar Rp. 7.168.946.300,- atau 99,21%.
4. Kegiatan pemberdayaan petani pemakai air dengan pagu sebesar Rp. 3.879.500,- dengan realisasi sebesar Rp. 950.000,- atau 24,49%

Tabel 3.21  
Perbandingan Pagu, Realisasi dan SDM Pada Indikator Sasaran 2  
IKU DPUPRP Tahun 2019 Dan Tahun 2020

Program / Kegiatan	Pagu	Realisasi	(% )	Jumlah SDM	
				PNS	PTT
1	2	3	4	5	6
<b>Tahun 2020</b>				13	31
<b>Program Perencanaan, Pembangunan, Peningkatan, Rehabilitasi, Operasional dan Pemeliharaan Sumber Daya Air</b>					
Kegiatan perencanaan sumber daya air	11.765.669.169	6.024.633.263	51,21		
Peningkatan, Rehabilitasi, Operasi dan Pemeliharaan Irigasi, Normalisasi Sungai, Rawa, Pantai, Jalan Usaha Tani, Jembatan Pertanian dan Embung	4.904.022.500	4.697.855.475	95,80		
Pembangunan Irigasi, Normalisasi Sungai, Rawa, Pantai, Jalan Usaha Tani, Jembatan Pertanian dan Embung	7.226.055.062	7.168.946.300	99,21		
Pemberdayaan Petani Pemakai Air (P3A)	3.879.500	950.000	24,49		
<b>Tahun 2019</b>				14	32
<b>Program Rehabilitasi/Pemeliharaan Talud/Bronjong</b>					
Perencanaan Rehabilitasi/Pemeliharaan Talud/Bronjong	6.330.109.650	5.851.900.200	88,89		
<b>Program Pengembangan dan Pengelolaan jaringan Irigasi, Rawa dan Jaringan Pengairan Lainnya</b>					
Perencanaan Pembangunan Jaringan Irigasi	2.869.897.800	2.154.836.200	83,33		
Pembangunan Pintu Air	2.539.943.700	2.418.246.350	100,00		
Pelaksanaan Normalisasi Saluran Sungai	2.036.155.000	1.771.740.000	66,67		
Optimalisasi Fungsi Jaringan Irigasi yang Telah Dibangun	3.643.087.000	2.228.692.800	58,82		
Pemberdayaan Petani Pemakai Air	193.734.000	66.599.000	-		
Rehabilitasi/Pemeliharaan Jaringan Irigasi (DAK)	5.951.760.000	5.260.076.800	100,00		

Program Pengembangan, Pengelolaan dan Kerservasi Sungai, Danau dan Sumber Daya Air lainnya		-			
Pembangunan Embung, dan Bangunan Penampung Air Lainnya	1.525.000.000	907.991.400	71,43		

Tabel 3.22  
Kegiatan Yang Dilaksanakan Pada Indikator Sasaran 2  
IKU DPUPRP Tahun 2019 Dan Tahun 2020

Kecamatan	2019		2020	
	Lokasi	Volume	Lokasi	Volume
Semua Kecamatan			Kabupaten Tanah Laut (ePAKSI)	1 Dokumen
Kecamatan Pelaihari			D.I. Kunyit - Desa Bajuin (Swakelola/Bendung)	1 buah
			D.I. Panggung - Desa Ambungan (Swakelola/Papan Informasi)	1 buah
			D.I. Panggung - Desa Panggung (Pintu Air)	1 buah
	D.I. Panggung Baru 1 - Desa Panggung Baru (Bendung)	3 buah	D.I. Panggung Baru 1 - Desa Panggung Baru (Swakelola/Papan Informasi)	1 buah
	D.I. Sei Riam - Desa Sungai Riam (Pintu Air)	3 buah	D.I. Sei Riam - Desa Sungai Riam (Swakelola/Papan Informasi)	1 buah
			D.I. Sumber Mulya - Desa Sumber Mulya (Bendungan)	1 buah
			D.I. Sumber Mulya - Desa Sumber Mulya (Pintu Air)	1 buah
			D.I. Sumber Mulya - Desa Sumber Mulya (Swakelola/Papan Informasi)	1 buah
			D.I. Telaga - Desa Telaga (Jembatan Pertanian)	3 buah
			D.I. Telaga - Desa Telaga (Swakelola/Jembatan)	5 buah
			D.I. Telaga 1 - Desa Telaga (Swakelola/Papan Informasi)	1 buah
			D.I.R. Atu-Atu - Desa Atu-Atu (Swakelola/Jembatan)	1 buah
			D.I.R. Awang Makmur - Kel. Pelaihari (Swakelola/Jembatan)	1 buah

			D.I.R. Panjaratan - Desa Panjaratan (Pintu Air)	5 buah
			Kecamatan Pelaihari (AKNOP)	1 Dokumen
Kecamatan Bajuin	D.I. Kunit - Desa Kunit (Pintu Air)	1 buah	D.I. Kunit - Desa Bajuin (Swakelola/Gudang Pengamat)	1 buah
			D.I. Kunit - Desa Bajuin (Swakelola/Papan Informasi)	1 buah
			D.I. Kunit - Desa Kunit (Pintu Air)	1 buah
			D.I. Kunit - Desa Kunit (Swakelola/Saluran)	60 meter
			D.I. Lok Limau - Desa Bajuin (Jaringan Irigasi)	25 Meter
			D.I. Lok Limau - Desa Ketapang (Bendung)	1 buah
			D.I. Mandila - Desa Galam (Swakelola/Papan Informasi)	1 buah
			Kecamatan Bajuin (AKNOP)	1 Dokumen
Kecamatan Panyipatan			D.I. Sukaramah - Desa Sukaramah (Swakelola/Papan Informasi)	1 buah
	D.I.R. Batu Tungku - Desa Batu Tungku (Jembatan)	1 buah		
Kecamatan Takisung			D.I. Banua lawas - Desa Banua Lawas (Swakelola/Papan Informasi)	1 buah
Kecamatan Tambang Ulang			D.I.R. Martadah - Desa Martadah (Pintu Air)	1 buah
Kecamatan Bati-Bati			Kecamatan Bati-Bati (AKNOP)	1 Dokumen
			D.I. Kait Kait Baru - Desa Kait-Kait Baru (Swakelola/Papan Informasi)	1 buah
	D.I.R. Bati-Bati Tanggul - Desa Nusa Indah (Saluran)	8.000 meter		
	D.I.R. Kait-Kait Lama - Desa Kait-Kait (Bendungan)	1 buah		
	D.I.R. Kait-Kait Baru - Desa Kait-Kait Baru (Jembatan)	2 buah		

Kecamatan Bumi makmur			D.I.R. Handil Birayang Bawah - Birayang Bawah (Jembatan Pertanian)	3 buah
			D.I.R Handil Birayang Bawah - Desa Birayang Bawah (Swakelola/Saluran)	4.500 meter
			Kecamatan Bumi Makmur (AKNOP)	3 Dokumen
			D.I.R Handil Maluka - Desa Handil Maluka (Swakelola/Saluran)	5.000 meter
			D.I.R Labuan Amas - Desa Labuan Amas (Swakelola/Saluran)	3.470 meter
			D.I.R Handil Gayam - Desa Handil Gayam (Swakelola/Saluran)	6.000 meter
			D.I.R Handil Birayang Atas - Desa Handil Birayang Atas (Swakelola/Saluran)	5.000 meter
Kecamatan Kintap	D.I.R. Kintap Kecil - Desa Kintap Kecil (Jembatan)	4 buah		
Kecamatan Kurau			D.I.R. Padang Luas - Desa Padang Luas (Jembatan Pertanian )	3 Buah
			D.I.R Padang Luas - Desa Padang Luas (Swakelola/Jembatan)	1 buah
			D.I.R. Bawah Layung - Desa Bawah Layung (Jembatan Pertanian)	3 Buah
			Kecamatan Kurau (AKNOP)	3 Dokumen

Kecamatan	2019		2020	
	Lokasi	Volume	Lokasi	Volume
<b>Kecamatan Pelaihari</b>				
Pembangunan Talud Irigasi Desa Kampung Baru Kec. Pelaihari	Desa Kampung Baru Kec. Pelaihari	500 m		
Pembangunan Talud Irigasi Desa Sumber Mulia Kec. Pelaihari	Desa Sumber Mulia Kec. Pelaihari	125 m		
Pembuatan Siring Bendungan Desa Sumber Mulia Kec. Pelaihari	Desa Sumber Mulia Kec. Pelaihari	50 m		
Pembangunan Jembatan Pertanian Desa Tungkaran Kec. Pelaihari	Desa Tungkaran Kec. Pelaihari	25 m		
Pembangunan Cekdam/Pintu Air Desa Tungkaran Kec. Pelaihari	Desa Tungkaran Kec. Pelaihari	2 unit		
Pembangunan Pintu Air Desa Atu-Atu Kec. Pelaihari	Desa Atu-Atu Kec. Pelaihari	1 unit		
Pembuatan Pintu Air Bramban Kel. Pelaihari Kec. Pelaihari	Kel. Pelaihari Kec. Pelaihari	2 unit		
Pembuatan Embung Desa Sumber Mulia Kec. Pelaihari	Desa Sumber Mulia Kec. Pelaihari	8.000 m3		



Kecamatan	2019		2020	
	Lokasi	Volume	Lokasi	Volume
Rehab Bendung Awang Makmur Kecamatan Pelaihari			Kel. Pelaihari Kec. Pelaihari	1 Unit
Rehab Pintu Air Desa Guntung Besar Kecamatan Pelaihari			Desa Guntung Besar Kecamatan Pelaihari	1 Unit
Pembangunan Talud RT.6 Desa Sumber Mulya Kecamatan Pelaihari			Desa Sumber Mulya Kec. Pelaihari	100 M
Peningkatan Siring Kelurahan Angsau Kecamatan Pelaihari			Kelurahan Angsau Kecamatan Pelaihari	1 Bh
Normalisasi Saluran Desa Panjaratan Kecamatan Pelaihari (APBD-P)			Desa Panjaratan Kecamatan Pelaihari	1.250 M
Rehabilitasi Jaringan Irigasi D.I.R. Panggung Desa Panggung Kec. Pelaihari (DAK)			Desa Panggung Kec. Pelaihari	1 Unit
<b>Kecamatan Panyipatan</b>				
Pembuatan Embung Dusun Wonosari Desa Batu Mulya Kec. Panyipatan	Dusun Wonosari Desa Batu Mulya Kec. Panyipatan	6.250 m3		
Pembuatan Embung Desa Kandangan Lama Kecamatan Panyipatan (APBD-P)			Desa Kandangan Lama Kecamatan Panyipatan	1 Bh
Rehabilitasi Jaringan Irigasi D.I.R. Kuringkit Desa Kuringkit Kec. Panyipatan (DAK)			Desa Kuringkit Kec. Panyipatan	500 M
<b>Kecamatan Takisung</b>				
Pembangunan Pintu Air dan Siring JUT Desa Tabanio Kecamatan Takisung			Desa Tabanio Kecamatan Takisung	1 Unit
Rehabilitasi Jaringan Irigasi D.I.R. Sei. Kembang Desa Gunung Makmur Kec. Takisung (DAK)			Desa Gunung Makmur Kec. Takisung	1 Unit
<b>Kecamatan Tambang Ulang</b>				
Normalisasi Saluran Desa Gunung Raja Kecamatan Tambang Ulang (APBD-P)			Desa Gunung Raja Kecamatan Tambang Ulang	1.250 M
<b>Kecamatan Bati-Bati</b>				
Pembangunan Talud Irigasi Desa Bentok Kampung Kec. Bati-Bati	Desa Bentok Kampung Kec. Bati-Bati	160 m		
Pembangunan Pintu Air Desa Bati-Bati Kec. Bati-Bati	Desa Bati-Bati Kec. Bati-Bati	1 unit		
Pembangunan Pintu Air Desa Nusa Indah Kec. Bati-Bati	Desa Nusa Indah Kec. Bati-Bati	1 unit		
<b>Kecamatan Bumi Makmur</b>				
Pembuatan Pintu Air Desa Birayang Bawah Kec. Bumi Makmur	Desa Birayang Bawah Kec. Bumi Makmur	1 unit		
Pembuatan Embung Desa Labuan Amas Kec. Bumi Makmur	Desa Labuan Amas Kec. Bumi Makmur	5.000 m3		
Rehabilitasi Jaringan Irigasi D.I.R. Labuan Amas Desa Labuan Amas Kec. Bumi Makmur (DAK)			Desa Labuan Amas Kec. Bumi Makmur	2 Unit
Rehabilitasi Jaringan Irigasi D.I.R. Handil Gayam Desa Handil Gayam Kec. Bumi Makmur (DAK)			Desa Handil Gayam Kec. Bumi Makmur	8 Bh

Kecamatan	2019		2020	
	Lokasi	Volume	Lokasi	Volume
<b>Kecamatan Jorong</b>				
Pembangunan Talud Irigasi Desa Asam Jaya Kec. Jorong	Desa Asam Jaya Kec. Jorong	200 m		
Pembuatan Siring Sungai Intake PDAM IKK Jorong Kec. Jorong	Desa Jorong Kec. Jorong	80 m		
<b>Kecamatan Kurau</b>				
Pembangunan Siring Sungai Desa Tambak Karya Kec. Kurau	Desa Tambak Karya Kec. Kurau	125 m		
Pembangunan Jembatan Pertanian Desa Kurau Kec. Kurau	Desa Kurau Kec. Kurau	25 m		
Pembangunan Pintu Air Desa Sarikandi Kec. Kurau	Desa Sarikandi Kec. Kurau	1 unit		
Pembangunan Pintu Air Desa Padang Luas Kec. Kurau	Desa Padang Luas Kec. Kurau	1 unit		
Normalisasi Saluran Desa Tambak Karya Kecamatan Kurau			Desa Tambak Karya Kec. Kurau	1.250 M
Rehabilitasi Jaringan Irigasi D.I.R. Bawah Layung Desa Bawah Layung Kec. Kurau (DAK)			Desa Bawah Layung Kec. Kurau	1 Unit

Kecamatan	2019		2020	
	Lokasi	Volume	Lokasi	Volume
<b>Kecamatan Pelaihari</b>				
Pembuatan Desain Rehabilitasi/Pemeliharaan Jaringan Irigasi Wilayah 1	Rehab Bendung RT. 8 Desa Sumber Mulya Kecamatan Pelaihari	1 Dokumen		
<b>Kecamatan Bajuin</b>				
Perencanaan Rehabilitasi Bendung Irigasi Wilayah Kabupaten Tanah Laut			Normalisasi Bendungan Desa Tebing Siring Kecamatan Bajuin	1 Dokumen
Perencanaan Rehab Jaringan Irigasi D.I Mandila Kecamatan Bajuin			Desa Mandila Kecamatan Bajuin	1 Dokumen
<b>Kecamatan Panyipatan</b>				
Pembuatan Desain Rehabilitasi/Pemeliharaan Jaringan Irigasi Wilayah 1 T.A 2020 Kabupaten Tanah Laut ( ABT )	Normalisasi Sungai Desa Sukaramah Kecamatan Panyipatan	1 Dokumen		
Perencanaan Pekerjaan DAK TA. 2021			Rehabilitasi Jaringan Irigasi D. I. Sukaramah I Desa Sukaramah Kec. Panyipatan	1 Dokumen
<b>Kecamatan Bumi makmur</b>				
Perencanaan Rehabilitasi Jaringan Irigasi Permukaan dan Rawa Wilayah Kabupaten Tanah Laut			Pemeliharaan Tanggul Penahan Air Asin Daerah Irigasi Rawa Kecamatan Bumi Makmur	1 Dokumen
<b>Kecamatan Batu Ampar</b>				

Perencanaan Rehabilitasi Jaringan Irigasi Damit Hulu Kecamatan Batu Ampar			Desa Damit Kecamatan Batu Ampar	1 Dokumen
<b>Kecamatan Kurau</b> Perencanaan Rehab Tanggul Desa Bawah Layung Kecamatan Kurau			Rehabilitasi Tanggul Penahan Air Asin Daerah Irigasi Rawa Kecamatan Kurau	1 Dokumen

b. Persentase luas kawasan yang terlindungi akibat daya rusak air.

Realisasi kinerja indikator persentase luas kawasan yang terlindungi akibat daya rusak air tahun 2020 juga mengalami penurunan dibandingkan realisasi kinerja tahun 2019, dimana realisasi kinerja tahun 2020 sebesar 26,49% sedangkan tahun 2019 terealisasi sebesar 88,1% dari yang yang masing-masing ditargetkan. Sehingga dapat dilihat bahwa realisasi indikator persentase luas kawasan yang terlindungi akibat daya rusak air adalah menurun sebesar 61,61%

Untuk mencapai indikator ini pada tahun 2020 didukung dengan 1 program dan 3 kegiatan yaitu sebagai berikut :

Program Perencanaan, Pembangunan, Peningkatan, Rehabilitasi, Operasional dan Pemeliharaan Sumber Daya Air, dengan kegiatan :

1. kegiatan perencanaan sumber daya air dengan pagu sebesar Rp. 11.765.669.169,- dengan realisasi sebesar Rp. 6.024.633.263,- atau 51,21%.
2. Kegiatan peningkatan, rehabilitasi, operasional dan pemeliharaan irigasi, normalisasi sungai, rawa, pantai, jalan usaha tani, jembatan pertanian dan embung dengan pagu Rp.4.904.022.500,- dengan realisasi Rp. 4.697.855.475 atau 95,80%.
3. Kegiatan Pembangunan irigasi, normalisasi sungai, rawa, pantai, jalan usaha tani, jembatan pertanian dan embung dengan pagu Rp. 7.226.055.062,- dengan realisasi sebesar Rp. 7.168.946.300,- atau 99,21%.

Tabel 2.23  
Perbandingan Pagu, Realisasi dan SDM Pada Indikator Sasaran 2  
IKU DPUPRP Tahun 2019 Dan Tahun 2020

Program / Kegiatan	Pagu	Realisasi	(%)	Jumlah SDM	
				PNS	PTT
1	2	3	4	5	6
Tahun 2020				13	31

<b>Program Perencanaan, Pembangunan, Peningkatan, Rehabilitasi, Operasional dan Pemeliharaan Sumber Daya Air</b>					
Kegiatan perencanaan sumber daya air	11.765.669.169	6.024.633.263	51,21		
Peningkatan, Rehabilitasi, Operasi dan Pemeliharaan Irigasi, Normalisasi Sungai, Rawa, Pantai, Jalan Usaha Tani, Jembatan Pertanian dan Embung	4.904.022.500	4.697.855.475	95,80		
Pembangunan Irigasi, Normalisasi Sungai, Rawa, Pantai, Jalan Usaha Tani, Jembatan Pertanian dan Embung	7.226.055.062	7.168.946.300	99,21		
<b>Tahun 2019</b>				14	32
<b>Program Rehabilitasi/Pemeliharaan Talud/Brojong</b>					
Perencanaan Rehabilitasi/Pemeliharaan Talud/Brojong	6.330.109.650	5.851.900.200	88,89		
<b>Program Pengembangan dan Pengelolaan jaringan Irigasi, Rawa dan Jaringan Pengairan Lainnya</b>					
Perencanaan Pembangunan Jaringan Irigasi	2.869.897.800	2.154.836.200	83,33		
Pelaksanaan Normalisasi Saluran Sungai	2.036.155.000	1.771.740.000	66,67		
Optimalisasi Fungsi Jaringan Irigasi yang Telah Dibangun	3.643.087.000	2.228.692.800	58,82		
Pemberdayaan Petani Pemakai Air	193.734.000	66.599.000	-		
Rehabilitasi/Pemeliharaan Jaringan Irigasi (DAK)	5.951.760.000	5.260.076.800	100,00		

Tabel 3.24  
Kegiatan Yang Dilaksanakan Pada Indikator Sasaran 2  
IKU DPURPTahun 2019 Dan Tahun 2020

Kecamatan	2019		2020	
	Lokasi	Volume	Lokasi	Volume
Kecamatan Bajuin			D.I. Kunit - Desa Bajuin (Siring Bendung)	25 Meter
Kecamatan Jorong	Desa Muara Asam-Asam (Pengaman Pantai)	20 meter		

Kecamatan	2019		2020	
	Lokasi	Volume	Lokasi	Volume
<b>Kecamatan Pelaihari</b>				
Pembuatan Siring Bendungan Desa Sumber Mulia Kec. Pelaihari	Desa Sumber Mulia Kec. Pelaihari	50 m		
Pembangunan Siring Sungai Kandungan Kel. Angsau Kec. Pelaihari	Kel. Angsau Kec. Pelaihari	250 m		
Peningkatan Siring Kelurahan Angsau Kecamatan Pelaihari			Kelurahan Angsau Kecamatan Pelaihari	1 Bh

Kecamatan	2019		2020	
	Lokasi	Volume	Lokasi	Volume
Pembuatan Siring Saluran Air Komplek Permata Jingga RT. 07 B Kel. Karang Taruna (APBD-P)			Komplek Permata Jingga RT. 07 B Kel. Karang Taruna	100 M
<b>Kecamatan Bajuin</b>				
Pembuatan Siring Sungai Desa Sungai Bakar Kecamatan Bajuin			Desa Sungai Bakar Kecamatan Bajuin	100 M
<b>Kecamatan Panyipatan</b>				
Rehab Tanggul Desa Kandangan Lama Kecamatan Panyipatan			Desa Kandangan Lama Kecamatan Panyipatan	1.000 M
<b>Kecamatan Takisung</b>				
Normalisasi Sungai Desa Kuala Tambangan Kec. Takisung	Desa Kuala Tambangan Kec. Takisung	1.000 m		
Pembuatan Siring Sungai Desa Kuala Tambangan Kecamatan Takisung			Desa Kuala Tambangan Kecamatan Takisung	100 M
<b>Kecamatan Tambang Ulang</b>				
Pembuatan Tanggul Sungai Desa Pulau Sari Kecamatan Tambang Ulang (APBD-P)			Desa Pulau Sari Kecamatan Tambang Ulang	100 M
<b>Kecamatan Bumi Makmur</b>				
Pembangunan Siring Sungai Desa Handil Gayam Kec. Bumi Makmur	Desa Handil Gayam Kec. Bumi Makmur	80 m		
<b>Kecamatan Jorong</b>				
Pembuatan Siring Sungai Intake PDAM IKK Jorong Kec. Jorong	Desa Jorong Kec. Jorong	80 m		
Pembuatan Siring Penahan Abrasi Pantai Desa Swarangan Kec. Jorong	Desa Swarangan Kec. Jorong	125 m		
<b>Kecamatan Kintap</b>				
Pembangunan Siring Sungai Desa Kintapura Kec. Kintap	Desa Kintapura Kec. Kintap	80 m		
Pembuatan Siring Embung Desa Sebambar Baru Kec. Kintap	Desa Sebambar Baru Kec. Kintap	50 m		
Pembuatan Bangunan Pemecah Ombak Desa Muara Kintap Kec. Kintap	Desa Muara Kintap Kec. Kintap	120 m		
<b>Kecamatan Kurau</b>				
Pembangunan Siring Sungai Desa Tambak Karya Kec. Kurau	Desa Tambak Karya Kec. Kurau	125 m		

Kecamatan	2019		2020	
	Lokasi	Volume	Lokasi	Volume
<b>Kecamatan Pelaihari</b>				
Studi Analisa Banjir Desa Ambungan-Panggung Kecamatan Pelaihari			Desa Ambungan-Panggung Kecamatan Pelaihari	1 Dokumen
<b>Kecamatan Bajuin</b>				
Pembuatan Desain Pembuatan Siring Wilayah Kabupaten Tanah Laut	Pembuatan Siring Sungai Bakar Kecamatan Bajuin	1 Dokumen		
<b>Kecamatan Takisung</b>				
Pembuatan Desain Normalisasi Sungai Wilayah Kabupaten Tanah Laut	Normalisasi Muara Sungai Kaliangan Desa Takisung Kecamatan Takisung	1 Dokumen		
Perencanaan Siring Perkuatan Bangunan Irigasi Wilayah Kabupaten Tanah Laut			Pembangunan Pintu Air dan Siring Jalan Usaha Tani Desa Tabanio Kecamatan Takisung	1 Dokumen
Survey Investigasi dan Desain Bangunan Pelindung Pantai Desa Takisung Kecamatan Takisung			Desa Takisung Kecamatan Takisung	1 Dokumen
<b>Kecamatan Bati-bati</b>				
Perencanaan Perkuatan Tebing Sungai Wilayah Kabupaten Tanah Laut			Pembuatan Siring Pengaman Sungai Desa Banyu Irang Kecamatan Bati-Bati	1 Dokumen
<b>Kecamatan Batu Ampar</b>				
Perencanaan Normalisasi Sungai dan Saluran Wilayah Kabupaten Tanah Laut			Normalisasi Sungai Desa Durian Bungkok RT. 9 s.d RT. 16 Kecamatan Batu Ampar	1 Dokumen
<b>Kecamatan Jorong</b>				
Perencanaan Normalisasi Sungai Desa Karang Rejo dan Desa Swarangan Kecamatan Jorong			Desa Karang Rejo dan Desa Swarangan Kecamatan Jorong	1 Dokumen
Survey Investigasi dan Desain Bangunan Pembuatan Bangunan Pelindung Pantai Desa Swarangan Kecamatan Jorong			Desa Swarangan Kecamatan Jorong	1 Dokumen

### 3. Analisa Peningkatan dan Penurunan Kinerja.

Dari uraian diatas dapat dijelaskan bahwa kedua 2 indikator mengalami penurunan, hal ini disebabkan karena adanya pengurangan anggaran, yang mana sesuai dengan kebijakan pemerintah pusat dan juga yang diikuti dengan kebijakan pemerintah daerah, bahwa harus dilakukan pengurangan anggaran. Bahwa anggaran lebih difokuskan untuk penanggulangan pandemic covid 19 dan digunakan untuk kegiatan-kegiatan yang membantu kepada masyarakat yang terdampak pandemic covid 19. Dengan adanya pengurangan anggaran ini, maka

dari anggaran digunakan semaksimal mungkin dan mendahulukan kegiatan-kegiatan yang prioritas.

Beberapa hal yang menjadi permasalahan dalam pencapaian indikator diatas diantaranya :

1. Kurangnya pemeliharaan terhadap jaringan dan perubahan fungsi lahan.
2. Meningkatnya kerusakan DAS dan perubahan muka air laut
3. Terbatasnya sumber daya manusia yang dimiliki terutama tenaga tehnis, sehingga terkadang kesulitan dalam melakukan pengawasan kelapangan.
4. Terbatasnya anggaran.

Upaya-upaya yang dilakukan dalam mengatasi permasalahan diatas diantaranya :

1. Memonitor dan memantau perubahan cuaca sehingga dapat mengatisipasi kemungkinan yang akan terjadi kerusakan pada daerah aliran sungai.
2. Memaksimal anggaran yang diberikan.
3. Melakukan pemeliharaan jaringan secara berkala walaupun dengan segala terbatasan yang ada.
4. Memaksimalkan sumber daya manuasia yang ada dengan memaksimalkan PTT yang dimiliki.

### **SASARAN 3 : Meningkatkan Akses Masyarakat Terhadap Infrastruktur Dasar Permukiman Yang Mencakup Air Minum Dan Sanitasi.**

Sasaran meningkatkan akses masyarakat terhadap infrastruktur dasar pemukiman yang mencakup air minum dan sanitasi diukur melalui 2 (dua) indikator, yang realisasi dan capaian kinerja tahun 2020 dapat dilihat pada tabel dibawah ini :

Tabel 3.25  
Realisasi dan Capaian Indikator Sasaran 3 IKU DPUPRP Tahun 2020

No	Indikator Kinerja Utama	Satuan	Tahun 2020		
			Target	Realisasi	Capaian %
1	Persentase rumah tangga yang mendapat air minum yang aman	Persentase	1,77	1,59	89,83
2	Persentase rumah tangga yang memiliki sanitasi yang layak	Persentase	0,20	0,18	90%

### 1. Perbandingan Realisasi dengan Target.

#### a. Persentase rumah tangga yang mendapat air minum yang aman.

Pencapaian indikator kinerja Persentase rumah tangga yang mendapat air minum yang aman tahun 2020 terealisasi sebesar 1,59% dari yang ditargetkan sebesar 1,77%, sehingga dapat dilihat bahwa capaian kinerja persentase rumah tangga yang mendapat air minum yang aman adalah 89,83%.

#### b. Persentase rumah tangga yang memiliki sanitasi yang layak.

Pencapaian indikator kinerja persentase rumah tangga yang memiliki sanitasi yang layak tahun 2020 terealisasi sebesar 0,18% dari yang ditargetkan sebesar 0,20%, sehingga dapat dilihat bahwa capaian kinerja persentase rumah tangga yang memiliki sanitasi yang layak adalah 90%.

Sedangkan realisasi kinerja dari tahun 2019 sampai dengan tahun 2020 dapat dilihat pada tabel dibawah ini :

Tabel 3.26  
Perbandingan Realisasi Kinerja Indikator Sasaran 3 IKU DPUPRP

No	Indikator Kinerja Utama	Satuan	2019	2020		
			Realisasi	Target	Realisasi	Capaian %
1	Persentase rumah tangga yang mendapat air minum yang aman	Persentase	38,02	1,77	1,59	89,83
2	Persentase rumah tangga yang memiliki sanitasi yang layak	Persentase	51,65	0,20	0,18	90%

### 2. Perbandingan Realisasi dengan Realisasi Terkait.

#### a. Persentase rumah tangga yang mendapat air minum yang aman.

Realisasi indikator kinerja persentase rumah tangga yang mendapat air minum yang aman tahun 2020 mengalami penurunan dibandingkan realisasi kinerja tahun 2019, dimana tahun 2020 terealisasi sebesar 1,59% sedangkan tahun 2019 terealisasi sebesar 38,02% dari yang masing-masing ditargetkan, sehingga dapat dilihat bahwa realisasi kinerja persentase rumah tangga yang mendapat air minum aman adalah menurun sebesar 36,43%.

Untuk mencapai indikator ini pada tahun 2020 didukung dengan 1 program dan 3 kegiatan yaitu sebagai berikut :



Program Keciaptakaryaan dan Pengaturan Jasa Konstruksi, dengan kegiatan :

1. Kegiatan penyediaan prasarana dan sarana air minum dengan pagu sebesar Rp.9.837.500.000,- dengan realisasi Rp. 8.942.950.000,- atau 90,91%.
2. Kegiatan pengembangan sistem penyediaan air minum dan pengelolaan sanitasi (PENDAMPING PANSIMAS) dengan pagu Rp. 2.514.825.000,- dengan realisasi sebesar Rp. 2.298.958.816,- atau 91,42%.
3. Kegiatan penyediaan prasarana dan sarana air minum (DAK REGULER) dengan pagu sebesar Rp. 12.198.718.000,- dengan realisasi sebesar Rp. 11.623.019.639,- atau 95,28%

Tabel 3.27  
Perbandingan Pagu, Realisasi dan SDM Pada Indikator Sasaran 3  
IKU DPUPRP Tahun 2019 Dan Tahun 2020

Program / Kegiatan	Pagu	Realisasi	(%)	Jumlah SDM	
				PNS	PTT
1	2	3	4	5	6
<b>Tahun 2020</b>				9	9
<b>Program Keciaptakaryaan dan Pengaturan Jasa Konstruksi</b>					
Penyediaan Prasarana dan Sarana Air Minum	<b>9.837.500.000</b>	8.942.950.000	90,91		
Pengembangan Sistem Penyediaan Air Minum dan Pengelolaan Sanitasi (Pendamping PANSIMAS)	<b>2.514.825.000</b>	2.298.958.816	91,42		
Penyediaan Prasarana dan Sarana Air Minum (DAK REGULER)	<b>12.198.718.000</b>	11.623.019.639	95,28		
<b>Tahun 2019</b>				9	9
<b>Program Pengembangan Kinerja Pengelolaan Air Minum dan Air Limbah</b>					
Penyediaan Prasarana dan Sarana Air Minum bagi Masyarakat Berpenghasilan Rendah	<b>17.239.100.000</b>	16.321.039.348	94,67		
Pengembangan Sistem Penyediaan Air Minum dan Pengelolaan Sanitasi (Pendamping PANSIMAS)	<b>2.049.999.600</b>	1.970.164.700	96,11		
Penyediaan Prasarana dan Sarana Air Minum bagi Masyarakat Berpenghasilan Rendah (DAK PENUGASAN)	<b>3.174.423.000</b>	2.995.418.785	94,36		
Penyediaan Prasarana dan Sarana Air Minum bagi Masyarakat Berpenghasilan Rendah (DAK Reguler)	<b>1.500.000.000</b>	1.420.574.340	94,70		

Tabel 3.28  
Kegiatan Yang Dilaksanakan Pada Indikator Sasaran 3  
IKU DPUPRP Tahun 2019 Dan Tahun 2020

Kecamatan	2019			2020			
	Lokasi		Volume	Lokasi			Volume
Kecamatan Pelaihari	Pemasangan Jaringan Perpipaan Jl. Empat Lima Pelaihari	Pelaihari	1 jaringan	Kecamatan Pelaihari	Konstruksi Pembuatan Sumur Bor Desa Sumber Mulia	Ds. Sumber Mulia	1 Jaringan
Kecamatan Pelaihari	Pemasangan Jaringan Pipa Layanan Komp. Istana Kita Matah Pelaihari	Matah	1 jaringan	Kecamatan Pelaihari	Konstruksi Pembuatan Sumur Bor Desa Sungai Riam	Ds. Sungai Riam	1 Jaringan
Kecamatan Pelaihari	Pemasangan Jaringan Pipa Layanan Komp. Aura Megah Ambungan Pelaihari	Ambungan	1 jaringan	Kecamatan Pelaihari	Pengoptimalan Jaringan Perpipaan menuju lingkungan RSUD H. Boejasin Baru dan Sekitarnya	Sarang Halang	1 Jaringan
Kecamatan Panyipatan	Pembuatan Sumur Bor Desa Batakan RT.12 Kec. Panyipatan	Batakan RT.12	1 jaringan	Kecamatan Pelaihari	Desa Kampung Baru	Desa Kampung Baru	21 SR
Kecamatan Panyipatan	Pembuatan Sumur Bor Desa Batakan RT.13 Kec. Panyipatan	Batakan RT.13	1 jaringan	Kecamatan Pelaihari	Desa Panjaratan	Desa Panjaratan	45 SR
Kecamatan Panyipatan	Desa Kandangan Baru	Desa Kandangan Baru	75 sr	Kecamatan Pelaihari	Desa Panggung Baru	Desa Panggung Baru	30 SR
Kecamatan Takisung	Desa Sumber Makmur	Desa Sumber Makmur	50 sr	Kecamatan Bajuin	Desa Tebing Siring	Desa Tebing Siring	50 SR
Kecamatan Takisung	Desa Telaga Langsat	Desa Telaga Langsat	30 sr	Kecamatan Bajuin	Desa Pemalongan	Desa Pemalongan	48 SR
Kecamatan Takisung	Desa Batilai	Desa Batilai	60 sr	Kecamatan Panyipatan	Desa Tanjung Dewa	Desa Tanjung Dewa	55 SR
Kecamatan Tambang Ulang	Desa Sungai Pinang	Desa Sungai Pinang	60 sr	Kecamatan Panyipatan	Desa Batu Tungku	Desa Batu Tungku	30 SR
Kecamatan Tambang Ulang	Desa Martadah	Desa Martadah	37 sr	Kecamatan Panyipatan	Desa Batu Mulia	Desa Batu Mulia	20 SR
Kecamatan Bati-bati	Pembuatan Sumur Bor Ponpes Al-Ihsan Desa Bentok Kampung Kec. Bati-Bati	Bentok	1 jaringan	Kecamatan Takisung	Desa Gunung Makmur	Desa Gunung Makmur	51 SR
Kecamatan Bati-bati	Pemasangan Jaringan Perpipaan Jl. Sabrina Desa Nusa Indah Kec. Bati-Bati	Nusa Indah	1 jaringan	Kecamatan Takisung	Desa Benua Tengah	Desa Benua Tengah	50 SR
Kecamatan Bati-bati	Desa Ujung Baru	Desa Ujung Baru	50 sr	Kecamatan Takisung	Desa Benua Lawas	Desa Benua Lawas	30 SR

Kecamatan Bumi makmur	Pemasangan Jaringan Perpipaan Jl. Kencana Desa Kurau Utara Kec.Kurau	Kurau Utara	1 jaringan	Kecamatan Takisung	Desa Telaga Langsung	Desa Telaga Langsung	81	SR
Kecamatan Bumi makmur	Pengembangan Jaringan Perpipaan SPAM Regional desa Kurau Utara Kec. Bumi Makmur Kab. Tanah Laut	Kurau Utara	1 jaringan	Kecamatan Takisung	Desa Sumber Makmur	Desa Sumber Makmur	15	SR
Kecamatan Batu Ampar	Pembuatan Sumur Bor Desa Durian Bungkok RT.5 Kec. Batu Ampar	Durian Bungkok RT.5	1 jaringan	Kecamatan Tambang Ulang	Desa Sungai Jelai	Desa Sungai Jelai	20	SR
Kecamatan Batu Ampar	Pembuatan Sumur Bor Desa Batu Ampar RT.14 Kec. Batu Ampar	Batu Ampar RT.14	1 jaringan	Kecamatan Tambang Ulang	Desa Sungai Pinang	Desa Sungai Pinang	50	SR
Kecamatan Batu Ampar	Desa Durian bungkok	Desa Durian bungkok	50 sr	Kecamatan Tambang Ulang	Desa Martadah Baru	Desa Martadah Baru	50	SR
Kecamatan Batu Ampar	Desa Tajau Pecah	Desa Tajau Pecah	45 sr	Kecamatan Bati-bati	Desa Kait-Kait	Desa Kait-Kait	40	SR
Kecamatan Batu Ampar	Desa Damit Hulu	Desa Damit Hulu	30 sr	Kecamatan Bati-bati	Desa Mekar Sari	Desa Mekar Sari	50	SR
Kecamatan Batu Ampar	Desa Damit	Desa Damit	30 sr	Kecamatan Batu Ampar	Konstruksi Pembuatan Sumur Bor Desa Pantai Linuh RT. 12 Kec. Batu Ampar	Ds. Pantai Linuh RT. 12	1	Jaringan
Kecamatan Batu Ampar	Desa Jilatan Alur	Desa Jilatan Alur	50 sr	Kecamatan Batu Ampar	Konstruksi Pembuatan Sumur Bor Desa Gunung Mas RT. 09 Kec. Batu Ampar	Ds. Gunung Mas	1	Jaringan
Kecamatan Jorong	Pemasangan Jaringan Pipa Distribusi/Layanan Asam-Asam Kec. Jorong	Asam Asam	1 jaringan	Kecamatan Batu Ampar	Konstruksi Pembuatan Sumur Bor Desa Durian Bungkok RT. 20 Kec. Batu Ampar	Ds. Durian Bungkok	1	Jaringan
Kecamatan Jorong	Desa sabuhur	Desa sabuhur	30 sr	Kecamatan Batu Ampar	Konstruksi Pembuatan Sumur Bor Desa Batu Ampar Kec. Batu Ampar	Ds. Batu Ampar	1	Jaringan
Kecamatan Jorong	Desa Asam-Asam	Desa Asam-Asam	50 sr	Kecamatan Batu Ampar	Desa Jilatan	Desa Jilatan	54	SR
Kecamatan Jorong	Pengembangan Jaringan Perpipaan SPAM IKK Asam-asam Desa Asam-asam Kec. Jorong Kab. Tanah Laut	Asam-asam	1 Jaringan	Kecamatan Batu Ampar	Desa Ambawang	Desa Ambawang	35	SR
Kecamatan Kintap	Desa kintap Kecil	Desa kintap Kecil	50 sr	Kecamatan Jorong	Desa Simpang Empat Sungai Baru	Desa Simpang Empat Sungai Baru	50	SR
Kecamatan Kintap	Desa Riam Adungan	Desa Riam Adungan	60 sr	Kecamatan Jorong	Desa Karang Rejo	Desa Karang Rejo	20	SR
Kecamatan Kintap	Desa Salaman	Desa Salaman	40 sr	Kecamatan Jorong	Desa Jorong	Desa Jorong	15	SR
Kecamatan Kintap	Desa Sumber Jaya	Desa Sumber Jaya	100 sr	Kecamatan Kintap	Desa Sumber Jaya	Desa Sumber Jaya	100	SR
Kecamatan Kintap	Desa Bukit Mulia	Desa Bukit Mulia	50 sr	Kecamatan Kintap	Desa Pandan Sari	Desa Pandan Sari	20	SR
Kecamatan Kurau	Perluasan Sambungan Rumah Desa	Padang Luas	1 jaringan	Kecamatan Kintap	Desa Muara Kintap	Desa Muara Kintap	100	SR

	Padang Luas Kec. Kurau							
				Kecamatan Kintap	Desa Kebun Raya	Desa Kebun Raya	40	SR
				Kecamatan Kintap	Desa Bukit Mulya	Desa Bukit Mulya	50	SR

b. Persentase rumah tangga yang memiliki sanitasi yang layak.

Realisasi indikator kinerja persentase rumah tangga yang memiliki sanitasi yang layak tahun 2020 juga mengalami penurunan dibandingkan dengan tahun 2019. Dimana tahun 2020 terealisasi sebesar 0,18% sedangkan tahun 2019 terealisasi sebesar 51,65% dari yang masing-masing ditargetkan, sehingga dapat dilihat bahwa realisasi kinerja persentase rumah tangga yang memiliki sanitasi yang layak adalah menurun sebesar 51,47%.

Untuk mencapai indikator ini pada tahun 2020 didukung dengan 1 program dan 3 kegiatan yaitu sebagai berikut :

Program Keciaptakaryaan dan Pengaturan Jasa Konstruksi, dengan kegiatan :

1. Kegiatan penyediaan prasarana dan sarana air limbah dengan pagu sebesar Rp.10.206.862.500,- dengan realisasi Rp. 9.192.349.739,- atau 90,06%.
2. Kegiatan pengembangan sistem penyediaan air minum dan pengelolaan sanitasi (PENDAMPING PANSIMAS) dengan pagu Rp. 2.514.825.000,- dengan realisasi sebesar Rp. 2.298.958.816,- atau 91,42%.
3. Kegiatan penyediaan prasarana dan sarana air limbah (DAK) dengan pagu sebesar Rp. 2.640.000.000,- dengan realisasi sebesar Rp. 2.628.000.000,- atau 99,55%

Tabel 3.29  
Perbandingan Pagu, Realisasi dan SDM Pada Indikator Sasaran 3  
IKU DPUPRP Tahun 2019 Dan Tahun 2020

Program / Kegiatan	Pagu	Realisasi	(%)	Jumlah SDM	
				PNS	PTT
1	2	3	4	5	6
<b>Tahun 2020</b>				<b>9</b>	<b>9</b>
<b>Program Keciaptakaryaan dan Pengaturan Jasa Konstruksi</b>					
Penyediaan Prasarana dan Sarana Air Limbah	<b>10.206.862.500</b>	9.192.349.739	90,06		
Pengembangan Sistem Penyediaan Air Minum dan Pengelolaan Sanitasi (Pendamping PANSIMAS)	<b>2.514.825.000</b>	2.298.958.816	91,42		

Penyediaan Prasarana dan Sarana Air Limbah (DAK)	2.640.000.000	2.628.000.000	99,55		
<b>Tahun 2019</b>				<b>9</b>	<b>9</b>
<b>Program Pengembangan Kinerja Pengelolaan Air Minum dan Air Limbah</b>					
Pengembangan Sistem Penyediaan Air Minum dan Pengelolaan Sanitasi (Pendamping PAMSIMAS)	2.049.999.600	1.970.164.700	96,11		
Penyediaan Prasarana dan Sarana Air Limbah (DAK Reguler)	2.704.890.990	2.703.890.990	99,96		

Tabel3.30  
Kegiatan Yang Dilaksanakan Pada Indikator Sasaran 3  
IKU DPUPRP Tahun 2019 Dan Tahun 2020

Kecamatan	2019			2020			
	Lokasi		Volume		Lokasi		Volume
Kecamatan Pelaihari	Pembuatan Drainase Sumber Mulia Rt. 3,5,10 Kec. Pelaihari	Sumber Mulia Rt.3,5,10	200	M1	Kecamatan Pelaihari	Pembuatan Drainase Jl. Beramban Raya RT. 21 RW. 7 Kec. Pelaihari	200 m1
Kecamatan Pelaihari	Pembuatan Drainase Jl. Dharma samping Mesjid Syuhada Pelaihari	Jl. Dharma	100	M1	Kecamatan Pelaihari	Pembuatan Drainase Perkotaan Disamping Taman Mina Tirta Kec. Pelaihari	200 m1
Kecamatan Pelaihari	Pembuatan Drainase di Lingkungan Pasar Pelaihari	Pasar Pelaihari	201	M1	Kecamatan Pelaihari	Rehabilitasi Drainase Jl. Keramat dan Jl. Sapta Marga Kec. Pelaihari	200 m1
Kecamatan Pelaihari	Pembuatan Drainase Jl. Matah komp. Perumahan Sinar Alam Takisung Permai RT.09 RW.04 Kel. Karang Taruna Kec. Pelaihari	Matah	201	M1	Kecamatan Pelaihari	Pembuatan Drainase Perkotaan Depan MIN 2 Kec. Pelaihari	160 m1
Kecamatan Pelaihari	Pembuatan Drainase Komplek Al That Jl. Al Fatah Kel. Pelaihari	Jl. Al Fatah	201	M1	Kecamatan Pelaihari	Pembuatan Drainase Jalan Tiang Aji Kel. Angsau Kec. Pelaihari	182 m1
Kecamatan Pelaihari	Pembangunan IPAL Kap. 30ltr/detik IKK Pelaihari dan Sarana Penunjang	Pelaihari	1	jaringan	Kecamatan Pelaihari	Rehabilitasi Drainase Jalan Dua Mas Putera Kel. Angsau Kec. Pelaihari	182 m1
Kecamatan Pelaihari	Pembangunan Tangki Septic Skala Komunal (5-10 KK) Desa Ujung Batu Kec.Pelaihari	Ujung Batu	6	unit	Kecamatan Pelaihari	Pembuatan Drainase Sarang Halang Kec. Pelaihari	182 m1
Kecamatan Bajuin	Pembuatan Drainase Ds. Ketapang RT.2 & RT.3 Kec. Bajuin	Ketapang	802	M1	Kecamatan Pelaihari	Pembuatan Drainase Jalan Telaga Daim Kelurahan Karang Taruna	182 m1
Kecamatan Panyipatan	Pembuatan Drainase Dusun 1,2 Desa Bumi Asih Kec. Panyipatan	Panyipatan	300	M1	Kecamatan Pelaihari	Pembuatan Drainase RW. 03 Matah Kelurahan Karang Taruna	182 m1
Kecamatan Bati-bati	Pembangunan Tangki Septic Skala Komunal (5-10 KK) Desa Bati-Bati Kec.Bati-Bati	Bati-Bati	6	unit	Kecamatan Pelaihari	Pembuatan Drainase Desa Sungai Riam Kec. Pelaihari	182 m1
Kecamatan Bati-bati	Pembangunan Tangki Septic Skala Komunal (5-10 KK) Desa Banua Raya Kec.Bati-Bati	Banua Raya	6	unit	Kecamatan Pelaihari	Pembuatan Drainase Desa Kampung Baru Kec. Pelaihari	182 m1
Kecamatan Bati-bati	Pembangunan Tangki Septic Skala Komunal (5-10 KK) Desa Pandahan Kec.Bati-Bati	Pandahan	6	unit	Kecamatan Pelaihari	Pembuatan Drainase Jalan Mataram Desa Bumi Jaya Kec. Pelaihari	182 m1
Kecamatan Bumi makmur	Pembangunan Tangki Septic Skala Komunal (5-10 KK) Desa Sungai Rasau Kec.Bumi Makmur	Sungai Rasau	6	unit	Kecamatan Pelaihari	Pembuatan Drainase Jalan Bhakti Kel. Karang Taruna Kec. Pelaihari	182 m1
Kecamatan Bumi makmur	Pembangunan Tangki Septic Skala Komunal (5-10 KK) Desa Pantai Harapan Kec.Bumi Makmur	Pantai harapan	6	unit	Kecamatan Pelaihari	Pembuatan Drainase Komplek Pondok Safira Desa Pemuda Kec. Pelaihari	182 m1

Kecamatan Batu Ampar	Pembuatan Drainase Jalan Poros Desa Pantai Linuh Kec. Batu Ampar	Pantai Linuh	451	M1	Kecamatan Pelaihari	Pembuatan Drainase RT. 12 Kel. Karang Taruna Kec. Pelaihari	Karang Taruna RT. 12	182	m1
Kecamatan Batu Ampar	Pembuatan Drainase Jalan Poros Desa Batu Ampar Kec. Batu Ampar	Batu Ampar	501	M1	Kecamatan Pelaihari	Pembuatan Drainase Jalan Al-Fatah RT. 27 Kec. Pelaihari	Jl. Al-Fatah RT.27	182	m1
Kecamatan Batu Ampar	Pembuatan Drainase Desa Damit Hulu RT. 10/12 Kec. Batu Ampar	Damit Hulu RT.10/12	300	M1	Kecamatan Pelaihari	Pembuatan Drainase Jalan Kijang Putih Kec. Pelaihari	Jl. Kijang Putih	182	m1
Kecamatan Batu Ampar	Pembuatan Drainase Desa Damit Hulu Kec. Batu Ampar	Damit Hulu	501	M1	Kecamatan Takisung	Pembuatan Drainase RT. 15 Desa Benua Tengah Kec. Takisung	Desa Benua Tengah	150	m1
Kecamatan Batu Ampar	Pembuatan Drainase Jalan Poros Ds. Gunung Melati Kec. Batu Ampar	Gunung Melati	300	M1	Kecamatan Takisung	Pembuatan Drainase RT. 4 Desa Banua Tengah Kec. Takisung	Desa Benua Tengah	200	m1
Kecamatan Batu Ampar	Pembuatan Drainase Ds. Gunung Mas Kec. Batu Ampar	Gunung Mas	300	M1	Kecamatan Takisung	Pembuatan Drainase Desa Ranggung Kec. Takisung	Desa Ranggung	182	m1
Kecamatan Jorong	Pembuatan Drainase Jalan Ilir RT. 5/02 Ds. Asam-Asam Kec. Jorong	Asam-asam	200	M1	Kecamatan Takisung	Pembangunan tangki septik skala komunal (5-10 KK) Desa Kuala Tambangan Kec. Takisung	Desa Kuala Tambangan	5	unit
Kecamatan Kintap	Pembuatan Saluran Drainase Jalan Poros Dusun I s.d IV Kec. Kintap	Dusun I s.d IV	802	M1	Kecamatan Tambang Ulang	Pembuatan Drainase RT. 3 Desa Sungai Pinang Kec. Tambang Ulang	Ds. Sungai Pinang	150	m1
					Kecamatan Tambang Ulang	Pembuatan Drainase Jalan Dusun Plasma Desa Pulau Sari Kec. Tambang Ulang	Ds. Pulau Sari	182	m1
					Kecamatan Bati-bati	Pembuatan drainase Jalan Teluk Raung Banyu Irang Kec. Bati-Bati	Jl. Teluk Raung Sungai Irang	200	m1
					Kecamatan Bati-bati	Pembuatan Drainase Jalan Poros Desa Kait-Kait Kec. Bati-Bati	Desa Kait-Kait	200	m1
					Kecamatan Bati-bati	Pembuatan Drainase Desa Kait - Kait Kec. Bati-Bati	Desa Kait-Kait	200	m1
					Kecamatan Bati-bati	Pembuatan Drainase Desa Kait-kait Baru Kec. Bati-Bati	Desa Kait-kait Baru	182	m1
					Kecamatan Bumi makmur	Pembangunan tangki septik skala komunal (5-10 KK) Desa Handil Suruk Kec. Bumi Makmur	Desa Handil Suruk	5	unit
					Kecamatan Bumi makmur	Pembangunan tangki septik skala komunal (5-10 KK) Desa Handil Gayam Kec. Bumi Makmur	Desa Handil Gayam	5	unit
					Kecamatan Bumi makmur	Pembangunan tangki septik skala komunal (5-10 KK) Desa Handil Babirik Kec. Bumi Makmur	Desa Handil Babirik	5	unit
					Kecamatan Batu Ampar	Pembuatan Drainase Jalan Poros/Siring Gunung Mas Kec. Batu Ampar	Gunung Mas	375	m1
					Kecamatan Batu Ampar	Konsultan Pengawas Pembuatan Drainase Jalan Poros/Siring Gunung Mas Kec. Batu Ampar	Gunung Mas	1	dok
					Kecamatan Batu Ampar	Pembuatan Drainase Jalan Poros Desa Tajau Mulya Kec. Batu Ampar	Desa Tajau Mulya	200	m1
					Kecamatan Batu Ampar	Pembuatan Drainase Jalan Poros Desa Bluru Kec. Batu Ampar	Bluru	375	m1
					Kecamatan Batu Ampar	Pembuatan Drainase Desa Batu Ampar Kec. Batu Ampar	Batu Ampar	200	m1
					Kecamatan Batu Ampar	Pembuatan Drainase Jalan Poros Desa Pantai Linuh Kec. Batu Ampar	Desa Pantai Linuh	375	m1
					Kecamatan Batu Ampar	Pembuatan Drainase Depan SDN Damit 3 Kec. Batu Ampar	Ds. Damit	100	m1
					Kecamatan Jorong	Pembuatan Drainase Desa Batalang Kec. Jorong	Desa Batalang	150	m1

	Kecamatan Jorong	Pembangunan tangki septik skala komunal (5-10 KK) Desa Swarangan Kec. Jorong	Desa Swarangan	5 unit
	Kecamatan Kintap	Pembuatan Drainase Jalan Poros Dusun I Desa Kintap Kec. Kintap	Desa Kintap	200 m1
	Kecamatan Kintap	Pembuatan Drainase Jalan Poros Dusun II Desa Kintap Kec. Kintap	Desa Kintap	200 m1
	Kecamatan Kintap	Pembangunan tangki septik skala komunal (5-10 KK) Desa Pasir putih Kec. Kintap	Desa Pasir Putih	5 unit
	Kecamatan Kintap	Pembangunan tangki septik skala komunal (5-10 KK) Desa Kintap Kec. Kintap	Desa Kintap	5 unit

### 3. Analisa Peningkatan dan Penurunan Kinerja.

Dari penjelasan diatas dapat dikatakan bahwa pada indikator kinerja persentase rumah tangga yang mendapat air minum yang aman dan indikator kinerja persentase rumah tangga yang memiliki sanitasi yang layak tahun 2020 mengalami penurunan, hal ini dikarenakan adanya pengurangan anggaran/refocusing anggaran, sehingga berakibat ada beberapa kegiatan yang tidak bisa dilaksanakan atau dibatalkan, begitu juga adanya pengurangan anggaran DAK dari pemerintah pusat.

Beberapa hal yang menjadi permasalahan dalam pencapaian indikator diatas diantaranya :

1. Terbatasnya anggaran yang diberikan akibat adanya pandemi covid 19 sehingga ada beberapa kegiatan yang sudah ditargetkan tidak bisa dilaksanakan/dibatalkan.
2. Adanya perubahan regulasi yang melibatkan perubahan segmentasi paket pelaku jasa konstruksi membuat keterlambatan penyesuaian aturan pelaksanaan pemilihan penyedia
3. Sumber daya manusia yang berkaitan dengan kegiatan tersebut tidak semuanya mumpuni, dikarenakan prinsip kegiatan adalah sebagian swakelola

Upaya-upaya yang dilakukan dalam mengatasi permasalahan diatas diantaranya :

1. Memaksimalkan anggaran yang ada, menyelesaikan seluruh pekerjaan yang sudah ditargetkan dan direncanakan.
2. Segera melakukan penyesuaian aturan pelaksanaan kegiatan.
3. Memaksimalkan sumber daya manusia yang ada dengan memaksimalkan PTT yang dimiliki.

#### SASARAN 4 : Meningkatnya Persentase Kesesuaian Ruang Dengan RTRW.

Sasaran meningkatnya persentase kesesuaian ruang dengan RTRW diukur dengan 1 (satu) indikator, yang realisasi dan capaian kinerja tahun 2020 dapat dilihat pada tabel dibawah ini :

Tabel 3.31  
Realisasi dan Capaian Indikator Sasaran 4 IKU DPUPRP Tahun 2020

No	Indikator Kinerja Utama	Satuan	Tahun 2020		
			Target	Realisasi	Capaian %
1	Persentase kesesuaian ruang dengan RTRW	Persentase	84	84	100%

##### 1. Perbandingan Realisasi dengan Target.

Pencapaian indikator kinerja persentase kesesuaian ruang dengan RTRW tahun 2020 terealisasi sebesar 100% dari yang ditargetkan sebesar 84%, sehingga dapat dilihat bahwa capaian kinerja persentase kesesuaian ruang dengan RTRW adalah sebesar 100%.

Sedangkan realisasi kinerja dari tahun 2019 sampai dengan tahun 2020 dapat dilihat pada tabel dibawah ini :

Tabel 3.32  
Perbandingan Realisasi Kinerja Indikator Sasaran 4 IKU DPUPRP

No	Indikator Kinerja Utama	Satuan	2019	2020		
			Realiasi	Target	Realisasi	Capaian %
1	Persentase kesesuaian ruang dengan RTRW	Persentase	100	84	84	100%

##### 2. Perbandingan Realisasi dengan Realisasi Terkait.

Realisasi indikator kinerja persentase kesesuaian ruang dengan RTRW tahun 2020 sama dengan realisasi kinerja tahun 2019, yaitu sebesar 100% dari yang masing-masing ditargetkan, sehingga dapat dilihat bahwa realisasi kinerja persentase kesesuaian ruang dengan RTRW adalah tetap.

Untuk mencapai indikator ini pada tahun 2020 didukung dengan 1 program dan 3 kegiatan yaitu sebagai berikut :

Program Perencanaan, Pemanfaatan, dan Pengendalian Tata Ruang, dengan kegiatan :



1. Kegiatan Perencanaan Tata Ruang dengan pagu sebesar Rp. 635.575.500,- dengan realisasi Rp. 573.432.600,- atau 90,22%.
2. Kegiatan Pemanfaatan Tata Ruang dengan pagu sebesar Rp. 625.029.100,- dengan realisasi sebesar Rp. 450.744.000,- atau 72,12%.
3. Kegiatan Pengendalian Tata Ruang dengan pagu sebesar Rp. 495.180.000,- dengan realisasi sebesar Rp. 438.127.000,- atau 88,48%.

Tabel 3.33  
Perbandingan Pagu, Realisasi dan SDM Pada Indikator Sasaran 4  
IKU DPUPRP Tahun 2019 dan Tahun 2020

Program / Kegiatan	Pagu	Realisasi	(%)	Jumlah SDM	
				PNS	PTT
1	2	3	4	5	6
<b>Tahun 2020</b>				<b>7</b>	<b>2</b>
<b>Program Perencanaan, Pemanfaatan, dan Pengendalian Tata Ruang</b>					
Kegiatan Perencanaan Tata Ruang	<b>635.575.500</b>	573.432.600	90,22		
Kegiatan Pemanfaatan Tata Ruang	<b>625.029.100</b>	450.744.000	72,12		
Kegiatan Pengendalian Tata Ruang	<b>495.180.000</b>	438.127.000	88,48		
<b>Tahun 2019</b>				<b>8</b>	<b>2</b>
<b>Program Perencanaan Tata Ruang</b>					
Sosialisasi Peraturan Perundangan-undangan tentang Rencana Tata Ruang	<b>56.677.150</b>	38.708.100	68,30		
Penyusunan Rencana Detail Tata Ruang Kawasan	<b>1.661.928.550</b>	1.142.455.697	68,74		
Rapat Koordinasi tentang Rencana Tata Ruang	<b>19.511.700</b>	19.189.900	98,35		

Tabel 3.34  
Kegiatan Yang Dilaksanakan Pada Indikator Sasaran 4  
IKU DPUPRP Tahun 2019 dan Tahun 2020

Kecamatan	2019		2020	
	Lokasi	Volume	Lokasi	Volume
Kecamatan Pelaihari	Desa Ambungan	1 Dokumen Pertek	Desa Pemuda	3 Dokumen Pertek
	Kelurahan Karang Taruna	4 Dokumen Pertek	Kelurahan Karang Taruna	3 Dokumen Pertek
	Desa Panggung	1 Dokumen Pertek	Desa Panggung	2 Dokumen Pertek

	Kelurahan Pelaihari	3 Dokumen Pertek	Kelurahan Angsau	8 Dokumen Pertek
	Desa Pemuda	2 Dokumen Pertek	Desa Sungai Riam	1 Dokumen Pertek
	Kelurahan Sarang Halang	6 Dokumen Pertek	Kelurahan Pelaihari	2 Dokumen Pertek
	Kelurahan Angsau	3 Dokumen Pertek	Kelurahan Sarang Halang	2 Dokumen Pertek
Kecamatan Bajuin	Desa Pemalongan	1 Dokumen Pertek	Desa Pemalongan	1 Dokumen Pertek
	Desa Tanjung	2 Dokumen Pertek	Desa Bajuin	3 Dokumen Pertek
	Desa Tirtajaya	2 Dokumen Pertek		
Kecamatan Panyipatan	Desa Sukaramah	1 Dokumen Pertek	Desa Panyipatan	3 Dokumen Pertek
Kecamatan Takisung	Desa Sumber Makmur	1 Dokumen Pertek	Desa Sumber Makmur	1 Dokumen Pertek
			Desa Takisung	1 Dokumen Pertek
			Desa Gunung Makmur	1 Dokumen Pertek
Kecamatan Tambang Ulang	Desa Pulai Sari	2 Dokumen Pertek	Desa Sungai Jelai	1 Dokumen Pertek
	Desa Sungai Pinang	2 Dokumen Pertek	Desa Martadah	4 Dokumen Pertek
	Desa Martadah	2 Dokumen Pertek	Desa Sungai Pinang	2 Dokumen Pertek
			Desa Gunung Raja	1 Dokumen Pertek
			Desa Martadah Baru	1 Dokumen Pertek
Kecamatan Bati-bati	Desa Ujung	5 Dokumen Pertek	Desa Liang Anggang	5 Dokumen Pertek
	Desa Nusa Indah	4 Dokumen Pertek	Desa Banyu Irang	3 Dokumen Pertek
	Desa Sambangan	1 Dokumen Pertek	Desa Nusa Indah	3 Dokumen Pertek
	Desa Liang Anggang	3 Dokumen Pertek	Desa Liang Anggang	2 Dokumen Pertek
	Desa Bentok Kampung	3 Dokumen Pertek	Desa Bentok Kampung	2 Dokumen Pertek
1 Dokumen Pertek	Kelurahan Bati-Bati	1 Dokumen Pertek	Desa Benua Raya	1 Dokumen Pertek
	Desa Ujung Baru	3 Dokumen Pertek	Desa Bentok Darat	1 Dokumen Pertek
	Desa Banyu Irang	3 Dokumen Pertek	Desa Ujung Baru	3 Dokumen Pertek
			Desa Sambangan	1 Dokumen Pertek
1 Dokumen Pertek Kecamatan Bumi makmur	Desa Bumi Harapan	1 Dokumen Pertek	Desa Bumi Makmur	1 Dokumen Pertek
Kecamatan Batu Ampar	Desa Damit Hulu	5 Dokumen Pertek	Desa Batu Ampar	1 Dokumen Pertek
	Desa Pantai Linuh	1 Dokumen Pertek	Desa Damit	3 Dokumen Pertek
	Desa Ambawang	1 Dokumen Pertek	Desa Jilatan Alur	2 Dokumen Pertek
	Desa Jilatan	2 Dokumen Pertek	Desa Tajau Pecah	3 Dokumen Pertek
	Desa Tajau Pecah	2 Dokumen Pertek	Desa Ambawang	1 Dokumen Pertek
	Desa Tajau Mulia	1 Dokumen Pertek	Desa Damit Hulu	2 Dokumen Pertek

	Desa Damit	1 Dokumen Pertek	Desa Pantai Linuh	1 Dokumen Pertek
Kecamatan Jorong	Desa Asam - Asam	2 Dokumen Pertek	Desa Simpang Empat Sungai Baru	4 Dokumen Pertek
	Desa Sabuhur	1 Dokumen Pertek	Desa Jilatan Alur	2 Dokumen Pertek
	Desa Jorong	1 Dokumen Pertek	Desa Jorong	5 Dokumen Pertek
			Desa Sabuhur	3 Dokumen Pertek
			Desa Asam-Asam	1 Dokumen Pertek
			Desa Asri Mulya	1 Dokumen Pertek
			Desa Swarangan	1 Dokumen Pertek
Kecamatan Kintap	Desa Muara Kintap	2 Dokumen Pertek	Desa Pandan Sari	3 Dokumen Pertek
	Desa Kintap Kecil	1 Dokumen Pertek	Desa Kintapura	1 Dokumen Pertek
	Desa Riam Adungan	2 Dokumen Pertek	Desa Sungai Cuka	3 Dokumen Pertek
			Desa Muara Kintap	3 Dokumen Pertek
			Desa Salaman	1 Dokumen Pertek
Kecamatan Kurau	Desa Ranggung	1 Dokumen Pertek	Desa Sungai Bakau	1 Dokumen Pertek
			Desa Padang Luas	1 Dokumen Pertek
			Desa Kurau	1 Dokumen Pertek

### 3. Analisa Peningkatan dan Penurunan Kinerja.

Realisasi yang dicapai tahun 2020 sama dengan tahun sebelumnya, dimana Pemerintah Kabupaten Tanah Laut hanya berupaya mempertahankan persentase kesesuaian tata ruang wilayah dengan RTRW Kabupaten dari target yang ada.

Dalam pencapaian indikator diatas beberapa permasalahan yang dihadapi yaitu bahwa beberapa pembangunan yang dilaksanakan sebelum Perda RTRW disahkan di tahun 2016. Upaya-upaya yang dilakukan dalam mengatasi permasalahan tersebut diantaranya :

1. Melakukan penyesuaian melalui peninjauan kembali RTRW tahun 2021
2. Membangun komitmen antar SKPD terkait agar segala bentuk perizinan yang menggunakan perencanaan tata ruang sesuai dengan Perda RTRW baik itu izin lingkungan maupun IMB
3. setiap pembangunan yang dilaksanakan di Kabupaten Tanah Laut sesuai dengan Perda RTRW yang sudah ditetapkan.

### SASARAN 5 : Meningkatnya Pemanfaatan Tanah Negara Oleh Masyarakat, Swasta Dan Pemerintah Daerah Untuk Pembangunan.

Sasaran meningkatnya pemanfaatan tanah negara oleh masyarakat, swasta dan pemerintah daerah untuk pembangunan diukur melalui 1 (satu) indikator, yang realisasi dan capaian kinerja tahun 2020 dapat dilihat pada tabel dibawah ini :

Tabel 3.35  
Realisasi dan Capaian Indikator Sasaran 5 IKU DPUPRP Tahun 2020

No	Indikator Kinerja Utama	Satuan	Tahun 2020		
			Target	Realisasi	Capaian %
1	Persentase teridentifikasinya tanah Negara oleh masyarakat, swasta dan pemerintah daerah untuk pembangunan	Persentase	100	60	60%

#### 1. Perbandingan Realisasi dengan Target.

- a. Persentase teridentifikasinya tanah Negara oleh masyarakat, swasta dan pemerintah daerah untuk pembangunan.

Pencapaian indikator kinerja persentase teridentifikasinya tanah negara oleh masyarakat, swasta dan pemerintah daerah untuk pembangunan tahun 2020 terealisasi sebesar 60% dari yang ditargetkan sebesar 100%, sehingga dapat dilihat bahwa capaian kinerja teridentifikasinya tanah negara oleh masyarakat, swasta dan pemerintah daerah untuk pembangunan adalah sebesar 60%.

Sedangkan realisasi kinerja dari tahun 2019 sampai dengan tahun 2020 dapat dilihat pada tabel dibawah ini :

Tabel 3.36  
Perbandingan Realisasi Kinerja Indikator Sasaran 5 IKU DPUPRP

No	Indikator Kinerja Utama	Satuan	2019	2020		
			Realiasi	Target	Realisasi	Capaian %
1	Persentase teridentifikasinya tanah Negara oleh masyarakat, swasta dan pemerintah daerah untuk pembangunan	Persentase	100	100	60	60%

#### 2. Perbandingan Realisasi dengan Realisasi Terkait.

Realisasi indikator kinerja persentase teridentifikasinya tanah negara oleh masyarakat swasta dan pemerintah daerah untuk pembangunan tahun 2020

mengalami peningkatan dibandingkan dengan tahun 2019 dimana tahun 2020 teralisasi sebesar 60, sedangkan tahun 2019 terealisasi sebesar 100%, sehingga dapat dilihat bahwa realisasi kinerja persentase teridentifikasinya tanah negara oleh masyarakat, swasta dan pemerintah daerah untuk pembangunan adalah menurun sebesar 100%.

Untuk mencapai indikator ini pada tahun 2020 didukung dengan 1 program dan 4 kegiatan yaitu sebagai berikut :

Program Administrasi Tata Guna Tanah Dan Fasilitas Umum, dengan kegiatan :

1. Kegiatan Inventarisasi Tanah Pemerintah Daerah dan Fasilitas Umum  
Rp. 38.575.000,- dengan realisasi Rp. 573.432.600,- atau 55,06%.

Tabel 3.37  
Perbandingan Pagu, Realisasi dan SDM Pada Indikator Sasaran 5  
IKU DPUPRP tahun 2019 Dan Tahun 2020

Program / Kegiatan	Pagu	Realisasi	(%)	Jumlah SDM	
				PNS	PTT
1	2	3	4	5	6
<b>Tahun 2020</b>				4	3
<b>Program Administrasi Tata Guna Tanah dan Fasilitas Umum</b>					
Kegiatan Inventarisasi Tanah Pemerintah Daerah dan Fasilitas Umum	38.575.000	21.240.000	55,06		
<b>Tahun 2019</b>				4	2
<b>Program Penataan Tata Guna Tanah</b>					
Inventarisasi Tanah Pemerintah Daerah dan Fasilitas Umum	53.710.000	13.575.000	25,27		

Tabel 3.38  
Kegiatan Yang Dilaksanakan Pada Indikator Sasaran 5  
IKU DPUPRP Tahun 2019 Dan Tahun 2020

2019		2020	
Nama Dokumen	Volume	Nama Dokumen	Volume
Dokumen inventarisasi asset tanah pemerintah Daerah pada Kecamatan Pelaihari	2 Dokumen	Dokumen inventarisasi asset tanah pemerintah Daerah pada kecamatan Bajuin	1 Dokumen
Dokumen inventarisasi asset tanah pemerintah Daerah pada kecamatan Bajuin	1 Dokumen		
Dokumen inventarisasi asset tanah pemerintah Daerah pada Kecamatan Bati-Bati	1 Dokumen		

## 2. Analisa Peningkatan dan Penurunan Kinerja.

Penurunan realisasi kinerja tahun 2020 hal ini dikarenakan tupoksi kegiatan pembuatan surat rekomendasi IPPT sekarang berada pada PTSP, selain itu kurangnya redistribusi dari BPN.

Beberapa hal yang menjadi permasalahan dalam pencapaian indikator diatas diantaranya :

1. Kurangnya fasilitas transportasi dalam melaksanakan kegiatan ke lapangan.
2. Kurangnya personil tenaga ukur dilapangan
3. Kurangnya data terkait lokasi asset dan fasilitas umum pemerintah daerah.

Upaya-upaya yang dilakukan dalam mengatasi permasalahan diatas diantaranya :

1. Meminjam fasilitas bidang lain atau menggunakan fasilitas pribadi.
2. Menambah waktu pengukuran dilapangan.
3. Berkoordinasi terkait data asset pemerintah daerah dengan BPKAD dan Kantor BPN Kabupaten Tanah Laut.

### **SASARAN 6 : Meningkatnya Penyelesaian Konflik/Sengketa Tanah Pemerintah Di Kabupaten Tanah Laut.**

Sasaran meningkatnya penyelesaian konflik/sengketa tanah pemerintah di Kabupaten Tanah Laut diukur melalui 1 (satu) indikator, yang realisasi dan capaian kinerja dapat dilihat pada tabel dibawah ini :

Tabel 3.39  
Realisasi dan Capaian Indikator Sasaran 6 IKU DPUPRP Tahun 2020

No	Indikator Kinerja Utama	Satuan	Tahun 2020		
			Target	Realisasi	Capaian %
1	Persentase terfasilitasinya konflik/sengketa tanah pemerintah	Persentase	100	50	50%

#### 1. Perbandingan Realisasi dan Target.

- a. Persentase terfasilitasinya konflik/sengketa tanah pemerintah.

Pencapaian indikator kinerja persentase terfasilitasinya konflik/sengketa tanah pemerintah tahun 2020 terealisasi sebesar 50% dari yang ditargetkan sebesar 100%, sehingga dapat dilihat bahwa capaian kinerja terfasilitasinya konflik/sengketa tanah pemerintah adalah sebesar 50%.

Sedangkan realisasi kinerja dari tahun 2019 sampai dengan tahun 2020 dapat dilihat pada tabel dibawah ini :

Tabel 3.40  
Perbandingan Realisasi Kinerja Indikator Sasaran 6 IKU DPUPRP

No	Indikator Kinerja Utama	Satuan	Realiasi	2020		
			2019	Target	Realisasi	Capaian %
1	Persentase terfasilitasinya konflik/sengketa tanah pemerintah	Persentase	33,33	100	50	50%

## 2. Perbandingan Realisasi dengan Realisasi Terkait.

### a. Persentase terfasilitasinya konflik/sengketa tanah pemerintah.

Realisasi kinerja indikator persentase terfasilitasinya konflik/sengketa tanah pemerintah tahun 2020 mengalami peningkatan dibandingkan dengan tahun 2019, dimana tahun 2020 terealisasi sebesar 50%, sedangkan tahun 2019 terealisasi sebesar 33,33% dari yang masing-masing ditargetkan, sehingga dapat dilihat bahwa realisasi kinerja persentase terfasilitasinya konflik/sengketa tanah pemerintah adalah meningkat sebesar 16,67.

Untuk mencapai indikator ini pada tahun 2020 didukung dengan 1 program dan 1 kegiatan yaitu sebagai berikut :

Program Administrasi Tata Guna Tanah Dan Fasilitas Umum, dengan kegiatan :

1. Kegiatan Fasilitas Penyelesaian Konflik-Konflik Pertanahan Rp. 52.341.000,- dengan realisasi Rp.9.447.000,- atau 18,05%.

Tabel 3.41  
Perbandingan Pagu, Realisasi dan SDM Pada Indikator Sasaran 6  
IKU DPUPRP Tahun 2019 Dan Tahun 2020

Program / Kegiatan	Pagu	Realisasi	(%)	Jumlah SDM	
				PNS	PTT
1	2	3	4	5	6
Tahun 2020				4	3

<b>Program Administrasi Tata Guna Tanah dan Fasilitas Umum</b>					
Kegiatan Penataan Penguasaan, Pemilikan, Penggunaan dan Pemanfaatan Tanah	<b>41.059.000</b>	20.949.000	51,02		
Kegiatan Inventarisasi Tanah Pemerintah Daerah dan Fasilitas Umum	<b>38.575.000</b>	21.240.000	55,06		
Kegiatan Toponomi/ Penamaan Rupa Unsur Administrasi Pemerintahan	<b>38.794.000</b>	33.609.000	86,63		
Kegiatan Fasilitas Penyelesaian Konflik-Konflik Pertanahan	<b>52.341.000</b>	9.447.000	18,05		
<b>Tahun 2019</b>				<b>4</b>	<b>2</b>
<b>Program Penyelesaian Konflik-konflik Pertanahan</b>					
Fasilitasi Penyelesaian Konflik-konflik Pertanahan	<b>48.296.000</b>	14.958.000	30,97		

Tabel 3.42  
Kegiatan Yang Dilaksanakan Pada Indikator Sasaran 6  
IKU DPUPRP Tahun 2019 Dan Tahun 2020

2019		2020	
Nama Dokumen	Volume	Nama Dokumen	Volume
Dokumen penyelesaian sengketa Tanah antara Desa Asam-asam dan Desa Muara Asam-asam perihal Penguasaan lahan Nipah di Kecamatan Jorong	1 Dokumen	Dokumen penyelesaian sengketa Tanah antara PT DDU dengan LSMDKS : penutupan jalan hauling PT. Duta Darma Utama (DDU) oleh kelompok LSM Lembaga Masyarakat Meratus Dayak Kalimantan Selatan di Desa Sungai Cuka Kecamatan Kintap	1 Dokumen

## 2. Analisa Peningkatan dan Penurunan Kinerja.

Pada indikator kinerja persentase terfasilitasinya konflik/sengketa tanah pemerintah realisasi kinerjanya mengalami peningkatan, dimana kegiatan yang dilaksanakan pada indikator ini yaitu dapat melaksanakan fasilitasi konflik/sengketa tanah, sehingga dapat memediasi kepada mereka yang berkonflik yaitu antara PT. Duta Darma Utama Desa Sungai Cuka Kecamatan Kintap dengan LSM Meratus Dayak Kalimantan Selatan. Kemudian tidak tercapainya realisasi pada tahun 2020 sesuai dengan yang diatargetkan bahwa

Beberapa permasalahan yang dihadapi dalam pencapaian indikator diatas diantaranya :

1. Kurangnya fasilitas transportasi ke lapangan terkait lokasi yang berkonflik.



2. Keterbatasan data dukung terkait tanah atau lahan yang bersengketa seperti tidak adanya patok tanda batas tanah, luas tanah yang bersengketa, kesesuaian lahan sengketa dengan Tata Ruang.
3. Lokasi dilapangan terkait lahan yang disengketakan sangat sulit dilalui dengan jalan kaki maupun menggunakan alat transportasi.

Upaya-upaya yang dilakukan dalam mengatasi permasalahan diatas diantaranya sebagai berikut :

1. Meminjam fasilitas bidang lain terutama terkait mobilitas ke lokasi sengketa.
  2. Berkoordinasi dengan BPKAD Kab. Tanah Laut terkait data asset pemerintah daerah atau pun asset fasilitas umum.
4. Program/Kegiatan Penunjang Kinerja.

Dalam mencapai sasaran dan indikator kinerja utama dinas diatas didukung oleh 12 Program dengan pagu Rp. 146.916.932.689,- dan realisasi sebesar Rp. 132.403.476.698,- atau sebesar 90,12 %.

Tabel 3.43  
Program dan Kegiatan Penunjang Kinerja DPUPRP Tahun 2020

NO	PROGRAM	PAGU (Rp)	REALISASI (Rp)	%
1	Program Pelayanan Administrasi Perkantoran	4.937.657.432	3.419.189.751	69,25
2	Program Pemenuhan, Peningkatan Sarana/Prasarana Kerja dan Kualitas Sumber Daya Manusia	918.060.800	686.291.200	74,75
3	Program Penyebarluasan Informasi Pembangunan dan Pelayanan SKPD	20.000.000	0	0
4	Program Perencanaan, Pengendalian dan Evaluasi Kinerja SKPD	64.627.800	45.945.600	71,09
5	Program Pembangunan Jalan, Pembangunan Jembatan dan Rehabilitasi/Pemeliharaan Jalan dan Jembatan	55.237.950.138	52.713.030.030	95,43
6	Program Rehabilitasi/Pemeliharaan Jalan dan Jembatan	0	0	0
7	Program Keciaptakarya dan Pengaturan Jasa Konstruksi	53.698.536.138	50.014.260.069	93,14
8	Program Perencanaan, Pembangunan, Peningkatan, Rehabilitasi, Operasional dan Pemeliharaan Sumber Daya Air	30.108.207.981	23.973.176.038	79,62
9	Program Perencanaan, Pemanfaatan, dan Pengendalian Tata Ruang	1.755.784.600	1.462.303.600	83,28
10	Program Administrasi Tata Guna Tanah dan Fasilitas Umum	170.769.000	85.245.000	49,92
11	Program Pengembangan Teknologi Konstruksi dan Peningkatan Sarana dan Prasarana Peralatan Laboratorium	5.338.600	4.035.410	75,59

12	Program Peningkatan Sarana dan Prasarana UPT. Peralatan	0	0	0
----	---	---	---	---

Dari Tabel diatas dapat dilihat bahwa dari 12 program yang ada pada Dinas Pekerjaan Umum, Penataan Ruang dan Pertanahan Kabupaten Tanah Laut pada tahun 2020, 9 program yang mendapatkan anggaran, 1 program yang tidak terealisasi dan 2 program yang tidak ada anggaran.

Ini dapat dijelaskan bahwa untuk 1 program yang mendapat anggaran namun tidak terealisasi yaitu pada Program Penyebarluasan Informasi Pembangunan dan Pelayanan SKPD disini ada kegiatan Pameran Pembangunan, kegiatan ini tidak jadi dilaksanakan dikarenakan adanya pandemic covid 19, dimana bila kegiatan itu dilaksanakan akan mengakibatkan berkumpulnya orang dalam jumlah besar yang dikhawatirkan akan menambah penyebaran/penularan covid 19, oleh sebab itu untuk kegiatan tersebut dibatalkan oleh Pemerintah Daerah.

Kemudian untuk 2 program yang tidak ada anggaran yaitu Program Rehabilitasi/Pemeliharaan Jalan dan Jembatan dan Program Peningkatan Sarana dan Prasarana UPT. Peralatan, ini dapat dijelaskan bahwa tersebut semula pernah dianggarkan untuk 2 program tersebut, namun karena adanya pandemic covid 19 anggaran di 2 program tersebut dihapus, sesuai dengan kebijakan pemerintah pusat yang ditindaklanjuti oleh kebijakan pemerintah daerah adanya pengurangan anggaran, dimana anggaran tersebut lebih difokuskan untuk penanggulangan pandemic covid 19 serta untuk kegiatan yang dapat membantu masyarakat yang terkena dampak pandemic covid 19. Pada program peningkatan sarana dan prasarana UPT Peralatan semula direncanakan untuk pembelian beberapa alat berat untuk menunjang kegiatan pelaksanaan di UPT peralatan sehingga dirapkan mampu untuk meningkatkan pendapatan pada sewa alat berat, namun dengan adanya pengurangan anggaran diatas sehingga pembelian alat berat dibatalkan.

### 3. Indikator Kinerja Eselon 3 dan Eselon 4 Pada Dinas Pekerjaan Umum, Penataan Ruang dan Pertanahan Kabupaten Tanah Laut.

#### ❖ SEKRETARIAT

Sasaran, realisasi dan capaian indikator kinerja Eselon 3 dan Eselon 4 pada Sekretariat tahun 2020 dapat dilihat pada tabel dibawah ini :

Tabel 3.44  
Realisasi dan Capaian Indikator Kinerja Pada Sekeratriat Tahun 2020

No	Sasaran Strategis	Indikator Kinerja	Target	Realisasi	Capaian %
	<b>SEKRETARIS</b>				
1	Meningkatnya Akuntabilitas Kinerja Dinas Pekerjaan Umum dan Penataan Ruang dan pertanahan	Nilai SAKIP DPUPRP	70 (BB)	77.61 (BB)	110,87%
2	Meningkatnya pelayanan sarana dan prasarana dan administrasi perkantoran	Persentase pemenuhan sarana dan prasarana yang dibutuhkan SKPD	100%	100%	100%
3	Meningkatnya kualitas perencanaan dan pelaporan	Persentase dokumen perencanaan dan pelaporan yang disusun tepat waktu	100%	100%	89,83
4	Meningkatnya pelayanan administrasi keuangan	Persentase dokumen keuangan yang disusun tepat waktu	100%	100%	125%
	<b>Kepala Sub Bagian Umum dan Kepegawaian</b>				
1	Jumlah sarana dan prasarana yang terpenuhi dan terlayani sesuai ketentuan r	Jumlah sarana dan prasarana yang terpenuhi dan terlayani sesuai ketentuan	35 Kendaraan Dinas Operasional, 12 Mobil Operasional dan 2 jenis	35 Kendaraan Dinas Operasional, 12 Mobil Operasional dan 2 jenis	100
		Jumlah SDM SKPD yang terpenuhi dan terlayani sesuai ketentuan	71 Orang PNS, dan 79 Orang PTT	71 Orang PNS, dan 79 Orang PTT	100
2	Melaksanakan pemenuhan pelayanan administrasi perkantoran SKPD	Jumlah Pelayanan Administrasi Perkantoran yang terpenuhi dan terlayani sesuai ketentuan	2 Jenis Layanan	2 Jenis Layanan	100
	<b>Kepala Sub Bagian Keuangan</b>				
1	Menyusun administrasi keuangan SKPD	Jumlah dokumen laporan keuangan secara berkala disusun tepat waktu dan sesuai ketentuan	19 Dokumen	19 Dokumen	100
	<b>Kepala Sub Bagian Perencanaan</b>				
1	Menyusun perencanaan dan pelaporan kinerja SKPD	Jumlah dokumen perencanaan dan pelaporan secara berkala disusun tepat waktu dan sesuai ketentuan	6 Dokumen	6 Dokumen	100

#### ❖ Sekretaris

**Sasaran 1 : Meningkatnya Akuntabilitas Kinerja Dinas Pekerjaan Umum, Penataan Ruang Dan Pertanahan.**

Pada sasaran meningkatnya meningkatnya akuntabilitas kinerja Dinas Pekerjaan Umum, Penataan Ruang dan Pertanahan diukur melalui 1 indikator, yang realisasi dan capaian kinerja pada tahun 2020 dapat dilihat pada tabel dibawah ini :

Tabel 3.45  
Realisasi dan Capaian Indikator Sasaran 1 Sekretaris Tahun 2020

No	Indikator Kinerja	Tahun 2020		
		Target	Realisasi	Capaian %
1	Nilai SAKIP DPUPRP	70 (BB)	77.61 (BB)	110,87%

1. Perbandingan Realisasi dengan Target.

Pencapaian indikator kinerja Nilai SAKIP Dinas PUPRP tahun 2020 mampu memperoleh penilaian untuk SAKIP yaitu dengan nilai 77,61 lebih besar dari nilai yang ditargetkan yaitu dengan nilai 70, sehingga dapat dilihat bahwa capaian indikator kinerja Nilai SAKIP adalah 110,87%.

Sedangkan realisasi kinerja dari tahun 2019 sampai dengan tahun 2020 dapat dilihat pada tabel dibawah ini :

Tabel 3.46  
Perbandingan Realisasi Kinerja Indikator Sasaran 1 Sekretaris

No	Indikator Kinerja	2019	2020		
		Realisasi	Target	Realisasi	Capaian %
1	Nilai SAKIP DPUPRP	66,80 (B)	70 (BB)	77,61 (BB)	110,87%

2. Perbandingan Realisasi dengan Realisasi Terkait.

Realisasi indikator kinerja Nilai SAKIP tahun 2020 mengalami peningkatan dibandingkan dengan tahun 2019, dimana tahun 2020 Nilai SAKIP yang diperoleh sebesar 77,61, sedangkan tahun 2019 Nilai SAKIP yang diperoleh 66,80, sehingga dapat dilihat bahwa realisasi kinerja Nilai SAKIP mengalami kenaikan sebesar 10,81.

Untuk mencapai indikator ini pada tahun 2020 didukung dengan 1 program dan 2 kegiatan yaitu sebagai berikut :

Program Perencanaan, Pengendalian dan Evaluasi Kinerja SKPD, dengan kegiatan :

1. Kegiatan Penyusunan Perencanaan dan Kinerja SKPD dengan pagu sebesar Rp. 20,891,000,- dengan realisasi sebesar Rp. 11,043,000,- atau 52,86%.

2. Kegiatan Pengendalian, Evaluasi dan Pelaporan Kinerja dengan pagu sebesar Rp. 19,108,200,- dengan realisasi sebesar Rp. 13,019,700,- atau 68,14%.

Tabel 3.47  
Perbandingan Pagu, Realisasi dan SDM Pada Indikator Sasaran 1  
Sekretaris Tahun 2019 Dan Tahun 2020

Program / Kegiatan	Pagu	Realisasi	(%)	Jumlah SDM	
				PNS	PTT
1	2	3	4	5	6
<b>Tahun 2020</b>				<b>11</b>	<b>14</b>
<b>Program Perencanaan, Pengendalian dan Evaluasi Kinerja SKPD</b>					
Penyusunan Perencanaan dan Kinerja SKPD	20,891,000	11,043,000	52.86		
Pengendalian, Evaluasi dan Pelaporan Kinerja	19,108,200	13,019,700	68.14		
<b>Tahun 2019</b>				<b>11</b>	<b>12</b>
<b>Program Perencanaan Pembangunan Daerah</b>					
Penyusunan Rencana Strategis (Renstra) dan Rencana Kerja (Renja) SKPD	9,999,750	6,904,200	69.04		

Tabel 3.48  
Kegiatan Yang Dilaksanakan Pada Indikator Sasaran 1  
Sekretaris Tahun 2019 Dan Tahun 2020

2019		2020	
Nama Dokumen	Volume	Nama Dokumen	Volume
Nilai SAKIP	66,80 (B)	Nilai SAKIP	77,61 (BB)
Laporan Kinerja	1 Dokumen	Laporan Kinerja	1 Dokumen
Perjanjian Kinerja	1 Dokumen	Perjanjian Kinerja	2 Dokumen
Laporan Penyelenggaraan Pemerintah Daerah/Laporan Keterangan Pertanggung Jawaban	1 Dokumen	Laporan Penyelenggaraan Pemerintah Daerah/Laporan Keterangan Pertanggung Jawaban	1 Dokumen
Laporan Rencana Kerja	1 Dokumen	Laporan Rencana Kerja	2 Dokumen
Dokumen Pelaksanaan Anggaran	2 Dokumen	Dokumen Pelaksanaan Anggaran	2 Dokumen
Rencana Strategis DPUPRP	1 Dokumen		

### 3. Analisa Peningkatan dan Penurunan Kinerja.

Pada indikator kinerja Nilai SAKIP mengalami peningkatan dimana dalam penyusunan Laporan Kinerja mampu menyajikan perencanaan kinerja yang akuntabel, berkinerja tinggi dan sangat akuntabel. Mampu menyajikan pengukuran kinerja karena memiliki sistem yang dapat digunakan untuk manajemen kinerja.

## Sasaran 2 : Meningkatnya Pelayanan Sarana Dan Prasarana Dan Administrasi Perkantoran.

Pada sasaran meningkatnya pelayanan sarana dan prasarana dan administrasi perkantoran diukur melalui 1 indikator, yang realisasi dan capaian kinerja pada tahun 2020 dapat dilihat pada tabel dibawah ini :

Tabel 3.49  
Realisasi dan Capaian Indikator Sasaran 2 Sekretaris Tahun 2020

No	Indikator Kinerja	Tahun 2020		
		Target	Realisasi	Capaian %
1	Persentase pemenuhan sarana dan prasarana yang dibutuhkan SKPD	100%	100%	100%

#### 1. Perbandingan Realisasi dengan Target.

Pencapaian indikator kinerja persentase pemenuhan sarana dan prasarana yang dibutuhkan SKPD tahun 2020 terealisasi 100% dari yang ditargetkan 100%, sehingga dapat dilihat capaian kinerja persentase pemenuhan sarana dan prasarana yang dibutuhkan SKPD adalah 100%.

Sedangkan realisasi kinerja dari tahun 2019 sampai dengan tahun 2020 dapat dilihat pada tabel dibawah ini :

Tabel 3.50  
Perbandingan Realisasi Kinerja Indikator Sasaran 2 Sekretaris

No	Indikator Kinerja	2019	2020		
		Realisasi	Target	Realisasi	Capaian %
1	Persentase pemenuhan sarana dan prasarana yang dibutuhkan SKPD	100%	100%	100%	100%

#### 2. Perbandingan Realisasi dengan Realisasi Terkait.

Realisasi indikator kinerja persentase pemenuhan sarana dan prasarana yang dibutuhkan SKPD pada tahun 2020 sama dengan tahun 2019, yaitu masing-masing

100% dari yang ditargetkan, sehingga dapat dilihat bahwa realisasi kinerja persentase pemenuhan sarana dan prasarana yang dibutuhkan SKPD adalah tetap.

Untuk mencapai indikator ini pada tahun 2020 didukung dengan 3 program dan 6 kegiatan yaitu sebagai berikut :

Program Pelayanan Administrasi Perkantoran, dengan kegiatan :

1. Kegiatan Penyediaan Rapat-Rapat, Konsultasi, dan Koordinasi dengan pagu sebesar Rp. 650.000.000,- dengan realisasi sebesar Rp. 564,484,106,- atau 86,84%.
2. Kegiatan penyediaan jasa, bahan, peralatan dan perlengkapan kantor dengan pagu sebesar Rp. 1.755.346.070,- dengan realisasi sebesar Rp. 1,004,521,245,- atau 57,23% %.
3. Kegiatan jasa penunjang kinerja SKPD dengan pagu sebesar Rp. 2.312.539.562,- dengan realisasi sebesar Rp. 1,748,228,817,- atau 75,60%.

Program pemenuhan, peningkatan sarana/prasarana kerja dan kualitas sumber daya manusia, dengan kegiatan :

1. Kegiatan pengadaan sarana dan prasarana perkantoran dengan pagu sebesar Rp. 115.500.000,- dengan realisasi sebesar Rp. 63,988,000,- atau 55,40 %.
2. Kegiatan rehabilitasi sedang/berat kantor dengan pagu sebesar Rp. 326.681.800,- dengan realisasi sebesar Rp. 273,893,000,- atau 83,84 %.

Program penyebarluasan informasi pembangunan dan pelayanan SKPD, dengan kegiatan :

1. Kegiatan pelaksanaan kegiatan pameran pembangunan dengan pagu sebesar Rp. 20.000.000,- dengan realisasi sebesar 0 atau 0

Tabel 3.51  
Perbandingan Pagu, Realisasi dan SDM Pada Indikator Sasaran 2  
Sekretaris Tahun 2019 Dan Tahun 2020

Program / Kegiatan	Pagu	Realisasi	(%)	Jumlah SDM	
				PNS	PTT
1	2	3	4	5	6
Tahun 2020				11	14
<b>Program Pelayanan Administrasi Perkantoran</b>					
Penyediaan Rapat-Rapat, Konsultasi, dan Koordinasi	650,000,000	564,484,106	86.84		
Penyediaan Jasa, Bahan, Peralatan dan Perlengkapan Perkantoran	1,755,346,070	1,004,521,245	57.23		

Penyediaan Jasa Penunjang Kinerja SKPD	2,312,539,562	1,748,228,817	75.60		
<b>Program Pemenuhan, Peningkatan Sarana/Prasarana Kerja dan Kualitas Sumber Daya Manusia</b>					
Pengadaan Sarana dan Prasarana Perkantoran	115,500,000	63,988,000	55.40		
Rehabilitasi Sedang/ Berat Gedung Kantor	326,681,800	273,893,000	83.84		
Peningkatan Kemampuan Teknis Aparatur	0	-	-		
Pengadaan Pakaian Dinas Beserta Perlengkapannya	0	-	-		
<b>Program Penyebarluasan Informasi Pembangunan dan Pelayanan SKPD</b>	20,000,000	0	0.00		
Pelaksanaan Kegiatan Pameran Pembangunan	20,000,000	-	-		
<b>Tahun 2019</b>				<b>11</b>	<b>12</b>
<b>Program Pelayanan Administrasi Perkantoran</b>					
Penyediaan Jasa Komunikasi, Sumber Daya Air dan Listrik	444,172,000	293,778,830	66.14		
Penyediaan Jasa Pemeliharaan dan Perizinan Kendaraan Dinas/Operasional	496,511,200	283,282,600	57.05		
Penyediaan Jasa Kebersihan Kantor	10,453,500	8,895,000	85.09		
Penyediaan Jasa Perbaikan Peralatan Kerja	75,400,000	70,875,000	94.00		
Penyediaan Alat Tulis Kantor	170,588,100	159,748,000	93.65		
Penyediaan Barang Cetak dan Penggandaan	41,182,200	32,640,700	79.26		
Penyediaan Komponen Instalasi Listrik/Penerangan Bangunan Kantor	67,345,600	53,343,900	79.21		
Penyediaan Peralatan dan Perlengkapan Kantor	949,673,300	628,921,465	66.23		
Penyediaan Bahan Bacaan dan Peraturan Perundang-undangan	5,400,000	5,400,000	100.00		
Penyediaan Makanan dan Minuman	176,400,000	103,950,000	58.93		
Rapat-rapat Koordinasi dan Konsultasi ke luar Daerah	1,394,102,500	1,369,094,921	98.21		
Rapat-rapat Koordinasi dan Konsultasi di dalam Daerah	441,000,000	167,700,000	38.03		
Penyediaan Jasa Penunjang Kinerja SKPD	1,804,678,160	1,744,131,109	96.64		
<b>Program Peningkatan Sarana dan Prasarana Aparatur</b>					
Pengadaan Kendaraan Dinas/Operasional	300,000,000	279,250,000	93.08		
Pemeliharaan Rutin/Berkala gedung Kantor	341,887,600	324,788,000	95.00		
<b>Program Peningkatan Kapasitas Sumber Daya Aparatur</b>					



Bimbingan Teknis Implementasi Peraturan Perundang-undangan	45,000,000	22,500,000	50.00		
<b>Program Peningkatan dan Pengembangan Pengelolaan Aset Daerah</b>					
Penyusunan Tabulasi Data Aset Tetap	27,549,000	5,889,600	21.38		
<b>Program Pembinaan dan Pengembangan Aparatur</b>					
Penyusunan Rencana Pembinaan Karir PNS	2,520,000	2,520,000	100.00		

Tabel 3.52  
Kegiatan Yang Dilaksanakan Pada Indikator Sasaran 2  
Sekretaris Tahun 2019 Dan Tahun 2020

2019		2020	
Sarana dan Prasarana Yang Terpenuhi dan Terlayani	Volume	Sarana dan Prasarana Yang Terpenuhi dan Terlayani	Volume
Kendaraan Dinas Operasional	35 Buah	Kendaraan Dinas Operasional	35 Buah
Mobil Dinas	12 Buah	Mobil Dinas	12 Buah
Sarana Perkantoran	2 jenis sarana (Peralatan dan Perlengkapan)	Sarana Perkantoran	2 jenis sarana (Peralatan dan Perlengkapan)
PNS	72 orang	PNS	71 orang
PTT	78 orang	PTT	79 orang
Pelayanan administrasi perkantoran	2 jenis layanan	Pelayanan administrasi perkantoran	2 jenis layanan

### 3. Analisa Peningkatan dan Penurunan Kinerja.

Pada indikator persentase pemenuhan sarana dan prasarana yang dibutuhkan SKPD realisasi yang dicapai tahun 2020 sama dengan tahun sebelumnya, dimana tahun 2020 untuk mendukung pelaksanaan kegiatan di SKPD, segala sarana dan prasarana yang dapat menunjang segala pelaksanaan administrasi perkantoran baik terkait peralatan dan perlengkapan kerja maupun kenyamanan ruangan atau pun gedung kantor telah telah dapat terpenuhi, dimana kegiatan rehabilitasi gedung, pembangunan gudang, rehab gedung kantor dan pengecatan pagar mampu terealisasi dan terselesaikan seluruhnya. Untuk peralatan dan perlengkapan kerja juga mampu terpenuhi secara keseluruhan, sehingga dapat menunjang kinerja para Aparatur Sipil Negara lingkup Dinas Pekerjaan Umum, Penataan Ruang dan Pertanahan.

### Sasaran 3 : Meningkatnya Kualitas Perencanaan Dan Pelaporan.

Pada sasaran meningkatnya kualitas perencanaan dan pelaporan diukur melalui 1 indikator, yang realisasi dan capaian kinerja pada tahun 2020 dapat dilihat pada tabel dibawah ini :

Tabel 3.53  
Realisasi dan Capaian Indikator Kinerja Sasaran 3 Sekretaris Tahun 2020

No	Indikator Kinerja	Tahun 2020		
		Target	Realisasi	Capaian %
1	Persentase dokumen perencanaan dan pelaporan yang disusun tepat waktu	100%	100%	89,83

#### 1. Perbandingan Realisasi dengan Realisasi Terkait.

Pencapaian indikator kinerja persentase dokumen perencanaan dan pelaporan yang disusun tepat waktu tahun 2020 terealisasi 100% dari yang ditargetkan sebesar 100%, sehingga dapat dilihat bahwa capaian kinerja persentase dokumen perencanaan dan pelaporan yang disusun tepat waktu adalah 100%.

Sedangkan realisasi kinerja dari tahun 2019 sampai dengan tahun 2020 dapat dilihat pada tabel dibawah ini :

Tabel 3.54  
Perbandingan Realisasi Kinerja Indikator Sasaran 3 Sekretaris

No	Indikator Kinerja	2019	2020		
		Realisasi	Target	Realisasi	Capaian %
1	Persentase dokumen perencanaan dan pelaporan yang disusun tepat waktu	100%	100%	100%	100%

#### 2. Perbandingan Realisasi dengan Realisasi Terkait.

Realisasi indikator kinerja persentase dokumen perencanaan dan pelaporan yang disusun tepat waktu pada tahun 2020 sama dengan tahun 2019, yaitu masing-masing 100% dari yang ditargetkan, sehingga dapat dilihat realisasi kinerja persentase dokumen perencanaan dan pelaporan yang disusun tepat waktu adalah tetap.

Untuk mencapai indikator ini pada tahun 2020 didukung dengan 1 program dan 2 kegiatan yaitu sebagai berikut :

Program Perencanaan, Pengendalian dan Evaluasi Kinerja SKPD, dengan kegiatan :

1. Kegiatan Penyusunan Perencanaan dan Kinerja SKPD dengan pagu sebesar Rp. 20,891,000,- dengan realisasi sebesar Rp. 11,043,000,- atau 52,86%.
2. Kegiatan Pengendalian, Evaluasi dan Pelaporan Kinerja dengan pagu sebesar Rp. 19,108,200,- dengan realisasi sebesar Rp. 13,019,700,- atau 68,14%.

Tabel 3.55  
Perbandingan Pagu, Realisasi dan SDM Pada Indikator Sasaran 3  
Sekretaris Tahun 2019 Dan Tahun 2020

Program / Kegiatan	Pagu	Realisasi	(%)	Jumlah SDM	
				PNS	PTT
1	2	3	4	5	6
<b>Tahun 2020</b>				<b>11</b>	<b>14</b>
<b>Program Perencanaan, Pengendalian dan Evaluasi Kinerja SKPD</b>					
Penyusunan Perencanaan dan Kinerja SKPD	20,891,000	11,043,000	52.86		
Pengendalian, Evaluasi dan Pelaporan Kinerja	19,108,200	13,019,700	68.14		
<b>Tahun 2019</b>				<b>11</b>	<b>12</b>
<b>Program Perencanaan Pembangunan Daerah</b>					
Penyusunan Rencana Strategis (Renstra) dan Rencana Kerja (Renja) SKPD	9,999,750	6,904,200	69.04		

Tabel 3.56  
Kegiatan Yang Dilaksanakan Pada Indikator Sasaran 3  
Sekretaris Tahun 2019 Dan Tahun 2020

2019		2020	
Nama Dokumen	Volume	Nama Dokumen	Volume
Nilai SAKIP	66,80 (B)	Nilai SAKIP	77,61 (BB)
Laporan Kinerja	1 Dokumen	Laporan Kinerja	1 Dokumen
Perjanjian Kinerja	1 Dokumen	Perjanjian Kinerja	2 Dokumen
Laporan Penyelenggaraan Pemerintah Daerah/Laporan Keterangan Pertanggung Jawaban	1 Dokumen	Laporan Penyelenggaraan Pemerintah Daerah/Laporan Keterangan Pertanggung Jawaban	1 Dokumen
Laporan Rencana Kerja	1 Dokumen	Laporan Rencana Kerja	2 Dokumen
Dokumen Pelaksanaan Anggaran	2 Dokumen	Dokumen Pelaksanaan Anggaran	2 Dokumen
Rencana Strategis DPUPRP	1 Dokumen		

### 3. Analisa Peningkatan dan Penurunan Kinerja.

Pada indikator kinerja persentase dokumen perencanaan dan pelaporan yang disusun tepat waktu, realisasi kinerja mampu terselesaikan seluruhnya, dimana seluruh dokumen perencanaan yang disusun di tahun tersebut mampu terselesaikan sesuai dengan yang ditargetkan. Walaupun dalam pelaksanaannya ada beberapa kendala yang dihadapi yaitu terlambatnya data/konfirmasi data yang disampaikan oleh bidang maupun UPT dan terbatasnya sumber daya manusia yang dimiliki pada sub bagian perencanaan. Namun permasalahan diatas dapat diatasi yaitu koordinasi dengan bidang dan UPT harus lebih intens dilakukan, lebih sering mengingatkan kepada bidang dan UPT terkait permintaan data/konfirmasi data yang dimaksud, memaksimalkan sumber daya manusia yang dimiliki pada sub bagian perencanaan.

### Sasaran 4 : Meningkatnya Pelayanan Administrasi Keuangan.

Pada sasaran meningkatnya pelayanan administrasi keuangan diukur melalui 1 indikator, yang realisasi dan capaian kinerja pada tahun 2020 dapat dilihat pada tabel dibawah ini :

Tabel 3.57  
Realisasi dan Capaian Indikator Kinerja Sasaran 4 Sekretaris Tahun 2020

No	Indikator Kinerja	Tahun 2020		
		Target	Realisasi	Capaian %
4	Persentase dokumen keuangan yang disusun tepat waktu	100%	100%	100%

#### 1. Perbandingan Realisasi dengan Target.

Pencapaian indikator kinerja persentase dokumen keuangan yang disusun tepat waktu tahun 2020 mampu terealisasi sebesar 100% dari yang ditargetkan sebesar 100%, sehingga dapat dilihat bahwa capaian kinerja persentase dokumen keuangan yang disusun tepat waktu adalah 100%.

Sedangkan realisasi kinerja dari tahun 2019 sampai dengan tahun 2020 dapat dilihat pada tabel dibawah ini :

Tabel 3.58  
Perbandingan Realisasi Kinerja Indikator Sasaran 4 Sekretaris

No	Indikator Kinerja	Realisasi	2020		
		2019	Target	Realisasi	Capaian %
1	Persentase dokumen keuangan yang disusun tepat waktu	100%	100%	100%	100%

2. Perbandingan Realiasi dengan Realisasi Terkait.

Realisasi inikator kinerja persentase dokumen keuangan yang disusun tepat waktu pada tahun 2020 sama dengan tahun 2019, yaitu masing-masing 100% dari yang ditargetkan, sehingga dapat dilihat bahwa realisasi kinerja persentase dokumen keuangan yang disusun tepat waktu adalah tetap.

Untuk mencapai indikator ini pada tahun 2020 didukung dengan 1 program dan 1 kegiatan yaitu sebagai berikut :

Program Perencanaan, Pengendalian dan Evaluasi Kinerja SKPD, dengan kegiatan :

1. Kegiatan Penyusunan Laporan Keuangan dengan pagu sebesar Rp. 24,628,600,- dengan realisasi sebesar Rp. 21,882,900,- atau 88.85 %.

Tabel 3.59  
Perbandingan Pagu, Realisasi dan SDM Pada Indikator Sasaran 1  
Sekretaris Tahun 2019 Dan Tahun 2020

Program / Kegiatan	Pagu	Realisasi	(%)	Jumlah SDM	
				PNS	PTT
1	2	3	4	5	6
Tahun 2020				11	14
Program Perencanaan, Pengendalian dan Evaluasi Kinerja SKPD					
Penyusunan Laporan Keuangan	24,628,600	21,882,900	88.85		
Tahun 2019				11	14
Program Peningkatan Pengembangan Sistem Pelaporan Capaian Kinerja dan Keuangan					
Penyusunan Pelaporan Keuangan Akhir Tahun	30,203,500	28,690,000	94.99		

Tabel 3.60  
Kegiatan Yang Dilaksanakan Pada Indikator Sasaran 4  
Sekretaris Tahun 2019 Dan Tahun 2020

2019		2020	
Nama Dokumen	Volume	Nama Dokumen	Volume
Laporan Bulanan	12 Dokumen	Laporan Bulanan	12 Dokumen
Laporan Triwulan	4 Dokumen	Laporan Triwulan	4 Dokumen
Laporan Keuangan Akhir Tahun	1 Tahun	Laporan Keuangan Akhir Tahun	1 Dokumen
		Laporan Semesteran	2 Dokumen

### 3. Analisa Peningkatan dan Penurunan Kinerja.

Pada indikator kinerja persentase keuangan yang disusun dapat dikatakan bahwa tahun 2020 seluruh dokumen keuangan yang ditargetkan mampu disusun dan diselesaikan seluruhnya. Walaupun dalam pelaksanaannya menghadapi kendala yaitu sering terlambatnya data yang disampaikan ke sub bagian keuangan, sehingga untuk mengatasi permasalahan tersebut sub bagian keuangan lebih sering mengingatkan kepada bidang dan UPT untuk segera menyampaikan permintaan data dimaksud sehingga penyusunan laporan dokumen keuangan dapat terselesaikan tepat waktu dan sesuai dengan yang ditargetkan.

#### ❖ Kepala Sub Bagian Umum dan Kepegawaian.

#### **Sasaran 1 : Merencanakan dan melaksanakan pemenuhan peningkatan sarana dan prasarana aparatur serta administrasi SDM SKPD.**

Pada sasaran merencanakan dan melaksanakan pemenuhan peningkatan sarana dan prasarana aparatur serta administrasi sdm skpd diukur melalui 2 indikator, yang realisasi dan capaian indikator kinerja tahun 2020 dapat dilihat pada tabel dibawah ini :

Tabel 3.61  
Realisasi dan Capaian Indikator Kinerja Sasaran 1 Kasubbag Umpeg Tahun 2020

No	Indikator Kinerja	Tahun 2020		
		Target	Realisasi	Capaian %
1	Jumlah sarana dan prasarana yang terpenuhi dan terlayani sesuai ketentuan	35 Kendaraan Dinas Operasional, 12 Mobil Operasional dan 2 jenis	35 Kendaraan Dinas Operasional, 12 Mobil Operasional dan 2 jenis	100
2.	Jumlah SDM SKPD yang terpenuhi dan terlayani sesuai ketentuan	71 orang PNS dan 79 PTT	71 orang PNS dan 79 PTT	100

1. Perbandingan Realisasi dengan Target.

a. Jumlah sarana dan prasarana yang terpenuhi dan terlayani sesuai ketentuan.

Pencapaian indikator kinerja jumlah sarana dan prasarana yang terpenuhi dan terlayani sesuai ketentuan tahun 2020 mampu terpenuhi dan terlayani untuk 35 kendaraan dinas operasional, 12 mobil operasional dan 2 jenis prasarana baik peralatan kantor maupun perlengkapan kantor, sehingga dapat dilihat bahwa capaian kinerja jumlah sarana dan prasarana yang terpenuhi dan terlayani sesuai ketentuan adalah 100%.

b. Jumlah SDM SKPD yang terpenuhi dan terlayani sesuai ketentuan.

Pencapaian indikator kinerja jumlah SDM SKPD yang terpenuhi dan terlayani sesuai ketentuan tahun 2020 mampu terpenuhi dan terlayani untuk 71 orang PNS dan 79 orang PTT dari yang ditargetkan, sehingga dapat dilihat bahwa capaian kinerja jumlah SDM SKPD yang terpenuhi dan terlayani sesuai ketentuan adalah 100%.

Sedangkan untuk realisasi kinerja dari tahun 2019 sampai dengan tahun 2020 dapat dilihat pada tabel dibawah ini :

Tabel 3.62  
Perbandingan Realisasi Kinerja Indikator Sasaran Kasubbag Umpeg

No	Indikator Kinerja	Realisasi	2020		
		2019	Target	Realisasi	Capaian %
1	Jumlah sarana dan prasarana yang terpenuhi dan terlayani sesuai ketentuan	35 Kendaraan Dinas Operasional, 12 Mobil Operasional dan 2 jenis	35 Kendaraan Dinas Operasional, 12 Mobil Operasional dan 2 jenis	35 Kendaraan Dinas Operasional, 12 Mobil Operasional dan 2 jenis	100
2.	Jumlah SDM SKPD yang terpenuhi dan terlayani sesuai ketentuan	71 orang PNS dan 79 PTT	71 orang PNS dan 79 PTT	71 orang PNS dan 79 PTT	100

1. Perbandingan Realisasi dengan Realisasi Terkait.

- a. Jumlah sarana dan prasarana yang terpenuhi dan terlayani sesuai ketentuan.

Realisasi indikator kinerja jumlah sarana dan prasarana yang terpenuhi dan terlayani sesuai ketentuan tahun 2020 tidak mengalami peningkatan/penurunan dibandingkan dengan tahun 2019 dimana mampu terealisasi sebesar 100% untuk 35 kendaraan dinas operasional, 12 mobil operasional dan 2 jenis prasarana baik peralatan kantor maupun perlengkapan kantor, sehingga dapat dilihat bahwa realisasi kinerja jumlah pemenuhan sarana dan prasarana yang terpenuhi dan terlayani adalah tetap.

Untuk mencapai indikator ini pada tahun 2020 didukung dengan 3 program dan 6 kegiatan yaitu sebagai berikut :

Program Pelayanan Administrasi Perkantoran, dengan kegiatan :

1. Kegiatan penyediaan jasa, bahan, peralatan dan perlengkapan kantor dengan pagu sebesar Rp. 1.755.346.070,- dengan realisasi sebesar Rp. 1,004,521,245,- atau 57,23 %.

Program pemenuhan, peningkatan sarana/prasarana kerja dan kualitas sumber daya manusia, dengan kegiatan :

1. Kegiatan pengadaan sarana dan prasarana perkantoran dengan pagu sebesar Rp. 115.500.000,- dengan realisasi sebesar Rp. 63,988,000,- atau 55,40 %.



2. Kegiatan rehabilitasi sedang/berat kantor dengan pagu sebesar Rp. 326.681.800,- dengan realisasi sebesar Rp. 273,893,000,- atau 83,84 %.

Program penyebarluasan informasi pembangunan dan pelayanan SKPD, dengan kegiatan :

1. Kegiatan pelaksanaan kegiatan pameran pembangunan dengan pagu sebesar Rp. 20.000.000,- dengan realisasi sebesar 0 atau 0

Tabel 3.63  
Perbandingan Pagu, Realisasi dan SDM Pada Indikator Sasaran 1  
Kasubbag Umpeg Tahun 2019 Dan Tahun 2020

Program / Kegiatan	Pagu	Realisasi	(%)	Jumlah SDM	
				PNS	PTT
1	2	3	4	5	6
<b>Tahun 2020</b>				<b>4</b>	<b>10</b>
<b>Program Pelayanan Administrasi Perkantoran</b>					
Penyediaan Jasa, Bahan, Peralatan dan Perlengkapan Perkantoran	1,755,346,070	1,004,521,245	57.23		
<b>Program Pemenuhan, Peningkatan Sarana/Prasarana Kerja dan Kualitas Sumber Daya Manusia</b>					
Pengadaan Sarana dan Prasarana Perkantoran	115,500,000	63,988,000	55.40		
Rehabilitasi Sedang/ Berat Gedung Kantor	326,681,800	273,893,000	83.84		
<b>Program Penyebarluasan Informasi Pembangunan dan Pelayanan SKPD</b>	20,000,000	0	0.00		
Pelaksanaan Kegiatan Pameran Pembangunan	20,000,000	-	-		
<b>Tahun 2019</b>				<b>4</b>	<b>8</b>
<b>Program Pelayanan Administrasi Perkantoran</b>					
Penyediaan Jasa Komunikasi, Sumber Daya Air dan Listrik	444,172,000	293,778,830	66.14		
Penyediaan Jasa Pemeliharaan dan Perizinan Kendaraan Dinas/Operasional	496,511,200	283,282,600	57.05		
Penyediaan Jasa Kebersihan Kantor	10,453,500	8,895,000	85.09		
Penyediaan Jasa Perbaikan Peralatan Kerja	75,400,000	70,875,000	94.00		
Penyediaan Komponen Instalasi Listrik/Penerangan Bangunan Kantor	67,345,600	53,343,900	79.21		
Penyediaan Peralatan dan Perlengkapan Kantor	949,673,300	628,921,465	66.23		
<b>Program Peningkatan Sarana dan Prasarana Aparatur</b>					
Pengadaan Kendaraan Dinas/Operasional	300,000,000	279,250,000	93.08		

Pemeliharaan Rutin/Berkala gedung Kantor	341,887,600	324,788,000	95.00		
<b>Program Peningkatan dan Pengembangan Pengelolaan Aset Daerah</b>					
Penyusunan Tabulasi Data Aset Tetap	27,549,000	5,889,600	21.38		

Tabel 3.64  
Kegiatan Yang Dilaksanakan Pada Indikator Sasaran 1  
Kasubbag Umpeg Tahun 2019 Dan Tahun 2020

2019		2020	
Sarana dan Prasarana Yang Terpenuhi dan Terlayani	Volume	Sarana dan Prasarana Yang Terpenuhi dan Terlayani	Volume
Kendaraan Dinas Operasional	35 Buah	Kendaraan Dinas Operasional	35 Buah
Mobil Dinas	12 Buah	Mobil Dinas	12 Buah
Sarana Perkantoran	2 jenis sarana (Peralatan dan Perlengkapan)	Sarana Perkantoran	2 jenis sarana (Peralatan dan Perlengkapan)
		Rehab gedung kantor	2 paket

b. Jumlah SDM SKPD yang terpenuhi dan terlayani sesuai ketentuan.

Realisasi indikator kinerja jumlah SDM SKPD yang terpenuhi dan terlayani sesuai ketentuan tahun 2020 tidak mengalami peningkatan/penurunan dibandingkan dengan tahun 2019 dimana mampu terlayani dan terpenuhi 100% untuk 71 orang PNS dan 79 orang PTT, sehingga dapat dilihat bahwa realisasi kinerja jumlah SDM SKPD yang terpenuhi dan terlayani sesuai ketentuan adalah tetap.

Untuk mencapai indikator ini pada tahun 2020 didukung dengan 1 program dan 2 kegiatan yaitu sebagai berikut :

Program Pelayanan Administrasi Perkantoran, dengan kegiatan :

1. Kegiatan Penyediaan Rapat-Rapat, Konsultasi, dan Koordinasi dengan pagu sebesar Rp. 650.000.000,- dengan realisasi sebesar Rp. 564,484,106,- atau 86,84%.
2. Kegiatan jasa penunjang kinerja SKPD dengan pagu sebesar Rp. 2.312.539.562,- dengan realisasi sebesar Rp. 1,748,228,817,- atau 75,60%.

Tabel 3.65  
Perbandingan Pagu, Realisasi dan SDM Pada Indikator Sasaran 2  
Kasubbag Umpeg Tahun 2019 Dan Tahun 2020

Program / Kegiatan	Pagu	Realisasi	(%)	Jumlah SDM	
				PNS	PTT
1	2	3	4	5	6
<b>Tahun 2020</b>				<b>4</b>	<b>10</b>
<b>Program Pelayanan Administrasi Perkantoran</b>					
Penyediaan Rapat-Rapat, Konsultasi, dan Koordinasi	650,000,000	564,484,106	86.84		
Penyediaan Jasa Penunjang Kinerja SKPD	2,312,539,562	1,748,228,817	75.60		
<b>Program Pemenuhan, Peningkatan Sarana/Prasarana Kerja dan Kualitas Sumber Daya Manusia</b>					
Peningkatan Kemampuan Teknis Aparatur	0	-	-		
Pengadaan Pakaian Dinas Beserta Perlengkapannya	0	-	-		
<b>Tahun 2019</b>				<b>4</b>	<b>8</b>
<b>Program Pelayanan Administrasi Perkantoran</b>					
Penyediaan Makanan dan Minuman	176,400,000	103,950,000	58.93		
Penyediaan Bahan Bacaan dan Peraturan Perundang-undangan	5,400,000	5,400,000	100.00		
Rapat-rapat Koordinasi dan Konsultasi ke luar Daerah	1,394,102,500	1,369,094,921	98.21		
Rapat-rapat Koordinasi dan Konsultasi di dalam Daerah	441,000,000	167,700,000	38.03		
Penyediaan Jasa Penunjang Kinerja SKPD	1,804,678,160	1,744,131,109	96.64		
<b>Program Peningkatan Kapasitas Sumber Daya Aparatur</b>					
Bimbingan Teknis Implementasi Peraturan Perundang-undangan	45,000,000	22,500,000	50.00		
<b>Program Pembinaan dan Pengembangan Aparatur</b>					
Penyusunan Rencana Pembinaan Karir PNS	2,520,000	2,520,000	100.00		

Tabel 3.66  
Kegiatan Yang Dilaksanakan Pada Indikator Sasaran 2  
Kasubbag Umpeg Tahun 2019 Dan Tahun 2020

2019		2020	
SDM SKPD Yang Terpenuhi dan Terlayani	Volume	SDM SKPD Yang Terpenuhi dan Terlayani	Volume
PNS	72 orang	PNS	71 orang
PTT	78 orang	PTT	79 orang

## Sasaran 2 : Melaksanakan pemenuhan pelayanan administrasi perkantoran SKPD.

Pada sasaran melaksanakan pemenuhan pelayanan administrasi perkantoran skpd diukur melalui indikator, yang realisasi dan capaian indikator kinerja tahun 2020 dapat dilihat pada tabel dibawah ini :

Tabel 3.67  
Realisasi dan Capaian Indikator Kinerja Sasaran 3 Kasubbag Umpeg Tahun 2020

No	Indikator Kinerja	Tahun 2020		
		Target	Realisasi	Capaian %
1	Jumlah layanan administrasi perkantoran yang terpenuhi dan terlayani sesuai ketentuan	2 Jenis Layanan	2 Jenis Layanan	100

### 1. Perbandingan Realisasi dengan Target.

Jumlah layanan administrasi perkantoran yang terpenuhi dan terlayani sesuai ketentuan.

Pencapaian indikator kinerja jumlah layanan administrasi perkantoran yang terpenuhi dan terlayani sesuai ketentuan tahun 2020 mampu terpenuhi dan terlayani untuk 2 jenis layanan yaitu pelayanan surat menyurat dan layanan administrasi kepegawaian, sehingga dapat dilihat bahwa capaian kinerja jumlah layanan administrasi perkantoran yang terpenuhi dan terlayani sesuai ketentuan adalah 100%.

### 2. Perbandingan Realisasi dengan Realisasi Terkait.

Realisasi indikator kinerja jumlah layanan administrasi perkantoran yang terpenuhi dan terlayani sesuai ketentuan pada tahun 2020 sama dengan tahun 2019, yaitu masing-masing 100% dari yang ditargetkan, dimana ada 2 jenis layanan administrasi yaitu layanan administrasi surat menyurat umum dan layanan administrasi kepegawaian, sehingga dapat dilihat bahwa realisasi kinerja jumlah layanan administrasi perkantoran yang terpenuhi dan terlayani sesuai ketentuan adalah tetap.

Untuk mencapai indikator ini pada tahun 2020 didukung dengan 1 program dan 1 kegiatan yaitu sebagai berikut :

Program Pelayanan Administrasi Perkantoran, dengan kegiatan :

1. Kegiatan penyediaan jasa, bahan, peralatan dan perlengkapan kantor dengan pagu sebesar Rp. 1.755.346.070,- dengan realisasi sebesar Rp. 1,004,521,245,- atau 57,23% %.

Tabel 3.68  
Perbandingan Pagu, Realisasi dan SDM Pada Indikator Sasaran 2  
Kasubbag Umpeg Tahun 2019 Dan Tahun 2020

Program / Kegiatan	Pagu	Realisasi	(%)	Jumlah SDM	
				PNS	PTT
1	2	3	4	5	6
<b>Tahun 2020</b>				<b>4</b>	<b>10</b>
<b>Program Pelayanan Administrasi Perkantoran</b>					
Penyediaan Jasa, Bahan, Peralatan dan Perlengkapan Perkantoran	1,755,346,070	1,004,521,245	57.23		
Pelaksanaan Kegiatan Pameran Pembangunan	20,000,000	-	-		
<b>Tahun 2019</b>				<b>4</b>	<b>8</b>
<b>Program Pelayanan Administrasi Perkantoran</b>					
Penyediaan Alat Tulis Kantor	170,588,100	159,748,000	93.65		
Penyediaan Barang Cetak dan Penggandaan	41,182,200	32,640,700	79.26		
Penyediaan Bahan Bacaan dan Peraturan Perundang-undangan	5,400,000	5,400,000	100.00		

Tabel 3.69  
Kegiatan Yang Dilaksanakan Pada Indikator Sasaran 2  
Kasubbag Umpeg Tahun 2019 Dan Tahun 2020

2019	2020
<b>Pelayanan Adminstrasi Yang Terpenuhi dan Terlayani</b>	<b>Pelayanan Adminstrasi Yang Terpenuhi dan Terlayani</b>
Layanan administrasi surat menyurat umum	Layanan administrasi surat menyurat umum
Layanan administrasi kepegawaian	Layanan administrasi kepegawaian

### 3. Analisis Peningkatan dan Penurunan Kinerja.

Dari uraian diatas dapat dikatakan bahwa dari pada 3 indikator kinerja Kepala Sub Bagian Umum dan Kepegawaian yaitu indikator jumlah sarana dan prasarana yang terpenuhi dan terlayani sesuai ketentuan, indikator SDM SKPD yang terpenuhi dan terlayani sesuai ketentuan dan indikator jumlah layanan administrasi

perkantoran yang terpenuhi dan terlayani sesuai ketentuan tahun 2020 mampu terpenuhi dan terealisasi seluruhnya.

Berikut beberapa dokumentasi kegiatan yang dilaksanakan pada tahun 2020.

**Gambar 3.2**

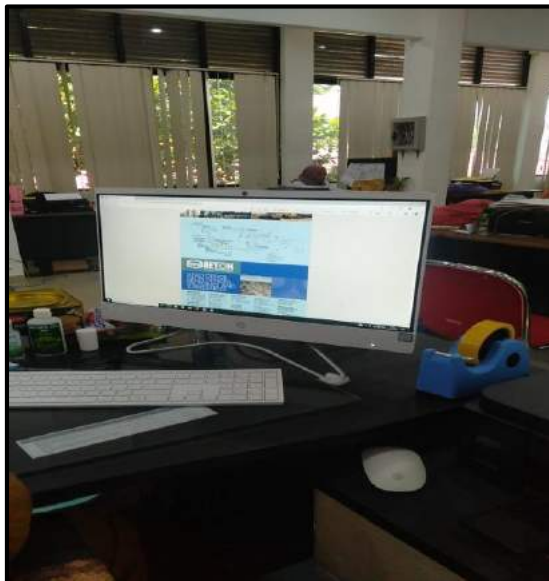


**Perbaikan Plafon Kantor**



**Pembuatan Gudang Alat Kerja**

**Gambar 3.3**



**Komputer**



**Printer**

#### ❖ **Kepala Sub Bagian Keuangan.**

**Sasaran : Menyusun Administrasi Keuangan SKPD.**

Pada sasaran menyusun administrasi keuangan SKPD diukur melalui 1 indikator yaitu jumlah dokumen laporan keuangan secara berkala disusun tepat

waktu dan sesuai ketentuan, yang realisasi dan capaian kinerja tahun 2020 dapat dilihat pada tabel dibawah ini :

Tabel 3.70  
Realisasi dan Capaian Indikator Kinerja Sasaran Kasubbag Keuangan Tahun 2020

No	Indikator Kinerja	Tahun 2020		
		Target	Realisasi	Capaian %
1	Jumlah dokumen laporan keuangan secara berkala disusun tepat waktu dan sesuai ketentuan	19 dokumen	19 dokumen	100

#### 1. Perbandingan Realisasi dengan Target.

Pencapaian indikator kinerja jumlah dokumen laporan keuangan secara berkala disusun tepat waktu dan sesuai ketentuan tahun 2020 mampu terealisasi seluruhnya sebanyak 19 Dokumen dari yang ditargetkan juga sebanyak 19 Dokumen, sehingga dapat dilihat bahwa capaian kinerja jumlah laporan keuangan secara berkala disusun tepat waktu dan sesuai ketentuan adalah 100%.

Sedangkan untuk realisasi kinerja dari tahun 2019 sampai dengan tahun 2020 dapat dilihat pada tabel dibawah ini :

Tabel 3.71  
Perbandingan Realisasi Kinerja Indikator Sasaran Kasubbag Keuangan

No	Indikator Kinerja	2019	2020		
		Realiasi	Target	Realisasi	Capaian %
1	Jumlah dokumen laporan keuangan secara berkala disusun tepat waktu dan sesuai ketentuan	17 dokumen	19 dokumen	19 dokumen	100

#### 2. Perbandingan Realisasi dengan Realisasi Terkait.

Realisasi indikator kinerja jumlah dokumen laporan keuangan secara berkala disusun tepat waktu dan sesuai ketentuan tahun 2020 mengalami peningkatan dibandingkan dengan tahun 2019, dimana tahun 2020 dari dokumen yang disusun yaitu sebanyak 19 dokumen, sedangkan tahun 2019 dokumen yang disusun yaitu sebanyak 17 dokumen dari yang masing-masing ditargetkan, sehingga dapat dilihat bahwa kinerja jumlah dokumen laporan keuangan secara berkala disusun tepat waktu dan sesuai ketentuan adalah meningkat yaitu sebanyak 2 dokumen.

Untuk mencapai indikator ini pada tahun 2020 didukung dengan 1 program dan 1 kegiatan yaitu sebagai berikut :

Program Perencanaan, Pengendalian dan Evaluasi Kinerja SKPD, dengan kegiatan :

1. Kegiatan Penyusunan Laporan Keuangan dengan pagu sebesar Rp. 24,628,600,- dengan realisasi sebesar Rp. 21,882,900,- atau 88.85 %.

Tabel 3.72  
Perbandingan Pagu, Realisasi dan SDM Pada Indikator Sasaran  
Kasubbag Keuangan Tahun 2019 Dan Tahun 2020

Program / Kegiatan	Pagu	Realisasi	(%)	Jumlah SDM	
				PNS	PTT
1	2	3	4	5	6
Tahun 2020				5	2
Program Perencanaan, Pengendalian dan Evaluasi Kinerja SKPD					
Penyusunan Laporan Keuangan	24,628,600	21,882,900	88.85		
Tahun 2019				5	2
Program Peningkatan Pengembangan Sistem Pelaporan Capaian Kinerja dan Keuangan					
Penyusunan Pelaporan Keuangan Akhir Tahun	30,203,500	28,690,000	94.99		

Tabel 3.73  
Kegiatan Yang Dilaksanakan Pada Indikator Sasaran  
Kasubbag Keuangan Tahun 2019 Dan Tahun 2020

2019		2020	
Nama Dokumen	Volume	Nama Dokumen	Volume
Laporan Bulanan	12 Dokumen	Laporan Bulanan	12 Dokumen
Laporan Triwulan	4 Dokumen	Laporan Triwulan	4 Dokumen
Laporan Keuangan Akhir Tahun	1 Tahun	Laporan Keuangan Akhir Tahun	1 Dokumen
		Laporan Semesteran	2 Dokumen

2. Analisa Peningkatan dan Penurunan Kinerja.

Dari uraian diatas bahwa peningkatan realisasi pada kinerja jumlah dokumen laporan keuangan secara berkala disusun tepat waktu dan sesuai ketentuan, hal ini dikarenakan dokumen-dokumen keuangan yang disusun pada tahun 2020 lebih banyak dan lebih terinci dibandingkan pada tahun 2019. Dokumen-dokumen yang disusun yaitu dokumen Laporan Bulanan Realisasi Fisik dan




Keuangan Januari – Desember, Laporan Triwulan I – IV, Laporan Semester I dan II, dan Laporan Keuangan Akhir Tahun.


Dalam pencapaian realisasi kinerja diatas kendala yang dihadapi adalah keterlambatan bidang dan UPT dalam menyampaikan data-data yang diperlukan dalam penyusunan laporan keuangan, sehingga seringkali data yang disampaikan melebihi batas waktu yang sudah ditentukan, sehingga terkadang dalam penyusunan dokumen laporan keuanganpun mengalami keterlambatan. Namun untuk menghindari keterlambatan dalam penyusunan dokumen laporan keuangan tersebut solusi untuk mengatasi permasalahan diatas diantaranya permintaan data kepada bidang dan UPT dilakukan lebih awal sehingga punya kesempatan lebih banyak waktu untuk mengklarifikasi/memverifikasi data dan berinisiatif untuk menagih/ mengingatkan data yang diminta lebih sering kepada bidang dan UPT.

Beberapa dokumentasi kegiatan yang dilakukan pada tahun 2020.

**Gambar 3.4**  
**Dokumen Laporan Keuangan Tahunan, Semester dan Triwulan**



**Gambar 3.5**  
**Dokumen Laporan Keuangan Bulanan**



❖ **Kepala Sub Bagian Perencanaan.****Sasaran : Menyusun Perencanaan dan Pelaporan Kinerja SKPD.**

Pada sasaran menyusun perencanaan dan pelaporan kinerja SKPD diukur melalui 1 indikator, yang realisasi dan capaian indikator kinerja tahun 2020 dapat dilihat pada tabel berikut :

Tabel 3.74  
Realisasi dan Capaian Kinerja Indikator Sasaran Kasubbag Perencanaan Tahun 2020

No	Indikator Kinerja	Tahun 2020		
		Target	Realisasi	Capaian %
1	Jumlah dokumen perencanaan dan pelaporan secara berkala disusun tepat waktu dan sesuai ketentuan	6 dokumen	6 dokumen	100

## 1. Perbandingan Realisasi dengan Target.

Pencapaian indikator kinerja jumlah dokumen perencanaan dan pelaporan secara berkala disusun tepat waktu dan sesuai ketentuan tahun 2020 mampu terealisasi seluruhnya sebanyak 6 dokumen dari yang ditargetkan juga sebanyak 6 dokumen, sehingga dapat dilihat bahwa capaian kinerja jumlah laporan perencanaan dan pelaporan secara berkala disusun tepat waktu dan sesuai ketentuan adalah 100%.

Sedangkan untuk realisasi kinerja dari tahun 2019 sampai dengan tahun 2020 dapat dilihat pada tabel dibawah ini :

Tabel 3.75  
Perbandingan Realisasi Kinerja Indikator Sasaran Kasubbag Perencanaan

No	Indikator Kinerja	Realisasi	2020		
		2019	Target	Realisasi	Capaian %
1	Jumlah dokumen perencanaan dan pelaporan secara berkala disusun tepat waktu dan sesuai ketentuan	7 dokumen	6 dokumen	8 dokumen	100

## 2. Perbandingan Realisasi dengan Realisasi Terkait.

Realisasi indikator kinerja jumlah dokumen perencanaan dan pelaporan secara berkala disusun tepat waktu dan sesuai ketentuan tahun 2020 mengalami peningkatan dibandingkan dengan tahun 2019, dimana tahun 2020 terealisasi sebanyak 8 dokumen, sedangkan tahun 2019 terealisasi sebanyak 7 dokumen dari yang masing-masing ditargetkan, sehingga dapat dilihat bahwa realisasi

kinerja jumlah dokumen perencanaan dan pelaporan secara berkala disusun tepat waktu dan sesuai ketentuan adalah meningkat sebanyak 1 dokumen.

Untuk mencapai indikator ini pada tahun 2020 didukung dengan 1 program dan 2 kegiatan yaitu sebagai berikut :

Program Perencanaan, Pengendalian dan Evaluasi Kinerja SKPD, dengan kegiatan :

1. Kegiatan Penyusunan Perencanaan dan Kinerja SKPD dengan pagu sebesar Rp. 20,891,000,- dengan realisasi sebesar Rp. 11,043,000,- atau 52,86%.
2. Kegiatan Pengendalian, Evaluasi dan Pelaporan Kinerja dengan pagu sebesar Rp. 19,108,200,- dengan realisasi sebesar Rp. 13,019,700,- atau 68,14%.

Tabel 3.76  
Perbandingan Pagu, Realisasi dan SDM Pada Indikator Sasaran  
Kasubbag Perencanaan Tahun 2019 Dan Tahun 2020

Program / Kegiatan	Pagu	Realisasi	(%)	Jumlah SDM	
				PNS	PTT
1	2	3	4	5	6
<b>Tahun 2020</b>				2	2
<b>Program Perencanaan, Pengendalian dan Evaluasi Kinerja SKPD</b>					
Penyusunan Perencanaan dan Kinerja SKPD	20,891,000	11,043,000	52.86		
Pengendalian, Evaluasi dan Pelaporan Kinerja	19,108,200	13,019,700	68.14		
<b>Tahun 2019</b>				2	2
<b>Program Perencanaan Pembangunan Daerah</b>					
Penyusunan Rencana Strategis (Renstra) dan Rencana Kerja (Renja) SKPD	9,999,750	6,904,200	69.04		

Tabel 3.77  
Kegiatan Yang Dilaksanakan Pada Indikator Sasaran  
Kasubbag Perencanaan Tahun 2019 Dan Tahun 2020

2019		2020	
Nama Dokumen	Volume	Nama Dokumen	Volume
Laporan Kinerja	1 Dokumen	Laporan Kinerja	1 Dokumen
Perjanjian Kinerja	1 Dokumen	Perjanjian Kinerja	2 Dokumen

Laporan Penyelenggaraan Pemerintah Daerah/Laporan Keterangan Pertanggung Jawaban	1 Dokumen	Laporan Penyelenggaraan Pemerintah Daerah/Laporan Keterangan Pertanggung Jawaban	1 Dokumen
Laporan Rencana Kerja	1 Dokumen	Laporan Rencana Kerja	2 Dokumen
Dokumen Pelaksanaan Anggaran	2 Dokumen	Dokumen Pelaksanaan Anggaran	2 Dokumen
Rencana Strategis DPUPRP	1 Dokumen		

### 3. Analisa Peningkatan dan Penurunan Kinerja.

Peningkatan kinerja pada tahun 2020 hal ini dapatlah dijelaskan bahwa pada tahun 2020 dilakukan penyederhanaan program dan kegiatan, sehingga dokumen perencanaan yang disusun juga menyesuaikan dengan program dan kegiatan yang ada yang sudah disederhanakan, selain itu adanya dokumen lain yang juga disusun pada sub bagian perencanaan namun itu merupakan bagian dari tupoksi pada sub bagian perencanaan. Dokumen-dokumen yang disusun selama tahun 2020 yaitu Dokumen Pelaksanaan Anggaran, Laporan Kinerja, Perjanjian Kinerja, Laporan Keterangan Pertanggungjawaban/Laporan Penyelenggaraan Pemerintah Daerah, Rencana Kerja SKPD, Renstra SKPD, Laporan SPM dan Laporan Manajemen Resiko.

Dalam pencapaian realisasi kinerja ada beberapa kendala yang dihadapi yaitu keterlambatan bidang dan UPT dalam menyampaikan data-data yang diperlukan dalam penyusunan dokumen perencanaan, sehingga seringkali dokumen yang disusun melebihi batas waktu yang sudah ditentukan, data yang disampaikan seringkali berbeda dari data awal yang sudah disampaikan ke sub bagian perencanaan dan sering terjadi ketidaktepatan dalam mengolah data yang disampaikan sehingga memerlukan waktu lebih banyak lagi untuk memverifikasi data yang sudah disampaikan. Untuk mengatasi berbagai kendala diatas solusi yang diterapkan diantaranya permintaan data kepada bidang dan UPT dilakukan lebih awal sehingga punya kesempatan lebih banyak waktu untuk mengklarifikasi/memverifikasi data, berinisiatif untuk menagih/mengingatkan data yang diminta lebih sering kepada bidang dan UPT dan meminta kepada bidang dan UPT untuk memverifikasi data terlebih dahulu sebelum diserahkan ke sub bagian perencanaan, sehingga akan bisa menghemat waktu dalam penyusunan dokumen perencanaan.

Gambar 3.6



**Dokumen Yang Disusun  
Sub Bagian Perencanaan**

#### 4. Program/Kegiatan Penunjang Kinerja.

Dalam mencapai sasaran dan indikator kinerja eselon 3 dan eselon 4 yang ada di sekretariat, didukung dengan 4 program dan 12 kegiatan dengan pagu sebesar Rp. 5.771.504.832,- dan terealisasi sebesar Rp. 4.084.887.368,- atau 70,78%.

Adapun realisasi program dan kegiatan tahun 2020 yang menunjang kinerja eselon 3 dan eselon 4 pada Sekretariat dapat dilihat pada tabel dibawah ini :

**Tabel 3.78**  
Program dan Kegiatan Penunjang Kinerja Sekretariat Tahun 2020

No	Program / Kegiatan	Pagu	Realisasi	Prosentase (%)
1	2	3	4	5
	<b>Kepala Sub Bagian Umum dan Kepegawaian</b>			
1	<b>Program Pelayanan Administrasi Perkantoran</b>	<b>4.717.885.632</b>	<b>3.317.234.168</b>	<b>70,31</b>
	Penyediaan Rapat-Rapat, Konsultasi, dan Koordinasi	650.000.000	564.484.106	86,84
	Penyediaan Jasa, Bahan, Peralatan dan Perlengkapan Perkantoran	1.755.346.070	1.004.521.245	57,23
	Penyediaan Jasa Penunjang Kinerja SKPD	2.312.539.562	1.748.228.817	75,60
2	<b>Program Pemenuhan, Peningkatan Sarana/Prasarana Kerja dan Kualitas Sumber Daya Manusia</b>	<b>442.181.800</b>	<b>337.881.000</b>	<b>76,41</b>
	Pengadaan Sarana dan Prasarana Perkantoran	115.500.000	63.988.000	55,40
	Rehabilitasi Sedang/ Berat Gedung Kantor	326.681.800	273.893.000	83,84

	Peningkatan Kemampuan Teknis Aparatur	0	0	0
	Pengadaan Pakaian Dinas Beserta Perlengkapannya	0	0	0
3	<b>Program Penyebarluasan Informasi Pembangunan dan Pelayanan SKPD</b>	<b>20.000.000</b>	<b>0</b>	<b>0,00</b>
	Pelaksanaan Kegiatan Pameran Pembangunan	20.000.000	0	0
	<b>Kepala Sub Bagian Perencanaan</b>			
4	<b>Program Perencanaan, Pengendalian dan Evaluasi Kinerja SKPD</b>	<b>64.627.800</b>	<b>45.945.600</b>	<b>71,09</b>
	Penyusunan Perencanaan dan Kinerja SKPD	20.891.000	11.043.000	52,86
	Pengendalian, Evaluasi dan Pelaporan Kinerja	19.108.200	13.019.700	68,14
	<b>Kepala Sub Bagian Keuangan</b>			
	Penyusunan Laporan Keuangan	24.628.600	21.882.900	88,85
	<b>J U M L A H</b>	<b>5.771.504.832</b>	<b>4.084.887.368</b>	<b>70,78</b>

Dari tabel diatas dapat dilihat bahwa pada program pemenuhan, peningkatan sarana/prasarana kerja dan kualitas sumber daya manusia ada 2 kegiatan yang tak bisa dilaksanakan dan pada program penyebarluasan informasi pembangunan dan pelayanan SKPD ada 1 kegiatan yang tidak bisa dilaksanakan. Karena adanya Pandemi Covid 19, sesuai dengan kebijakan pemerintah pusat yang diikuti juga oleh semua pemerintah daerah, bahwa perlu dilakukan pengurangan anggaran dimana anggaran tersebut difokuskan untuk penanganan covid 19 dan digunakan untuk kegiatan yang membantu masyarakat yang terdampak covid 19. Dengan pertimbangan tersebut diatas bahwa 3 kegiatan tersebut kemungkinan besar tidak bisa dilaksanakan karena adanya pandemic covid 19, maka anggaran untuk 3 kegiatan tersebut diatas dihapus/termasuk dalam pengurangan anggaran.

#### ❖ BIDANG BINA MARGA

Sasaran, realisasi dan capaian indikator kinerja Eselon 3 dan 4 pada Bidang Bina Marga tahun 2020 dapat dilihat pada tabel dibawah ini :

Tabel 3.79  
Realisasi dan Capaian Indikator Kinerja Pada Bidang Bina Marga Tahun 2020

No	Sasaran Strategis	Indikator Kinerja	Target	Realisasi	Capaian %
	<b>Kepala Bidang Bina Marga</b>				
1	Meningkatnya panjang jalan kondisi mantap Kabupaten	Persentase Kenaikan Panjang Jalan Kabupaten Kondisi Baik dan Sedang (%)	59,61%	59,61%	100%
2	Meningkatnya jumlah jembatan kondisi mantap Kabupaten	Persentase Jumlah jembatan Kabupaten Kondisi Baik dan sedang (%)	31,7%	31,7%	100%
	<b>Kepala Seksi Perencanaan Bina Marga</b>				
1	Melakukan perencanaan pembangunan, peningkatan dan pemeliharaan jalan dan jembatan	Jumlah dokumen perencanaan jalan dan jembatan bidang bina marga	23 Dokumen	23 Dokumen	100%
	<b>Kepala Seksi Pembangunan Jalan dan Jembatan</b>				
1	Melakukan Pembangunan Jalan dan jembatan sesuai dengan standar Bina Marga	Jumlah jembatan yang terbangun	31 Unit	31 Unit	100%
		Jumlah panjang jalan yang terbangun	23,660 Km	23,660 Km	100%
	<b>Kepala Seksi Peningkatan, Pemeliharaan &amp; Pengawasan Jalan dan Jembatan</b>				
1	Melaksanakan Peningkatan, pemeliharaan, dan pengawasan jalan kabupaten	Jumlah panjang jalan yang direhab	35,765 Km	35,765 Km	100%

### ❖ Kepala Bidang Bina Marga

#### Sasaran 1 : Meningkatnya Panjang Jalan Kondisi Mantap Kabupaten.

Pada sasaran meningkatnya panjang jalan kondisi mantap kabupaten diukur melalui 1 indikator, yang realisasi dan capaian indikator kinerja tahun 2020 dapat dilihat pada tabel berikut :

Tabel 3.80  
Realisasi dan Capaian Kinerja Indikator Sasaran 1 Kabid bina Marga Tahun 2020

No	Indikator Kinerja	Tahun 2020		
		Target	Realisasi	Capaian %
1	Persentase Kenaikan Panjang Jalan Kabupaten Kondisi Baik dan Sedang (%)	59,61%	59,61%	100%

#### 1. Perbandingan Realisasi dengan Target.

Pencapaian indikator kinerja persentase kenaikan panjang jalan kabupaten kondisi baik dan sedang tahun 2020 mampu terealisasi sebesar 59,61% dari



yang ditargetkan juga sebesar 59,61%, sehingga dapat dilihat bahwa capaian kinerja persentase kenaikan panjang jalan kabupaten kondisi baik dan sedang adalah 100%.

Sedangkan untuk realisasi kinerja dari tahun 2019 sampai dengan tahun 2020 dapat dilihat pada tabel dibawah ini :

Tabel 3.81  
Perbandingan Realisasi Kinerja Indikator Sasaran 1 Kabid Bina Marga

No	Indikator Sasaran	2019	2020		
		Realisasi	Target	Realisasi	Capaian
1	Persentase Kenaikan Panjang Jalan Kabupaten Kondisi Baik dan Sengah	53,05%	59,61%	59,61%	100%

## 2. Perbandingan Realisasi dengan Realisasi Terkait

Pencapaian indikator kinerja persentase kenaikan panjang jalan kabupaten kondisi baik dan sedang tahun 2020 mengalami peningkatan dibandingkan dengan tahun 2019, dimana tahun 2020 terealisasi sebesar 59,61% atau teralisasi sepanjang 1088,63 km, sedangkan tahun 2019 terealisasi sebesar 53,05% atau sepanjang 969,067 km masing-masing dari target panjang jalan kabupaten sepanjang 1826,63 km, sehingga dapat dilihat bahwa kinerja persentase kenaikan panjang jalan kabupaten kondisi baik dan sedang adalah meningkat sebesar 6,56% atau telah bertambah sepanjang 119,82 km.

Untuk mencapai indikator ini pada tahun 2020 didukung dengan 1 program dan 4 kegiatan yaitu sebagai berikut :

Program Pembangunan Jalan, Pembangunan Jembatan dan Rehabilitasi/ Pemeliharaan Jalan dan Jembatan, dengan kegiatan :

1. Kegiatan perencanaan rehabilitasi/pemeliharaan jalan dengan pagu sebesar Rp. 30.401.717.938,- dengan realisasi sebesar Rp.29.555.719.000,- atau 97,22%
2. Kegiatan perencanaan pembangunan jalan dan jembatan dengan pagu sebesar Rp. 1.100.000.000,- dengan realisasi sebesar Rp. 1.189.654.000,- atau 99,06%
3. Kegiatan pembangunan jalan dan jembatan dengan pagu sebesar Rp. 22.536.232.200,- dengan realisasi sebesar Rp. 20.877.841.530,- atau 92,64%.



4. Kegiatan rehabilitasi/pemeliharaan jalan dengan pagu sebesar Rp. 30.401.717.938,- dengan realisasi sebesar Rp. 29.555.719.000,- atau 97,22%

Tabel 3.82  
Perbandingan Pagu, Realisasi dan SDM Pada Indikator Sasaran 1  
Kabid Bina Marga Tahun 2019 Dan Tahun 2020

Program / Kegiatan	Pagu	Realisasi	(%)	JumlahSDM	
				PNS	PTT
1	2	3	4	5	6
<b>TAHUN 2020</b>				<b>15</b>	<b>8</b>
<b>Program Pembangunan Jalan, Pembangunan Jembatan dan Rehabilitasi/Pemeliharaan Jalan dan Jembatan</b>					
Rehabilitasi/Pemeliharaan Jalan	30.401.717.938	29.555.719.000	97,22		
Perencanaan Rehabilitasi/Pemeliharaan Jalan	1.200.000.000	1.189.815.000	99,15		
Perencanaan Pembangunan Jalan dan Jembatan	1.100.000.000	1.089.654.500	99,06		
Pembangunan Jalan dan Jembatan	22.536.232.200	20.877.841.530	92,64		
<b>TAHUN 2019</b>				<b>16</b>	<b>8</b>
<b>Program Pembangunan Jalan dan Jembatan</b>					
Perencanaan Pembangunan Jalan	700.000.000	685.080.000	97,87		
Pembangunan Jalan	15.669.619.586	15.017.015.585	95,84		
<b>Program Rehabilitasi/Pemeliharaan Jalan dan Jembatan</b>					
Perencanaan Rehabilitasi/Pemeliharaan Jalan	700.000.000	681.155.000	97,31		
Rehabilitasi/Pemeliharaan Jalan	22.944.374.204	21.649.858.619	94,36		
Rehabilitasi/Pemeliharaan Jalan (DAK)	37.508.881.000	36.269.348.000	96,70		
Rehabilitasi/Pemeliharaan Jalan (DAK Penugasan)	14.781.771.000	14.175.144.000	95,90		

Tabel 3.83  
Kegiatan Yang Dilaksanakan Pada Indikator Sasaran 1  
Kabid Bina Marga Tahun 2019 dan Tahun 2020

Kecamatan	2019		2020	
	Lokasi	Volume	Lokasi	Volume
Kecamatan Pelaihari	Balirejo, Sungai Riam, Kampung Baru, Sumber Mulia, Angsau, Pelaihari, Karang Taruna, Tampang,	15559 m'	Karang Taruna, Sarang Halang, Telaga, Sirajul Huda, Angsau, Lok Serapang, Datu Daim,	18535 m'

	Sarang Halang, Tirta Jaya, Bumi Jaya, Telaga, , Kunyit, Atu-Atu, Niaga		Sei Riam, Guntung Besar, Tampang, Desa Pemuda, Kampung Baru, Ujung Batu, Panggung, Pabahanan	
Kecamatan Bajuin	Tebing siring, Pemalongan, Bajuin, Galam	5152 m'	Tebing Siring, Tanjung	1793 m'
Kecamatan Panyipatan	Sukaramah, Panyipatan, Batu Mulia	2688 m'	Telaga Langsung, Kadangan Lama, Panyipatan, Kuala Tambangan, Bumi Asih, Sukaramah	3436 m'
Kecamatan Takisung	Gunung Makmur, Kuala Tambangan, Sumber Makmur, Telaga Langsung, Takisung, Ranggag, Tabanio, Pagatan Besar	17328 m'	Tabanio, Sumber Makmur, Pagatan Besar, Benua Lawas, Gunung Makmur, Ranggag, Batilai, Ranggag Dalam, Telaga Langsung	11048 m'
Kecamatan Tambang Ulang	Martadah Baru, Tambang Ulang, Bingkulu, Tambang Ulang-Bati-Bati	2508 m'	Bingkulu, Tambang Ulang-Bati-Bati, Gunung Raja, Martadah, Martadah Baru, Pulau Sari	3635 m'
Kecamatan Bati-bati	Sambangan, Kampung Baru, Ujung Baru, Bati-Bati, Bentok Darat, Padang, Ujung	4684 m'	Benua Raya, Padang, Kait-Kait Baru, Nusa Indah, Liang Anggang, Padang, Ujung, Ujung Baru, Pandahan, Ujung Baru, Banyu Irang, Bati-Bati	5107 m'
Kecamatan Bumi makmur	Labuan Amas, Handil Gayam, Pantai Harapan	4980 m'	Handil Maluka, Handil Birayang Atas, Handil Birayang Bawah	1490 m'
Kecamatan Batu Ampar	Bluru, Jilatan, Tajau Mulya, Sumber Makmur, Ambawang, Gunung Mas, Sabuhur	7652 m'	Gunung Melati, Damit, Damar Lima, Bingkulu, Pantai Linuh, Batu Ampar, Tajau Pecah, Durian Bungkok, Damit Hulu	6856 m'
Kecamatan Jorong	Jilatan Alur, Alur Sabuhur, Swarangan, Asri Mulya, Muara Asam-Asam, Asam-Asam, Jorong-Sei Pampan	18338 m'	Jorong, Alur, Karang Rejo Trans 300, Sei Baru, Alur, Sabuhur Asam-asam, Asri Mulya, Muara Jorong	3221 m'
Kecamatan Kintap	Sei. Cuka, Kebun Raya, Kintap Kecil, Sumber Jaya, Sebambar Baru, Mekar Sari	6155 m'	Sebambar Baru, Muara Kintap Seberang, Muara, Mekar Sari, Kintap, Kebun Raya, Muara Kintap Seberang, Sungai Cuka, Kintap Kecil, Bukit Mulya, Pasir Putih, Sumber Jaya	3527 m'
Kecamatan Kurau	Padang Luas-Gunung Raja, Kurau	11000 m'	Bawah Layung, Srikandi	775 m'

### 3. Analisa Peningkatan dan Penurunan Kinerja.

Dari penjelasan diatas dapatlah dikatakan bahwa kenaikan panjang jalan kabupaten kondisi baik dan sedang tahun 2020 sebesar 6,56%, atau telah terealisasi sepanjang 119,82 Km dari panjang Jalan Kabupaten 1826,63 Km. Hal ini dimana dari anggaran yang ada telah mampu menyelesaikan kegiatan pembangunan jalan, pengerasan jalan dan pengaspalan jalan di beberapa desa di beberapa kecamatan. Namun dalam pencapaian realisasi kinerja diatas ada beberapa permasalahan dalam pelaksanaan kegiatannya.

## Sasaran 2 : Meningkatnya Jumlah Jembatan Kondisi Mantap Kabupaten.

Pada sasaran meningkatnya jumlah jembatan kondisi mantap kabupaten diukur melalui 1 indikator, yang realisasi dan capaian indikator kinerja tahun 2020 dapat dilihat pada tabel berikut :

Tabel 3.84  
Realisasi dan Capaian Kinerja Indikator Sasaran 2 Kabid Bina Marga Tahun 2020

No	Indikator Kinerja	Tahun 2020		
		Target	Realisasi	Capaian %
1	Persentase Jumlah jembatan Kabupaten Kondisi Baik dan sedang	31,7%	31,7%	100%

### 1. Perbandingan Realisasi dengan Target.

Pencapaian indikator kinerja persentase jumlah jembatan kabupaten kondisi baik dan sedang pada tahun 2020 mampu terealisasi sebesar 31,7% dari yang ditargetkan juga sebesar 31,7%, sehingga dapat dilihat bahwa capaian indikator persentase jumlah jembatan kabupaten kondisi baik dan sedang adalah 100%.

Sedangkan untuk realisasi kinerja dari tahun 2019 sampai dengan tahun 2020 dapat dilihat pada tabel dibawah ini :

Tabel 3.85  
Perbandingan Realisasi Kinerja Indikator Sasaran 2 Kabid Bina Marga

No	Indikator Sasaran	2019	2020		
		Realisasi	Target	Realisasi	Capaian
1	Persentase Jumlah jembatan Kabupaten Kondisi Baik dan sedang	31,7 %	31,7%	31,7%	100%

### 2. Perbandingan Realisasi dengan Realisasi Terkait.

Realisasi indikator kinerja persentase jumlah jembatan kabupaten kondisi baik dan sedang tahun 2020 sama dengan realisasi tahun 2019 yaitu sebesar 31,7%, sehingga dapat dilihat bahwa realisasi kinerja persentase jumlah jembatan kabupaten kondisi baik dan sedang adalah tetap.

Untuk mencapai indikator ini pada tahun 2020 didukung dengan 1 program dan 2 kegiatan yaitu sebagai berikut :

Program Pembangunan Jalan, Pembangunan Jembatan dan Rehabilitasi/ Pemeliharaan Jalan dan Jembatan, dengan kegiatan :

1. Kegiatan perencanaan pembangunan jalan dan jembatan dengan pagu sebesar Rp. 1.200.000.000 dengan realisasi sebesar Rp.
2. Kegiatan pembangunan jalan dan jembatan dengan pagu Rp. 22.536.232.200,- dengan realisasi Rp. 20.877.841.530,- atau 92,64%.

Tabel 3.86  
Perbandingan Pagu, Realisasi dan SDM Pada Indikator Sasaran 2  
Kabid Bina Marga Tahun 2019 Dan Tahun 2020

Program / Kegiatan	Pagu	Realisasi	(%)	Jumlah SDM	
				PNS	PTT
1	2	3	4	5	6
<b>TAHUN 2020</b>				<b>15</b>	<b>8</b>
<b>Program Pembangunan Jalan, Pembangunan Jembatan dan Rehabilitasi/Pemeliharaan Jalan dan Jembatan</b>					
Perencanaan Pembangunan Jalan dan Jembatan	<b>1.100.000.000</b>	1.089.654.500	99,06		
Pembangunan Jalan dan Jembatan	<b>22.536.232.200</b>	20.877.841.530	92,64		
<b>TAHUN 2019</b>				<b>16</b>	<b>8</b>
<b>Program Pembangunan Jalan dan Jembatan</b>					
Perencanaan Pembangunan Jembatan	<b>500.000.000</b>	490.665.890	98,13		
Pembangunan Jembatan	<b>15.322.992.500</b>	14.954.972.177	97,60		

Tabel 3.87  
Kegiatan Yang Dilaksanakan Pada Indikator Sasaran 2  
Kabid Bina Marga Tahun 2019 dan Tahun 2020

Kecamatan	2019		2020	
	Lokasi	Volume	Lokasi	Volume
Kecamatan Pelaihari	Bumi Jaya, Sungai Riam, Sumber Makmur, Ujung Batu	6 Unit	Sungai Riam, Bumi Jaya, Pelaihari, Sarang Halang, Karang Taruna, Ambungan	6 Unit
Kecamatan Bajuin	Bajuin	1 Unit	Galam, Sungai Bakar	2 Unit
Kecamatan Panyipatan	Sukaramah	1 Unit	Batu Tunku, Batakan, Batu Mulia, Panyipatan	5 Unit
Kecamatan Takisung	Telaga Langsat	0	Pagatan Besar, Benua Lawas, Telaga Langsat	3 Unit
Kecamatan Tambang Ulang	Martadah, Sungai Jelai	2 Unit		0
Kecamatan Bati-bati		0		0
Kecamatan Bumi makmur	Handil Maluka, Sungai Bakau	2 Unit	Handil Maluka, Kurau Utara, Sungai Rasau, Handil	5 Unit

			Babirik, Handil Birayang Atas,	
Kecamatan Batu Ampar	Bluru, Sumber Makmur	2 Unit	Jilatan Alur, Pantai Linuh, Tajau Mulia	5 Unit
Kecamatan Jorong	Jilatan Alur, Asri Mulya, Karang Rejo, Swarangan, Sabuhur	7 Unit	Alur	1 Unit
Kecamatan Kintap		0	Muara Kintap Seberang, Pandan Sari, Salaman	4 Unit
Kecamatan Kurau	Kurau	2 Unit	Handil Negara, Padang Luas,	2 Unit

### 3. Analisa Peningkatan dan Penurunan Kinerja.

Realisasi indikator kinerja persentase jumlah jembatan kabupaten kondisi baik dan sedang tahun 2020 sama dengan tahun sebelumnya, dimana jembatan kabupaten kondisi baik dan sedang sampai dengan tahun 2020 sebanyak 13 Unit dari jumlah total jembatan kabupaten sebanyak 41 Unit.

#### ❖ Kepala Seksi Perencanaan Bina Marga

**Sasaran : Melakukan Perencanaan Pembangunan, Peningkatan Dan Pemeliharaan Jalan Dan Jembatan.**

Pada sasaran melakukan perencanaan pembangunan, peningkatan dan pemeliharaan jalan dan jembatan diukur melalui 1 indikator, yang realisasi dan capaian indikator kinerja tahun 2020 dapat dilihat pada tabel berikut :

Tabel 3.88  
Realisasi dan Capaian Kinerja Indikator Sasaran Kasi Perencanaan Bina Marga Tahun 2020

No	Indikator Kinerja	Tahun 2020		
		Target	Realisasi	Capaian %
1	Jumlah dokumen perencanaan jalan dan jembatan bidang bina marga	33,8%	33,8%	100%

#### 1. Perbandingan Realisasi dengan Target.

Pencapaian indikator kinerja jumlah dokumen perencanaan jalan dan jembatan bidang bina marga tahun 2020 terealisasi sebanyak 23 dokumen dari yang ditargetkan juga sebanyak 23 dokumen, sehingga dapat dilihat bahwa capaian kinerja jumlah dokumen perencanaan jalan dan jembatan bidang bina marga adalah 100%.

Sedangkan untuk realisasi kinerja dari tahun 2019 sampai dengan tahun 2020 dapat dilihat pada tabel dibawah ini :

Tabel 3.89  
Perbandingan Realisasi Kinerja Indikator Sasaran Kasi Perencanaan Bina Marga

No	Indikator Kinerja	2019	2020		
		Realisasi	Target	Realisasi	Capaian %
1	Jumlah dokumen perencanaan jalan dan jembatan bidang bina marga	19 dokumen	23 dokumen	23 dokumen	100%

## 2. Perbandingan Realisasi dengan Realisasi Terkait.

Realisasi indikator kinerja jumlah dokumen perencanaan jalan dan jembatan bidang marga tahun 2020 mengalami peningkatan dibandingkan tahun 2019, dimana tahun 2020 mampu terealisasi sebesar 23 dokumen sedangkan tahun 2019 hanya terealisasi sebanyak 19 dokumen dari yang masing-masing ditargetkan, sehingga dapat dilihat bahwa realisasi kinerja jumlah dokumen perencanaan jalan dan jembatan bidang marga adalah meningkat yaitu sebanyak 12 Dokumen.

Untuk mencapai indikator ini pada tahun 2020 didukung dengan 1 program dan 2 kegiatan yaitu sebagai berikut :

Program Pembangunan Jalan, Pembangunan Jembatan dan Rehabilitasi/ Pemeliharaan Jalan dan Jembatan, dengan kegiatan :

1. Kegiatan perencanaan pembangunan jalan dan jembatan dengan pagu sebesar Rp. 1.200.000.000 dengan realisasi sebesar Rp. 1.189.815.000 atau 99,15%.
2. Kegiatan pembangunan jalan dan jembatan dengan pagu Rp. 22.536.232.200,- dengan realisasi Rp. 20.877.841.530,- atau 92,64%.

Tabel 3.90  
Perbandingan Pagu, Realisasi dan SDM Pada Indikator Sasaran  
Kasi Perencanaan Bina Marga Tahun 2019 Dan Tahun 2020

Program / Kegiatan	Pagu	Realisasi	(%)	Jumlah SDM	
				PNS	PTT
1	2	3	4	5	6
TAHUN 2020				3	2

<b>Program Pembangunan Jalan, Pembangunan Jembatan dan Rehabilitasi/Pemeliharaan Jalan dan Jembatan</b>					
Perencanaan Rehabilitasi/Pemeliharaan Jalan	<b>1.200.000.000</b>	1.189.815.000	99,15		
Perencanaan Pembangunan Jalan dan Jembatan	<b>1.100.000.000</b>	1.089.654.500	99,06		
<b>TAHUN 2019</b>				<b>3</b>	<b>2</b>
<b>Program Pembangunan Jalan dan Jembatan</b>					
Perencanaan Pembangunan Jalan	<b>700.000.000</b>	685.080.000	97,87		
Perencanaan Pembangunan Jembatan	<b>500.000.000</b>	490.665.890	98,13		
<b>Program Rehabilitasi/Pemeliharaan Jalan dan Jembatan</b>					
Perencanaan Rehabilitasi/Pemeliharaan Jalan	<b>700.000.000</b>	681.155.000	97,31		

Tabel 3.91  
Kegiatan Yang Dilaksanakan Pada Indikator Sasaran  
Kasi Perencanaan Bina Marga Tahun 2019 dan Tahun 2020

Kecamatan	2019		2020	
	Lokasi	Volume	Lokasi	Volume
Kecamatan Pelaihari	Balirejo, Pelaihari	2 Dok	Pelaihari-Bajuin-Batu Ampar, Panggung, Pelaihari	5 Dok
Kecamatan Bajuin	Galam	1 Dok	Bajuin	1 Dok
Kecamatan Takisung	Gunung Makmur, Takisung-Panyipatan	2 Dok	Panyipatan	1 Dok
Kecamatan Tambang Ulang	Tambang Ulang-Bati-Bati	1 Dok	Takisung-Panyipatan, Takisung	3 Dok
Kecamatan Bumi makmur	Sungai Bakau, Sungai Rasau, Kurau- Bumi Makmur	2 Dok	Tambang Ulang-Bati-Bati, Tambang Ulang	6 Dok
Kecamatan Batu Ampar	Sabuhur, Batu Ampar-Bajuin	2 Dok	Bati-Bati	1 Dok
Kecamatan Jorong	Jilatan Alur, Karang Rejo, Muara Asam-Asam, Jorong-Sei Pamppan, Jorong-Kintap	25 Dok	Bumi Makmur	1 Dok
Kecamatan Kintap	Sukorejo-Sabuhur	1 Dok	Batu Ampar, Tajau Pecah	2 Dok
Kecamatan Kurau	Padang Luas-Gunung Raja, Kurau-Bumi Makmur	2 Dok	Jorong-Kintap, Jorong	5 Dok
			Kintap	2 Dok
			Kurau, Kurau-Bumi Makmur	6 Dok

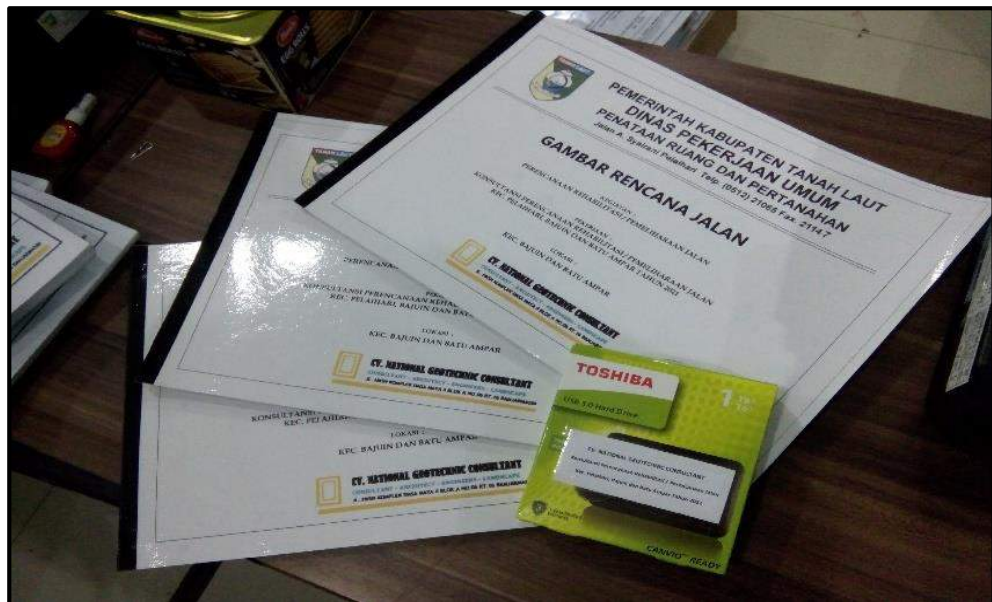
### 3. Analisa Peningkatan dan Penurunan Kinerja.

Kinerja indikator jumlah dokumen perencanaan jalan dan jembatan bidang bina marga mengalami peningkatan dibandingkan tahun sebelumnya, dimana hal ini


karena banyaknya permintaan pembangunan jalan dan jembatan yang masuk ke Dinas Pekerjaan Umum, Penataan Ruang dan Pertanahan melalui Bidang Bina Marga, baik yang dari Top Down, Musrenbang, POKIR maupun dari masyarakat langsung, yang dapat diakomodir pada anggaran Bidang Bina Marga. Dengan rincian perencanaan pembangunan jalan dan jembatan sebanyak 11 dokumen, sedangkan perencanaan Rehabilitasi/Pemeliharaan Jalan 12 sebanyak dokumen.

Dalam pencapaian indikator diatas ada beberapa permasalahan yang dihadapi dalam penyusunan dokumen perencanaan bina marga yaitu pada dokumen desain Konstruksi Jalan dan Jembatan yang telah dibuat tidak terlaksana sehingga menjadi KDP (Konstruksi dalam Pekerjaan), adapun solusi dari permasalahan tersebut yaitu perlunya tersedia dana yang mencukupi untuk bidang Bina Marga agar pemeliharaan jalan dan jembatan yang mendesak dapat segera dilaksanakan sehingga dokumen desain Konstruksi Jalan dan Jembatan yang telah dibuat tidak menjadi KDP (Konstruksi dalam Pekerjaan),

**Gambar 3,7**  
Beberapa Dokumen Perencanaan Bina Marga Yang Disusun Tahun 2020.







#### ❖ Kepala Seksi Pembangunan Jalan dan Jembatan

**Sasaran : Melakukan Pembangunan Jalan dan Jembatan Sesuai Dengan Standar Bina Marga.**

Pada sasaran melakukan pembangunan jalan dan jembatan sesuai dengan standar Bina Marga diukur melalui 2 indikator, yang realisasi dan capaian indikator kinerja tahun 2020 dapat dilihat pada tabel berikut :

Tabel 3.92  
Realisasi dan Capaian Kinerja Indikator Sasaran  
Kasi Pembangunan Jalan dan Jembatan Tahun 2020

No	Indikator Kinerja	Tahun 2020		
		Target	Realisasi	Capaian %
1	Jumlah panjang jalan yang terbangun	23,660 Km	23,660 Km	100%
2	Jumlah jembatan yang terbangun	31 Unit	31 Unit	100%

#### 1. Perbandingan Realisasi dan Target.

##### a. Jumlah panjang jalan yang terbangun.

Pencapaian indikator kinerja jumlah panjang jalan yang terbangun tahun 2020 terealisasi sepanjang 23,660 km dari yang ditargetkan sepanjang 23,660 km, sehingga dapat dilihat bahwa capaian kinerja jumlah panjang jalan yang terbangun adalah 100%.

## b. Jumlah jembatan yang terbangun.

Realisasi indikator kinerja jumlah jembatan yang terbangun tahun 2020 terealisasi sebanyak 31 unit dari yang ditargetkan sebanyak 31 unit, sehingga dapat dilihat bahwa capaian kinerja jumlah jembatan yang terbangun adalah 100%

Sedangkan untuk realisasi kinerja dari tahun 2019 sampai dengan tahun 2020 dapat dilihat pada tabel dibawah ini :

Tabel 3.93  
Perbandingan Realisasi Kinerja Indikator Sasaran Kasi Kasi Pembangunan Jalan dan Jembatan

No	Indikator Kinerja	2019	2020		
		Realisasi	Target	Realisasi	Capaian %
1	Jumlah panjang jalan yang terbangun	27,003 Km	23,660 Km	23,660 Km	100%
2	Jumlah jembatan yang terbangun	25 Unit	31 Unit	31 Unit	100%

## 2. Perbandingan Realisasi dengan Realisasi Terkait

## a. Jumlah panjang jalan yang terbangun.

Realisasi indikator kinerja jumlah panjang jalan yang terbangun tahun 2020 mengalami penurunan dibandingkan tahun 2019, dimana tahun 2020 hanya dapat terealisasi sepanjang 23,660 km, sedangkan tahun 2019 mampu terealisasi sepanjang 27,003 km, sehingga dapat dilihat bahwa realisasi kinerja jumlah panjang jalan yang terbangun adalah meningkat yaitu sepanjang 3,343 km.

Untuk mencapai indikator ini pada tahun 2020 didukung dengan 1 program dan 1 kegiatan yaitu sebagai berikut :

Program Pembangunan Jalan, Pembangunan Jembatan dan Rehabilitasi/ Pemeliharaan Jalan dan Jembatan, dengan kegiatan :

1. Kegiatan pembangunan jalan dan jembatan dengan pagu Rp. 22.536.232.200,- dengan realisasi Rp. 20.877.841.530,- atau 92,64%.

Tabel 3.94  
Perbandingan Pagu, Realisasi dan SDM Pada Indikator 1 Sasaran  
Kasi Pembangunan Jalan dan Jembatan Tahun 2019 Dan Tahun 2020

Program / Kegiatan	Pagu	Realisasi	(%)	Jumlah SDM	
				PNS	PTT
1	2	3	4	5	6
<b>TAHUN 2020</b>				<b>6</b>	<b>3</b>
<b>Program Pembangunan Jalan, Pembangunan Jembatan dan Rehabilitasi/Pemeliharaan Jalan dan Jembatan</b>					
Pembangunan Jalan dan Jembatan	22.536.232.200	20.877.841.530	92,64		
<b>TAHUN 2019</b>				<b>6</b>	<b>3</b>
<b>Program Pembangunan Jalan dan Jembatan</b>					
Pembangunan Jalan	15.669.619.586	15.017.015.585	95,84		

Tabel 3.95  
Kegiatan Yang Dilaksanakan Pada Indikator 1 Sasaran  
Kasi Pembangunan Jalan dan Jembatan Tahun 2019 dan Tahun 2020

Kecamatan	2019		2020	
	Lokasi	Volume	Lokasi	Volume
Kecamatan Pelayari	Sungai Riam, Kampung Baru, Sumber Mulia, Angsau, Pelayari, Karang Taruna, Tampang, Sarang Halang, Tirta Jaya, Bumi Jaya, Telaga	6999 m'	Karang Taruna, Sarang Halang, Telaga, Sungai Riam, Sirajul Huda, Angsau, Lok Serapang, Datu Daim	6474 m'
Kecamatan Bajuin	Tebing Siring, Pemalangan	1569 m'	Tebing Siring, Tanjung	504 m'
Kecamatan Panyipatan	Sukaramah, Panyipatan	2088 m'	Telaga Langsung, Kandungan Lama	1600 m'
Kecamatan Takisung	Gunung Makmur, Sumber Makmur	2190 m'	Tabanio, Sumber Makmur, Pagatan Besar, Benua Lawas	7443 m'
Kecamatan Tambang Ulang	Tambang Ulang	1500 m'	Bingkulu, Tambang Ulang-Bati-Bati	408 m'
Kecamatan Bati-bati	Bati=Bati, Kampung Baru,	784 m'	Padang, Benua Raya, Kait-kait Baru, Nusa Indah, Liang Anggang	1433 m'
Kecamatan Bumi makmur	Bumi Makmur	500 m'	Handil Maluka	282 m'
Kecamatan Batu Ampar	Bluru, Jilatan, Tajau Mulia	2452 m'	Gunung Melati, Damit, Damar Lima, Bingkulu, Pantai Linuh, Damit Hulu	2820 m'
Kecamatan Jorong	Jilatan Alur, Alur Sabuhur, Swarangan, Asri Mulya	5921 m'	Jorong, Muara Jorong	768 m'
Kecamatan Kintap	Sungai Cuka, Kebun Raya, Kintap Kecil	2200 m'	Muara Kintap, Mekar Sari, Kintap, Kebun Raya, Sebanban Baru, Muara Kintap Seberang	1928 m'
Kecamatan Kurau	Kurau	800 m'		

b. Jumlah Jembatan Yang Terbangun.

Realisasi indikator kinerja jumlah jembatan yang terbangun tahun 2020 mengalami peningkatan dibandingkan dengan tahun 2019, dimana tahun

2020 mampu terealisasi sebanyak 31 unit jembatan yang dibangun, sedangkan tahun 2019 hanya mampu membangun jembatan sebanyak 25 unit jembatan, sehingga dapat dilihat bahwa kinerja jumlah jembatan yang terbangun adalah meningkat yaitu sebanyak 6 unit jembatan.

Untuk mencapai indikator ini pada tahun 2020 didukung dengan 1 program dan 1 kegiatan yaitu sebagai berikut :

Program Pembangunan Jalan, Pembangunan Jembatan dan Rehabilitasi/ Pemeliharaan Jalan dan Jembatan, dengan kegiatan :

1. Kegiatan pembangunan jalan dan jembatan dengan pagu Rp. 22.536.232.200,- dengan realisasi Rp. 20.877.841.530,- atau 92,64%.

Tabel 3.96  
Perbandingan Pagu, Realisasi dan SDM Pada Indikator 2 Sasaran  
Kasi Pembangunan Jalan dan Jembatan Tahun 2019 Dan Tahun 2020

Program / Kegiatan	Pagu	Realisasi	(%)	Jumlah SDM	
				PNS	PTT
1	2	3	4	5	6
<b>TAHUN 2020</b>				6	3
<b>Program Pembangunan Jalan, Pembangunan Jembatan dan Rehabilitasi/Pemeliharaan Jalan dan Jembatan</b>					
Pembangunan Jalan dan Jembatan	22.536.232.200	20.877.841.530	92,64		
<b>TAHUN 2019</b>				6	3
<b>Program Pembangunan Jalan dan Jembatan</b>					
Pembangunan Jembatan	15.322.992.500	14.954.972.177	97,60		

Tabel 3.97  
Kegiatan Yang Dilaksanakan Pada Indikator Sasaran 2  
Kasi Pemabngunan Jalan dan Jembatan Tahun 2019 dan Tahun 2020

Kecamatan	2019		2020	
	Lokasi	Volume	Lokasi	Volume
Kecamatan Pelaihari	Bumi Jaya, Sungai Riam, Sumber Makmur, Ujung Batu	6 Unit	Sungai Riam, Bumi Jaya, Pelaihari, Sarang Halang, Karang Taruna, Ambungan	6 Unit
Kecamatan Bajuin	Bajuin	1 Unit	Galam, Sungai Bakar	2 Unit
Kecamatan Panyipatan	Sukaramah	1 Unit	Batu Tungku, Batakan, Batu Mulia, Panyipatan	5 Unit

Kecamatan Takisung	Telaga Langsung	0	Pagatan Besar, Benua Lawas, Telaga Langsung	3 Unit
Kecamatan Tambang Ulang	Martadah, Sungai Jelai	2 Unit		0
Kecamatan Bati-bati		0		0
Kecamatan Bumi makmur	Handil Maluka, Sungai Bakau	2 Unit	Handil Maluka, Kurau Utara, Sungai Rasau, Handil Babirik, Handil Birayang Atas,	5 Unit
Kecamatan Batu Ampar	Bluru, Sumber Makmur	2 Unit	Jilatan Alur, Pantai Linuh, Tajau Mulia	5 Unit
Kecamatan Jorong	Jilatan Alur, Asri Mulya, Karang Rejo, Swarangan, Sabuhur	7 Unit	Alur	1 Unit
Kecamatan Kintap		0	Muara Kintap Seberang, Pandan Sari, Salaman	4 Unit
Kecamatan Kurau	Kurau	2 Unit	Handil Negara, Padang Luas,	2 Unit

Berikut beberapa dokumentasi kegiatan yang dilaksanakan tahun 2020.

**Gambar 3.8**  
Peningkatan Jalan Desa Mekar Sari Kec. Kintap



**Gambar 3.9**  
Pengaspalan Jalan Pasar Lawas Niaga Kec. Pelaihari





Gambar 3.10  
Pembangunan Box Culvert Desa Batu Tungku Kec. Panyipatan



Gambar 3.11  
Pembangunan Box Culvert Desa Pagatan Besar Kec. Takisung



### 3. Analisa Peningkatan dan Penurunan Kinerja.

Dari penjelasan diatas dapatlah dikatakan penurunan kinerja pada indikator jumlah panjang jalan yang terbangun hal ini disebabkan karena keterbatasan anggaran. Dimana anggaran mengalami pengurangan akibat adanya pandemic covid 19, sehingga banyak kegiatan pembangunan jalan hanya pada kegiatan yang prioritas dan mendesak. Sedangkan pada indikator jumlah jembatan yang terbangun justru mengalami peningkatan dimana pembangunan jembatan yang dilakukan banyak berada diwilayah desa pada beberapa kecamatan, yang dapat membantu pergerakan ekonomi masyarakat disekitarnya.

❖ **Kepala Seksi Peningkatan, Pemeliharaan & Pengawasan Jalan dan Jembatan.**

**Sasaran : Melaksanakan Peningkatan, Pemeliharaan, dan Pengawasan Jalan Kabupaten.**

Pada sasaran melaksanakan peningkatan, pemeliharaan, dan pengawasan jalan diukur melalui 1 indikator, yang realisasi dan capaian indikator kinerja pada tahun 2020 dapat dilihat pada tabel dibawah ini :

Tabel 3.98  
Realisasi dan Capaian Kinerja Indikator Sasaran Kasi Peningkatan, Pemeliharaan  
Jalan dan Jembatan Tahun 2020

No	Indikator Kinerja	Tahun 2020		
		Target	Realisasi	Capaian %
1	Jumlah panjang jalan yang direhab	35,765 Km	35,765 Km	100%

1. Perbandingan Realisasi dengan Target

Pencapaian indikator kinerja jumlah panjang jalan yang direhab tahun 2020 terealisasi sepanjang 35,765 km dari yang ditargetkan juga sepanjang 35,765 km, sehingga dapat dilihat bahwa capaian kinerja jumlah jembatan yang terbangun adalah 100%.

Sedangkan untuk realisasi kinerja dari tahun 2019 sampai dengan tahun 2020 dapat dilihat pada tabel dibawah ini :

Tabel 3.99  
Perbandingan Realisasi Kinerja Indikator Sasaran Kasi Peningkatan, Pemeliharaan &  
Pengawasan Jalan dan Jembatan

No	Indikator Kinerja	2019	Tahun 2020		
		Realisasi	Target	Realisasi	Capaian %
1	Jumlah panjang jalan yang direhab	69,041 Km	35,765 Km	35,765 Km	100%

2. Perbandingan Realisasi dengan Realisasi Terkait.

Realisasi Indikator kinerja jumlah panjang jalan yang direhab tahun 2020 mengalami penurunan dibandingkan dengan tahun Dimana tahun 2020 terealisasi sepanjang 35,765 km dari seluruh panjang jalan kabupaten yaitu sepanjang 1088,61 km, sedangkan tahun 2019 mampu terealisasi sepanjang 69,041 km dari seluruh panjang jalan kabupaten yaitu sepanjang 1088,61 km, sehingga dapat dilihat bahwa realisasi kinerja jumlah panjang jalan yang direhab adalah menurun yaitu sepanjang 33,276 km.

Berikut beberapa dokumentasi kegiatan yang dilaksanakan pada tahun 2020.

**Gambar 3.12**  
Pengaspalan Jalan Desa Batilai Kec. Takisung



**Gambar 3.13**  
Pengaspalan Jalan Desa Ranggung Dalam RT. 4 Kec. Takisung



### 3. Analisa Peningkatan dan Penurunan Kinerja.

Berdasarkan penjelasan diatas dapatlah dijelaskan bahwa adanya penurunan realisasi diatas dikarena keterbatasan anggaran. Dimana anggaran mengalami pengurangan akibat adanya pandemic covid 19, sehingga banyak kegiatan pembangunan jalan yang dibatalkan. Tahun 2020 rehab jalan yang dapat dilaksanakan sebanyak 89 desa yang tersebar di 11 kecamatan yaitu Kecamatan Pelaihari, Kecamatan Bati-Bati, Kecamatan Panyipatan, Kecamatan Bumi Makmur, Kecamatan Takisung, Kecamatan Kintap, Kecamatan Tambang Ulang, Kecamatan Kurau, Kecamatan Bajuin, Kecamatan Jorong dan Kecamatan Batu Ampar.

Beberapa permasalahan yang dihadapi dalam pencapaian indikator kinerja pada Bidang Bina Marga diantaranya :



1. Terkendalanya anggaran, dimana anggaran yang ada dilakukan refocusing dan dialihkan untuk penanganan pandemic covid 19.
2. Tidak terakomodirnya target renstra bidang bina marga karena adanya refocusing anggaran tidak terealisasinya perencanaan-perencanaan bidang bina marga.
3. Terbatasnya dana yang tersedia untuk mengatasi permasalahan seperti pemeliharaan jalan yang berlubang maupun jembatan yang rusak yang sifatnya harus segera dilaksanakan.

Adapun upaya-upaya yang dilakukan untuk mengatasi permasalahan tersebut adalah :

1. Dengan anggaran yang ada hanya bisa mengakomodir hasil musrenbang, dan pokir, dimana usulan jalan tersebut diluar Sk Jalan Kabupaten Tanah Laut.
2. Perlunya tersedia dana yang mencukupi untuk bidang Bina Marga agar pemeliharaan jalan dan jembatan yang mendesak dapat segera dilaksanakan.
3. Prosedur penentuan paket-paket pekerjaan yang disetujui dalam anggaran sebaiknya tidak hanya memprioritaskan usulan musrenbang (bottom up) tetapi juga memperhatikan usulan yang berasal dari Dinas terkait (top down).

#### 4. Analisa Program/Kegiatan Penunjang Kinerja.

Dalam pencapaian indikator kinerja pada Bidang Bina Marga baik indikator kinerja eselon 3 maupun eselon 4, didukung dengan 1 program dan 7 kegiatan dengan pagu sebesar Rp. 55,237,950,138,- dan terealisasi sebesar Rp. 52,713,030,030,- atau 95,43%.

Adapun realisasi program dan kegiatan tahun 2020 yang menunjang indikator kinerja Eselon 3 dan Eselon 4 pada Bidang Bina Marga dapat dilihat pada tabel dibawah ini :

Tabel 3. 100  
Program dan Kegiatan Penunjang Kinerja Bidang Bina Marga Tahun 2020

No	Program / Kegiatan	Pagu	Realisasi	Prosentase (%)
1	2	3	4	5
	Program Pembangunan Jalan, Pembangunan Jembatan dan Rehabilitasi/Pemeliharaan Jalan dan Jembatan	55,237,950,138	52,713,030,030	95.43

	<b>Kepala Seksi Perencanaan Bina Marga</b>			
1	Perencanaan Pembangunan Jalan dan Jembatan	1,100,000,000	1,089,654,500	99.06
2	Perencanaan Rehabilitasi/Pemeliharaan Jalan	1,200,000,000	1,189,815,000	99.15
	<b>Kepala Seksi Pembangunan Jalan dan Jembatan</b>			
1	Pembangunan Jalan dan Jembatan	22,536,232,200	20,877,841,530	92.64
	<b>Kasi Peningkatan, Pemeliharaan &amp; Pengawasan Jalan dan Jembatan</b>			
1	Rehabilitasi/Pemeliharaan Jalan	30,401,717,938	29,555,719,000	97.22
	<b>Program Rehabilitasi/Pemeliharaan Jalan dan Jembatan</b>			
1	Rehabilitasi/Pemeliharaan Jalan (DAK REGULER)	0	0	0
2	Rehabilitasi/Pemeliharaan Jalan (DAK PENUGASAN)	0	0	0

Dari tabel diatas dapat dilihat bahwa pada program rehabilitasi/pemeliharaan jalan dan jembatan ada 2 kegiatan yang tak bisa dilaksanakan yaitu pada Kegiatan Rehabilitasi/Pemeliharaan Jalan (DAK REGULER) dan Kegiatan Rehabilitasi/Pemeliharaan Jalan (DAK PENUGASAN). Hal ini disebabkan karena adanya Pandemi Covid 19, sesuai dengan kebijakan pemerintah pusat yang diikuti juga oleh semua pemerintah daerah, bahwa perlu dilakukan pengurangan anggaran dimana anggaran akan dialihkan untuk penanganan covid 19 dan digunakan untuk kegiatan yang membantu masyarakat yang terdampak covid 19. Karena 2 kegiatan tersebut kemungkinan besar tidak bisa dilaksanakan karena adanya pandemic covid 19, maka untuk 2 kegiatan diatas anggarannya dinolkan.

## ❖ BIDANG TATA RUANG

Sasaran, realisasi dan capaian indikator kinerja Eselon 3 dan 4 pada Bidang Tata Ruang tahun 2020 dapat dilihat pada tabel dibawah ini :

Tabel 3.101  
Realisasi dan Capaian Kinerja Indikator Pada Bidang Tata Ruang Tahun 2020

No	Sasaran Strategis	Indikator Kinerja	Target	Realisasi	Capaian %
	<b>Kepala Bidang Tata Ruang</b>				
1	Meningkatnya penyelenggaraan perencanaan, pemanfaatan dan pengendalian tata ruang	Persentase penyelenggaraan penataan ruang	66,62%	67,50%	100%

	<b>Kepala Perencanaan Tata Ruang</b>				
1	Melaksanakan penyusunan perencanaan RDTR	Jumlah Dokumen Perencanaan RDTR	1 Dokumen	1 Dokumen	100%
2	Melakukan Sosialisasi RTRW	Jumlah dokumen yang sudah terlegalisasi	1 Dokumen	1 Dokumen	100%
3	Menyusun pedoman dan petunjuk teknis penyelenggaraan perencanaan tata ruang	Jumlah peraturan zonasi dan pedoman yg tersusun	1 Dokumen	1 Dokumen	100%
	<b>Kepala Seksi Pemanfaatan</b>				
1	Menyusun dokumen pertimbangan teknis tata ruang	Jumlah dokumen pertimbangan teknis TR yang dibuat	70 Dokumen	105 Dokumen	150%
2	Melakukan fasilitasi dan koordinasi Tim TKPRD	Jumlah koordinasi TKPRD yang di fasilitasi	4 Kali	4 Kali	100%
3	melaksanakan pemantauan, evaluasi, pemanfaatan tata Ruang	Jumlah laporan hasil evaluasi dan monitoring	1 Dokumen	1 Dokumen	100%

#### ❖ Kepala Bidang Tata Ruang

**Sasaran : Meningkatnya Penyelenggaraan Perencanaan, Pemanfaatan dan Pengendalian Tata Ruang.**

Pada sasaran meningkatnya penyelenggaraan perencanaan, pemanfaatan dan pengendalian tata ruang diukur melalui 1 indikator, yang realisasi dan capaian indikator kinerja pada tahun 2020 dapat dilihat pada tabel dibawah ini :

Tabel 3.102  
Realisasi dan Capaian Kinerja Indikator Sasaran Kabid Tata Ruang Tahun 2020

No	Indikator Kinerja	Tahun 2020		
		Target	Realisasi	Capaian %
1	Persentase penyelenggaraan penataan ruang	66,62%	67,50%	100%

##### 1. Perbandingan Realisasi dengan Target.

Pencapaian indikator kinerja persentase penyelenggaraan penataan ruang tahun 2020 mampu tersealisasi sebesar 67,50%, dari yang ditargetkan juga sebesar 66,62%, sehingga dapat dilihat bahwa persentase penyelenggaraan penataan ruang adalah 100%.

Sedangkan untuk realisasi kinerja dari tahun 2019 sampai dengan tahun 2020 dapat dilihat pada tabel dibawah ini :

Tabel 3.103  
Perbandingan Realisasi Kinerja Indikator Sasaran Kabid Tata Ruang

No	Indikator Kinerja	2019	2020		
		Realisasi	Target	Realisasi	Capaian %
1	Persentase penyelenggaraan penataan ruang	98	66,62%	67,50%	101,32%

## 2. Perbandingan Realisasi dengan Realisasi Terkait.

Realisasi indikator kinerja tahun 2020 mengalami penurunan dibandingkan tahun 2019, dimana tahun 2020 terealisasi sebesar 67,50% sedangkan tahun 2019 mampu terealisasi sebesar 98% dari yang masing-masing ditargetkan, sehingga dapat dilihat bahwa realisasi kinerja persentase penyelenggaraan penataan ruang adalah menurun yaitu sebesar 30,5%.

Untuk mencapai indikator ini pada tahun 2020 didukung dengan 1 program dan 3 kegiatan yaitu sebagai berikut :

Program Perencanaan, Pemanfaatan, dan Pengendalian Tata Ruang, dengan kegiatan :

1. Kegiatan Perencanaan Tata Ruang dengan pagu sebesar Rp. 635.575.500,- dengan realisasi Rp. 573.432.600,- atau 90,22%.
2. Kegiatan Pemanfaatan Tata Ruang dengan pagu sebesar Rp. 625.029.100,- dengan realisasi sebesar Rp. 450.744.000,- atau 72,12%.
3. Kegiatan Pengendalian Tata Ruang dengan pagu sebesar Rp. 495.180.000,- dengan realisasi sebesar Rp. 438.127.000,- atau 88,48%.

Tabel 3.104  
Perbandingan Pagu, Realisasi dan SDM Pada Indikator Sasaran  
Kabid Tata Ruang Tahun 2019 dan Tahun 2020

Program / Kegiatan	Pagu	Realisasi	(%)	Jumlah SDM	
				PNS	PTT
1	2	3	4	5	6
Tahun 2020				7	2
<b>Program Perencanaan, Pemanfaatan, dan Pengendalian Tata Ruang</b>					
Kegiatan Perencanaan Tata Ruang	635.575.500	573.432.600	90,22		
Kegiatan Pemanfaatan Tata Ruang	625.029.100	450.744.000	72,12		

Kegiatan Pengendalian Tata Ruang	495.180.000	438.127.000	88,48		
<b>Tahun 2019</b>				8	2
<b>Program Perencanaan Tata Ruang</b>					
Sosialisasi Peraturan Perundangan-undangan tentang Rencana Tata Ruang	56.677.150	38.708.100	68,30		
Penyusunan Rencana Detail Tata Ruang Kawasan	1.661.928.550	1.142.455.697	68,74		
Rapat Koordinasi tentang Rencana Tata Ruang	19.511.700	19.189.900	98,35		

Tabel 3.105  
Kegiatan Yang Dilaksanakan Pada Indikator Sasaran  
Kabid Tata Ruang Tahun 2019 Dan Tahun 2020

Kecamatan	2019		2020	
	Lokasi	Volume	Lokasi	Volume
Kecamatan Pelayari	Kecamatan Pelayari	1 Dokumen RDTR dan 1 Dokumen Peraturan Zonasi	Kecamatan Pelayari	0 Dokumen
	Desa Ambungan	1 Dokumen Pertek	Desa Pemuda	3 Dokumen Pertek
	Kelurahan Karang Taruna	4 Dokumen Pertek	Kelurahan Karang Taruna	3 Dokumen Pertek
	Desa Panggung	1 Dokumen Pertek	Desa Panggung	2 Dokumen Pertek
	Kelurahan Pelayari	3 Dokumen Pertek	Kelurahan Angsau	8 Dokumen Pertek
	Desa Pemuda	2 Dokumen Pertek	Desa Sungai Riam	1 Dokumen Pertek
	Kelurahan Sarang Halang	6 Dokumen Pertek	Kelurahan Pelayari	2 Dokumen Pertek
	Kelurahan Angsau	3 Dokumen Pertek	Kelurahan Sarang Halang	2 Dokumen Pertek
Kecamatan Bajuin	Desa Pernalongan	1 Dokumen Pertek	Desa Pernalongan	1 Dokumen Pertek
	Desa Tanjung	2 Dokumen Pertek	Desa Bajuin	3 Dokumen Pertek
	Desa Tirtajaya	2 Dokumen Pertek		
Kecamatan Panyipatan	Desa Sukaramah	1 Dokumen Pertek	Desa Panyipatan	3 Dokumen Pertek
Kecamatan Takisung			Kecamatan Takisung	1 Dokumen RDTR dan 1 Dokumen Peraturan Zonasi
	Desa Sumber Makmur	1 Dokumen Pertek	Desa Sumber Makmur	1 Dokumen Pertek
			Desa Takisung	1 Dokumen Pertek
			Desa Gunung Makmur	1 Dokumen Pertek
Kecamatan Tambang Ulang	Desa Pulau Sari	2 Dokumen Pertek	Desa Sungai Jelai	1 Dokumen Pertek
	Desa Sungai Pinang	2 Dokumen Pertek	Desa Martadah	4 Dokumen Pertek
	Desa Martadah	2 Dokumen Pertek	Desa Sungai Pinang	2 Dokumen Pertek
			Desa Gunung Raja	1 Dokumen Pertek

			Desa Martadah Baru	1 Dokumen Pertek
Kecamatan Bati-bati	Desa Ujung	5 Dokumen Pertek	Desa Liang Anggang	5 Dokumen Pertek
	Desa Nusa Indah	4 Dokumen Pertek	Desa Banyu Irang	3 Dokumen Pertek
	Desa Sambangan	1 Dokumen Pertek	Desa Nusa Indah	3 Dokumen Pertek
	Desa Liang Anggang	3 Dokumen Pertek	Desa Liang Anggang	2 Dokumen Pertek
	Desa Bentok Kampung	3 Dokumen Pertek	Desa Bentok Kampung	2 Dokumen Pertek
	Kelurahan Bati-Bati	1 Dokumen Pertek	Desa Benua Raya	1 Dokumen Pertek
	Desa Ujung Baru	3 Dokumen Pertek	Desa Bentok Darat	1 Dokumen Pertek
	Desa Banyu Irang	3 Dokumen Pertek	Desa Ujung Baru	3 Dokumen Pertek
			Desa Sambangan	1 Dokumen Pertek
Kecamatan Bumi makmur	Desa Bumi Harapan	1 Dokumen Pertek	Desa Bumi Makmur	1 Dokumen Pertek
Kecamatan Batu Ampar	Desa Damit Hulu	5 Dokumen Pertek	Desa Batu Ampar	1 Dokumen Pertek
	Desa Pantai Linuh	1 Dokumen Pertek	Desa Damit	3 Dokumen Pertek
	Desa Ambawang	1 Dokumen Pertek	Desa Jilatan Alur	2 Dokumen Pertek
	Desa Jilatan	2 Dokumen Pertek	Desa Tajau Pecah	3 Dokumen Pertek
	Desa Tajau Pecah	2 Dokumen Pertek	Desa Ambawang	1 Dokumen Pertek
	Desa Tajau Mulia	1 Dokumen Pertek	Desa Damit Hulu	2 Dokumen Pertek
	Desa Damit	1 Dokumen Pertek	Desa Pantai Linuh	1 Dokumen Pertek
Kecamatan Jorong	Desa Asam - Asam	2 Dokumen Pertek	Desa Simpang Empat Sungai Baru	4 Dokumen Pertek
	Desa Sabuhur	1 Dokumen Pertek	Desa Jilatan Alur	2 Dokumen Pertek
	Desa Jorong	1 Dokumen Pertek	Desa Jorong	5 Dokumen Pertek
			Desa Sabuhur	3 Dokumen Pertek
			Desa Asam-Asam	1 Dokumen Pertek
			Desa Asri Mulya	1 Dokumen Pertek
			Desa Swarangan	1 Dokumen Pertek
Kecamatan Kintap	Desa Muara Kintap	2 Dokumen Pertek	Desa Pandan Sari	3 Dokumen Pertek
	Desa Kintap Kecil	1 Dokumen Pertek	Desa Kintapura	1 Dokumen Pertek
	Desa Riam Adungan	2 Dokumen Pertek	Desa Sungai Cuka	3 Dokumen Pertek
			Desa Muara Kintap	3 Dokumen Pertek
			Desa Salaman	1 Dokumen Pertek
Kecamatan Kurau	Desa Ranggung	1 Dokumen Pertek	Desa Sungai Bakau	1 Dokumen Pertek
			Desa Padang Luas	1 Dokumen Pertek
			Desa Kurau	1 Dokumen Pertek

### 3. Analisa Peningkatan dan Penurunan Kinerja.

Realisasi kinerja tahun 2020 mengalami penurunan dibandingkan dengan tahun sebelumnya, penurunan ini disebabkan karena pandemi covid-19 adanya rasionalisasi anggaran untuk covid-19, dimana anggaran dialihkan untuk penanganan pandemic covid 19 dan digunakan untuk kegiatan-kegiatan yang dapat membantu masyarakat yang terkena dampak pandemic covid 19. Adapun kegiatan yang dapat terselesaikan adalah tersusunnya dokumen-dokumen perencanaan tata ruang yaitu Dokumen Penyusunan RDTR dan Dokumen KLHS Kec. Takisung, pada kegiatan pemanfaatan tata ruang yaitu berjalannya Pelaksanaan GCP Kec. Jorong dan pada kegiatan pengendalian tata ruang tersusunnya Dokumen Perwujudan Evaluasi Pola Ruang dan Struktur Ruang.

#### ❖ Kepala Seksi Perencanaan Tata Ruang.

#### Sasaran 1 : Melaksanakan Penyusunan Perencanaan RDTR.

Pada sasaran melaksanakan penyusunan perencanaan RDTR diukur melalui 1 indikator, yang realisasi dan capaian indikator kinerja tahun 2020 dapat dilihat pada tabel dibawah ini :

Tabel 3.106  
Realisasi dan Capaian Kinerja Indikator Sasaran 1 Kasi Perencanaan Tata Ruang Tahun 2020

No	Indikator Kinerja	Tahun 2020		
		Target	Realisasi	Capaian %
1	Jumlah Dokumen Perencanaan RDTR	1 dokumen	1 dokumen	100%

#### 1. Perbandingan Realisasi dengan Target.

Pencapaian indikator kinerja jumlah dokumen perencanaan RDTR tahun 2020 mampu terealisasi sebanyak 1 dokumen dari yang ditargetkan juga sebanyak 1 dokumen, sehingga dapat dilihat bahwa capaian indikator jumlah dokumen perencanaan RDTR adalah 100%.

Sedangkan untuk realisasi kinerja dari tahun 2019 sampai dengan tahun 2020 dapat dilihat pada tabel dibawah ini :

Tabel 3.107  
Perbandingan Realisasi Kinerja Indikator Sasaran 1 Kasi Perencanaan Tata Ruang

No	Indikator Kinerja	2019	2020		
		Realisasi	Target	Realisasi	Capaian %
1	Jumlah Dokumen Perencanaan RDTR	1 dokumen	1 dokumen	1 dokumen	100%

## 2. Perbandingan Realisasi dengan Realisasi Terkait.

Realisasi indikator kinerja jumlah dokumen perencanaan RDTR tahun 2020 sama dengan realisasi tahun 2019 yaitu sebanyak 1 dokumen, dari masing-masing ditargetkan, sehingga dapat dilihat bahwa realisasi kinerja jumlah dokumen perencanaan RDTR adalah tetap.

Untuk mencapai indikator ini pada tahun 2020 didukung dengan 1 program dan 1 kegiatan yaitu sebagai berikut :

Program Perencanaan, Pemanfaatan, dan Pengendalian Tata Ruang, dengan kegiatan :

1. Kegiatan Perencanaan Tata Ruang dengan pagu sebesar Rp. 635.575.500,- dengan realisasi Rp.573.432.600,- atau 90,22%.

Tabel 3.108  
Perbandingan Pagu, Realisasi dan SDM Pada Indikator Sasaran 1  
Kasi Perencanaan Tata Ruang Tahun 2019 Dan Tahun 2020

Program / Kegiatan	Pagu	Realisasi	(%)	Jumlah SDM	
				PNS	PTT
1	2	3	4	5	6
<b>Tahun 2020</b>				<b>7</b>	<b>2</b>
<b>Program Perencanaan, Pemanfaatan, dan Pengendalian Tata Ruang</b>					
Kegiatan Perencanaan Tata Ruang	<b>635.575.500</b>	573.432.600	90,22		
<b>Tahun 2019</b>				<b>8</b>	<b>2</b>
<b>Program Perencanaan Tata Ruang</b>					
Penyusunan Rencana Detail Tata Ruang Kawasan	<b>1.661.928.550</b>	1.142.455.697	68,74		



Tabel 3.109  
Kegiatan Yang Dilaksanakan Pada Indikator Sasaran 1  
Kasi Perencanaan Tata Rang Tahun 2019 Dan Tahun 2020

Kecamatan	2019		2020	
	Lokasi	Volume	Lokasi	Volume
Kecamatan Pelaihari	Kecamatan Pelaihari	1 Dokumen RDTR		
Kecamatan Takisung			Kecamatan Takisung	1 Dokumen RDTR

## Sasaran 2 : Melakukan Sosialisasi RTRW.

Pada sasaran melakukan sosialisasi RTRW diukur melalui 1 indikator, yang realisasi dan capaian indikator kinerja tahun 2020 dapat dilihat pada tabel dibawah ini :

Tabel 3.110  
Realisasi dan Capaian Kinerja Indikator Sasaran 2 Kasi Perencanaan Tata Ruang Tahun 2020

No	Indikator Kinerja	Tahun 2020		
		Target	Realisasi	Capaian %
1	Jumlah dokumen yang sudah terlegalisasi	1 dokumen	1 dokumen	0%

### 1. Perbandingan Realisasi dengan Target.

Pencapaian indikator kinerja jumlah dokumen yang sudah terlegalisasi tahun 2020 mampu terealisasi sebanyak 1 dokumen dari yang ditargetkan juga sebesar 1 dokumen, sehingga dapat dilihat bahwa capaian kinerja jumlah dokumen yang sudah terlegalisasi adalah 100%.

Sedangkan untuk realisasi kinerja dari tahun 2019 sampai dengan tahun 2020 dapat dilihat pada tabel dibawah ini :

Tabel 3.111  
Perbandingan Realisasi Kinerja Indikator Sasaran 2 Kasi Perencanaan Tata Ruang

No	Indikator Kinerja	2019	2020		
		Realisasi	Target	Realisasi	Capaian %
1	Jumlah dokumen yang sudah terlegalisasi	0	1 dokumen	1 dokumen	100%

### 2. Perbandingan Realisasi dengan Realisasi Terkait.

Realisasi indikator kinerja jumlah dokumen yang sudah terlegalisasi tahun 2020 sama meningkat dibandingkan dengan tahun 2019, dimana tahun 2020 terealisasi sebanyak 1 dokumen sedangkan tahun 2019 realisasinya 0 dari yang masing-masing

ditargetkan, sehingga dapat dilihat bahwa realisasi kinerja jumlah dokumen yang sudah terlegalisasi adalah meningkat yaitu sebanyak 1 dokumen.

Untuk mencapai indikator ini pada tahun 2020 didukung dengan 1 program dan 1 kegiatan yaitu sebagai berikut :

Program Perencanaan, Pemanfaatan, dan Pengendalian Tata Ruang, dengan kegiatan :

1. Kegiatan Perencanaan Tata Ruang dengan pagu sebesar Rp. 635.575.500,- dengan realisasi Rp. 573.432.600,- atau 90,22%.

Tabel 3.112  
Perbandingan Pagu, Realisasi dan SDM Pada Indikator Sasaran 2  
Kasi Perencanaan Tata Ruang Tahun 2019 Dan Tahun 2020

Program / Kegiatan	Pagu	Realisasi	(%)	Jumlah SDM	
				PNS	PTT
1	2	3	4	5	6
<b>Tahun 2020</b>				7	2
<b>Program Perencanaan, Pemanfaatan, dan Pengendalian Tata Ruang</b>					
Kegiatan Perencanaan Tata Ruang	<b>635.575.500</b>	573.432.600	90,22		
<b>Tahun 2019</b>				8	2
<b>Program Perencanaan Tata Ruang</b>					
Sosialisasi Peraturan Perundangan-undangan tentang Rencana Tata Ruang	<b>56.677.150</b>	38.708.100	68,30		

Tabel 3.113  
Kegiatan Yang Dilaksanakan Pada Indikator Sasaran 2  
Kasi Perencanaan Tata Ruang Tahun 2019 Dan Tahun 2020

Kecamatan	2019		2020	
	Lokasi	Volume	Lokasi	Volume
Kecamatan Pelaihari			Kecamatan Pelaihari	1 Dokumen
Kecamatan Bati-bati	Kecamatan Bati-bati	0 Dokumen		
Kecamatan Bumi makmur				

### Sasaran 3 : Menyusun Pedoman Dan Petunjuk Teknis Penyelenggaraan Perencanaan Tata Ruang.

Pada sasaran menyusun pedoman dan petunjuk teknis penyelenggaraan perencanaan tata ruang diukur melalui 1 indikator, yang realisasi dan capaian indikator kinerja tahun 2020 dapat dilihat pada tabel dibawah ini :

Tabel 3.314  
Realisasi dan Capaian Kinerja Indikator Sasaran 3 Kasi Perencanaan Tata Ruang Tahun 2020

No	Indikator Kinerja	Tahun 2020		
		Target	Realisasi	Capaian %
1	Jumlah peraturan zonasi dan pedoman yang tersusun	1 dokumen	1 dokumen	100%

#### 1. Perbandingan Realisasi dengan Target.

Pencapaian indikator kinerja jumlah peraturan zonasi dan pedoman yang tersusun tahun 2020 mampu terealisasi sebanyak 1 dokumen dari yang ditargetkan juga sebanyak 1 dokumen, sehingga dapat dilihat bahwa capaian kinerja jumlah peraturan zonasi dan pedoman yang tersusun adalah 100%.

Sedangkan untuk realisasi kinerja dari tahun 2019 sampai dengan tahun 2020 dapat dilihat pada tabel dibawah ini :

Tabel 3.115  
Perbandingan Realisasi Indikator Sasaran 3 Kasi Perencanaan Tata Ruang

No	Indikator Kinerja	2019	2020		
		Realisasi	Target	Realisasi	Capaian %
1	Jumlah peraturan zonasi dan pedoman yang tersusun	1 dokumen	1 dokumen	1 dokumen	100%

#### 2. Perbandingan Realisasi dengan Realisasi Terkait.

Realisasi indikator kinerja jumlah peraturan zonasi dan pedoman yang tersusun tahun 2020 sama dengan realisasi tahun 2019 yaitu sebanyak 1 dokumen dari yang masing-masing ditargetkan yaitu 1 dokumen, sehingga dapat dilihat bahwa realisasi kinerja jumlah peraturan zonasi dan pedoman yang tersusun adalah tetap.

Untuk mencapai indikator ini pada tahun 2020 didukung dengan 1 program dan 1 kegiatan yaitu sebagai berikut :

Program Perencanaan, Pemanfaatan, dan Pengendalian Tata Ruang, dengan kegiatan :

1. Kegiatan Perencanaan Tata Ruang dengan pagu sebesar Rp. 635.575.500,- dengan realisasi Rp. 573.432.600,- atau 90,22%.

Tabel 3.116  
Perbandingan Pagu, Realisasi dan SDM Pada Sasaran 3  
Kasi Perencanaan Tata Ruang Tahun 2019 Dan Tahun 2020

Program / Kegiatan	Pagu	Realisasi	(%)	Jumlah SDM	
				PNS	PTT
1	2	3	4	5	6
<b>Tahun 2020</b>				<b>1</b>	<b>0</b>
<b>Program Perencanaan, Pemanfaatan, dan Pengendalian Tata Ruang</b>					
Kegiatan Perencanaan Tata Ruang	<b>635.575.500</b>	573.432.600	90,22		
<b>Tahun 2019</b>				<b>3</b>	<b>0</b>
<b>Program Perencanaan Tata Ruang</b>					
Penyusunan Rencana Detail Tata Ruang Kawasan	<b>1.661.928.550</b>	1.142.455.697	68,74		

Tabel 3.117  
Kegiatan Yang Dilaksanakan Pada Indikator Sasaran 3  
Kasi Perencanaan Tata Ruang Tahun 2019 Dan Tahun 2020

Kecamatan	2019		2020	
	Lokasi	Volume	Lokasi	Volume
Kecamatan Pelaihari	Kecamatan Pelaihari	1 Dokumen Peraturan Zonasi		
Kecamatan Takisung			Kecamatan Takisung	1 Dokumen Peraturan Zonasi

## 2. Analisa Peningkatan dan Penurunan Kinerja.

Dari data diatas diperoleh analisa bahwa antara tahun 2019 dengan 2020 terjadi penurunan realisasi di tahun 2020 untuk jumlah dokumen yang terlegalisasi. Penurunan itu dikarenakan adanya rasionalisasi anggaran tahun 2020 untuk covid-19, sehingga anggaran dan pekerjaan di bidang tata ruang khususnya menyangkut dokumen yang terlegalisasi mengalami pengurangan. Selain itu, Kerjasama swakelola dengan ITB juga terputus karena pandemi covid-19.

Adapun dokumen yang disusun setiap tahun 2020 adalah dokumen Rencana Detail Tata Ruang (RDTR) yang didalamnya juga memuat peraturan zonasi BWP Kecamatan Takisung.

Gambar 3.14  
Dokumen Perencanaan Tata Ruang Yang Disusun Tahun 2020



#### ❖ Kepala Seksi Pemanfaatan Tata Ruang

##### Sasaran 1 : Menyusun Dokumen Pertimbangan Tehnis Tata Ruang.

Pada sasaran menyusun dokumen pertimbangan teknis tata ruang diukur dengan melalui 1 indikator, yang realisasi dan capaian indikator kinerja tahun 2020 dapat dilihat pada tabel dibawah ini :

Tabel 3.118  
Realisasi dan Capaian Kinerja Indikator Sasaran 1 Kasi Pemanfaatan Tata Ruang Tahun 2020

No	Indikator Kinerja	Tahun 2020		
		Target	Realisasi	Capaian %
1	Jumlah dokumen pertimbangan teknis TR yang dibuat	70 dokumen	106 dokumen	151%

##### 1. Perbandingan Realisasi dengan Target.

Pencapaian indikator kinerja jumlah dokumen pertimbangan teknis tata ruang tahun 2020 mampu terealisasi sebanyak 106 dokumen dari yang ditargetkan sebanyak 70 dokumen, sehingga dapat dilihat capaian kinerja jumlah dokumen pertimbangan teknis tata ruang yang dibuat adalah 151%.

Sedangkan untuk realisasi kinerja dari tahun 2019 sampai dengan tahun 2020 dapat dilihat pada tabel dibawah ini :

Tabel 3.119  
Perbandingan Realisasi Kinerja Indikator Sasaran 1 Kasi Pemanfaatan Tata Ruang Tahun 2020

No	Indikator Kinerja	2019	2020		
		Realisasi	Target	Realisasi	Capaian %
1	Jumlah dokumen pertimbangan teknis TR yang dibuat	80 dokumen	70 dokumen	106 dokumen	151%

## 2. Perbandingan Realisasi dengan Realisasi Terkait.

Realisasi indikator kinerja jumlah jumlah dokumen pertimbangan teknis tata ruang tahun 2020 mengalami kenaikan dibandingkan tahun 2019, dimana tahun 2020 mampu terealisasi sebanyak 106 dokumen, sedangkan tahun 2019 hanya terealisasi sebanyak 80 dokumen, sehingga dapat dilihat bahwa realisasi kinerja jumlah dokumen pertimbangan teknis tata ruang yang dibuat adalah menurun yaitu sebanyak 26 dokumen.

Untuk mencapai indikator ini pada tahun 2020 didukung dengan 1 program dan 1 kegiatan yaitu sebagai berikut :

Program Perencanaan, Pemanfaatan, dan Pengendalian Tata Ruang, dengan kegiatan :

1. Kegiatan Pemanfaatan Tata Ruang dengan pagu sebesar Rp. 625.029.100,- dengan realisasi sebesar Rp. 450.744.000,- atau 72,12%.

Tabel 3.120  
Perbandingan Pagu, Realisasi dan SDM Pada Indikator Sasaran 1  
Kasi Pemanfaatan Tata Ruang Tahun 2019 Dan Tahun 2020

Program / Kegiatan	Pagu	Realisasi	(%)	Jumlah SDM	
				PNS	PTT
1	2	3	4	5	6
Tahun 2020				3	2
Program Perencanaan, Pemanfaatan, dan Pengendalian Tata Ruang					
Kegiatan Pemanfaatan Tata Ruang	625.029.100	450.744.000	72,12		
Tahun 2019				3	2

Tabel 3.121  
Kegiatan Yang Dilaksanakan Pada Indikator Sasaran 1  
Kasi Pemanfaatan Tata Ruang Tahun 2019 Dan Tahun 2020

Kecamatan	2019		2020	
	Lokasi	Volume	Lokasi	Volume
Kecamatan Pelaihari	Desa Ambungan	1 Dokumen Pertek	Desa Pemuda	3 Dokumen Pertek
	Kelurahan Karang Taruna	4 Dokumen Pertek	Kelurahan Karang Taruna	3 Dokumen Pertek
	Desa Panggung	1 Dokumen Pertek	Desa Panggung	2 Dokumen Pertek
	Kelurahan Pelaihari	3 Dokumen Pertek	Kelurahan Angsau	8 Dokumen Pertek
	Desa Pemuda	2 Dokumen Pertek	Desa Sungai Riam	1 Dokumen Pertek
	Kelurahan Sarang Halang	6 Dokumen Pertek	Kelurahan Pelaihari	2 Dokumen Pertek
	Kelurahan Angsau	3 Dokumen Pertek	Kelurahan Sarang Halang	2 Dokumen Pertek
Kecamatan Bajuin	Desa Pemalongan	1 Dokumen Pertek	Desa Pemalongan	1 Dokumen Pertek
	Desa Tanjung	2 Dokumen Pertek	Desa Bajuin	3 Dokumen Pertek
	Desa Tirtajaya	2 Dokumen Pertek		
Kecamatan Panyipatan	Desa Sukaramah	1 Dokumen Pertek	Desa Panyipatan	3 Dokumen Pertek
Kecamatan Takisung	Desa Sumber Makmur	1 Dokumen Pertek	Desa Sumber Makmur	1 Dokumen Pertek
			Desa Takisung	1 Dokumen Pertek
			Desa Gunung Makmur	1 Dokumen Pertek
Kecamatan Tambang Ulang	Desa Pulau Sari	2 Dokumen Pertek	Desa Sungai Jelai	1 Dokumen Pertek
	Desa Sungai Pinang	2 Dokumen Pertek	Desa Martadah	4 Dokumen Pertek
	Desa Martadah	2 Dokumen Pertek	Desa Sungai Pinang	2 Dokumen Pertek
			Desa Gunung Raja	1 Dokumen Pertek
			Desa Martadah Baru	1 Dokumen Pertek
Kecamatan Bati-bati	Desa Ujung	5 Dokumen Pertek	Desa Liang Anggang	5 Dokumen Pertek
	Desa Nusa Indah	4 Dokumen Pertek	Desa Banyu Irang	3 Dokumen Pertek
	Desa Sambangan	1 Dokumen Pertek	Desa Nusa Indah	3 Dokumen Pertek
	Desa Liang Anggang	3 Dokumen Pertek	Desa Liang Anggang	2 Dokumen Pertek
	Desa Bentok Kampung	3 Dokumen Pertek	Desa Bentok Kampung	2 Dokumen Pertek
	Kelurahan Bati-Bati	1 Dokumen Pertek	Desa Benua Raya	1 Dokumen Pertek
	Desa Ujung Baru	3 Dokumen Pertek	Desa Bentok Darat	1 Dokumen Pertek
	Desa Banyu Irang	3 Dokumen Pertek	Desa Ujung Baru	3 Dokumen Pertek
			Desa Sambangan	1 Dokumen Pertek
Kecamatan Bumi makmur	Desa Bumi Harapan	1 Dokumen Pertek	Desa Bumi Makmur	1 Dokumen Pertek

Kecamatan Batu Ampar	Desa Damit Hulu	5 Dokumen Pertek	Desa Batu Ampar	1 Dokumen Pertek
	Desa Pantai Linuh	1 Dokumen Pertek	Desa Damit	3 Dokumen Pertek
	Desa Ambawang	1 Dokumen Pertek	Desa Jilatan Alur	2 Dokumen Pertek
	Desa Jilatan	2 Dokumen Pertek	Desa Tajau Pecah	3 Dokumen Pertek
	Desa Tajau Pecah	2 Dokumen Pertek	Desa Ambawang	1 Dokumen Pertek
	Desa Tajau Mulia	1 Dokumen Pertek	Desa Damit Hulu	2 Dokumen Pertek
	Desa Damit	1 Dokumen Pertek	Desa Pantai Linuh	1 Dokumen Pertek
Kecamatan Jorong	Desa Asam - Asam	2 Dokumen Pertek	Desa Simpang Empat Sungai Baru	4 Dokumen Pertek
	Desa Sabuhur	1 Dokumen Pertek	Desa Jilatan Alur	2 Dokumen Pertek
	Desa Jorong	1 Dokumen Pertek	Desa Jorong	5 Dokumen Pertek
			Desa Sabuhur	3 Dokumen Pertek
			Desa Asam-Asam	1 Dokumen Pertek
			Desa Asri Mulya	1 Dokumen Pertek
			Desa Swarangan	1 Dokumen Pertek
Kecamatan Kintap	Desa Muara Kintap	2 Dokumen Pertek	Desa Pandan Sari	3 Dokumen Pertek
	Desa Kintap Kecil	1 Dokumen Pertek	Desa Kintapura	1 Dokumen Pertek
	Desa Riam Adungan	2 Dokumen Pertek	Desa Sungai Cuka	3 Dokumen Pertek
			Desa Muara Kintap	3 Dokumen Pertek
			Desa Salaman	1 Dokumen Pertek
Kecamatan Kurau	Desa Ranggung	1 Dokumen Pertek	Desa Sungai Bakau	1 Dokumen Pertek
			Desa Padang Luas	1 Dokumen Pertek
			Desa Kurau	1 Dokumen Pertek

## Sasaran 2 : Melakukan Fasilitasi dan Koordinasi Tim TKPRD.

Pada sasaran melakukan fasilitasi dan koordinasi Tim TKPRD diukur dengan melalui 1 indikator, yang realisasi dan capaian indikator kinerja tahun 2020 dapat dilihat pada tabel dibawah ini :

Tabel 3.122  
Realisasi dan Capaian Kinerja Indikator Sasaran 2 Kasi Pemanfaatan Tata Ruang Tahun 2020

No	Indikator Kinerja	Tahun 2020		
		Target	Realisasi	Capaian %
1	Jumlah koordinasi TKPRD yang di fasilitasi	4 kali	4 kali	100%



### 1. Perbandingan Realisasi dengan Target.

Pencapaian indikator kinerja jumlah koordinasi TKPRD yang difasilitasi tahun 2020 terealisasi sebanyak 4 kali dari yang ditargetkan sebanyak 4 kali, sehingga dapat dilihat bahwa capaian kinerja jumlah koordinasi TKPRD yang difasilitasi adalah 100%.

Sedangkan untuk realisasi kinerja dari tahun 2019 sampai dengan tahun 2020 dapat dilihat pada tabel dibawah ini :

Tabel 3.123  
Perbandingan Realisasi Kinerja Indikator Sasaran 2 Kasi Pemanfaatan Tata Ruang Tahun 2020

No	Indikator Kinerja	2019	Tahun 2020		
		Realisasi	Target	Realisasi	Capaian %
1	Jumlah koordinasi TKPRD yang difasilitasi	4 Kali	4 kali	4 kali	100%

### 2. Perbandingan Realisasi dengan Realisasi Terkait.

Realisasi indikator kinerja jumlah koordinasi TKPRD yang difasilitasi tahun 2020 sama dengan realisasi tahun 2019 sebanyak 4 kali dari masing-masing yang ditargetkan, sehingga dapat dilihat bahwa realisasi kinerja jumlah koordinasi TKPRD yang difasilitasi adalah tetap.

Untuk mencapai indikator ini pada tahun 2020 didukung dengan 1 program dan 1 kegiatan yaitu sebagai berikut :

Program Perencanaan, Pemanfaatan, dan Pengendalian Tata Ruang, dengan kegiatan :

1. Kegiatan Pemanfaatan Tata Ruang dengan pagu sebesar Rp. 625.029.100,- dengan realisasi sebesar Rp. 450.744.000,- atau 72,12%.

Tabel 3.124  
Perbandingan Pagu, Realisasi dan SDM Pada Indikator Sasaran 2  
Kasi Pemanfaatan Tata Ruang Tahun 2019 Dan Tahun 2020

Program / Kegiatan	Pagu	Realisasi	(%)	Jumlah SDM	
				PNS	PTT
1	2	3	4	5	6
Tahun 2020				3	2
Program Perencanaan, Pemanfaatan, dan Pengendalian Tata Ruang					

Kegiatan Pemanfaatan Tata Ruang	625.029.100	450.744.000	72,12		
Tahun 2019				3	2

Tabel 3.125  
Kegiatan Yang Dilaksanakan Pada Indikator Sasaran 2  
Kasi Pemanfaatan Tata Ruang Tahun 2019 Dan Tahun 2020

Kecamatan	2019		2020	
	Lokasi	Volume	Lokasi	Volume
Kecamatan Pelaihari	Kecamatan Pelaihari	4 Kali	Kecamatan Pelaihari	4 Kali

### Sasaran 3 : Melaksanakan Pemantauan, Evaluasi, Pemanfaatan Tata Ruang.

Pada sasaran melaksanakan pemantauan, evaluasi, pemanfaatan tata ruang diukur dengan melalui 1 indikator, yang realisasi dan capaian indikator kinerja tahun 2020 dapat dilihat pada tabel dibawah ini :

Tabel 3.126  
Realisasi dan Capaian Kinerja Indikator Sasaran 3 Kasi Pemanfaatan Tata Ruang Tahun 2020

No	Indikator Kinerja	Tahun 2020		
		Target	Realisasi	Capaian %
1	Jumlah laporan hasil evaluasi dan monitoring	1 dokumen	1 dokumen	100%

#### 1. Perbandingan Realisasi dengan Target.

Pencapaian indikator kinerja jumlah laporan hasil dan evaluasi yang difasilitasi tahun 2020 terealisasi sebanyak 4 kali dari yang ditargetkan sebanyak 4 kali, sehingga dapat dilihat bahwa capaian kinerja jumlah koordinasi TKPRD yang difasilitasi adalah 100%.

Sedangkan untuk realisasi kinerja dari tahun 2019 sampai dengan tahun 2020 dapat dilihat pada tabel dibawah ini :

Tabel 3.127  
Perbandingan Realisasi Kinerja Indikator Sasaran 1 Kasi Pemanfaatan Tata Ruang Tahun 2020

No	Indikator Kinerja	2019	2020		
		Realisasi	Target	Realisasi	Capaian %
1	Jumlah laporan hasil evaluasi dan monitoring	0	1 dokumen	1 dokumen	100%

## 2. Perbandingan Realisasi dengan Realisasi Terkait.

Realisasi indikator kinerja jumlah laporan hasil evaluasi dan monitoring tahun 2020 mengalami peningkatan dibandingkan dengan tahun 2019, dimana tahun 2020 terealisasi sebanyak 1 dokumen, sedangkan tahun 2019 tidak ada realisasi pada indikator diatas karena tidak ada kegiatan yang dilaksanakan.

Untuk mencapai indikator ini pada tahun 2020 didukung dengan 1 program dan 1 kegiatan yaitu sebagai berikut :

Program Perencanaan, Pemanfaatan, dan Pengendalian Tata Ruang, dengan kegiatan :

1. Kegiatan Pengendalian Tata Ruang dengan pagu sebesar Rp. 495.180.000,- dengan realisasi sebesar Rp. 438.127.000,- atau 88,48%.

Tabel 3.128  
Perbandingan Pagu, Realisasi dan SDM Pada Indikator Sasaran 3  
Kasi Pemanfaatan Tata Ruang Tahun 2019 Dan Tahun 2020

Program / Kegiatan	Pagu	Realisasi	(%)	Jumlah SDM	
				PNS	PTT
1	2	3	4	5	6
Tahun 2020				3	2
Program Perencanaan, Pemanfaatan, dan Pengendalian Tata Ruang					
Kegiatan Pengendalian Tata Ruang	495.180.000	438.127.000	88,48		
Tahun 2019				3	2

Tabel 3.129  
Kegiatan Yang Dilaksanakan Pada Indikator Sasaran 3  
Kasi Pemanfaatan Tata Ruang Tahun 2019 Dan Tahun 2020

Kecamatan	2019		2020	
	Lokasi	Volume	Lokasi	Volume
Kecamatan Pelaihari	0	0	Kabupaten Tanah Laut	1 Dokumen

## 2. Analisa Peningkatan dan Penurunan Kinerja.

- a. Jumlah dokumen pertimbangan teknis TR yang dibuat.

Dari penjelasan diatas dapatlah dikatakan terjadi peningkatan indikator kinerja sebanyak 26 dokumen dari 80 dokumen pada tahun 2019 menjadi 106 dokumen pada tahun 2020. Adapun dokumen pertimbangan teknis tata ruang yang di terbitkan berupa pertek, arahan, penegasan maupun informasi tata ruang.

Pemberian pertimbangan teknis tata ruang ini di berikan kepada DPMPTSP kabupaten Tanah Laut guna pemberian perizinan pemanfaatan ruang dan pihak perusahaan/masyarakat guna kegiatan investasi di Kabupaten Tanah Laut. Adapun peningkatan pemberian pertimbangan teknis tata ruang ini disebabkan adanya penambahan permintaan dari DPMPTSP dan perusahaan/masyarakat pengguna.

b. Jumlah koordinasi TKPRD yang difasilitasi.


Dari penjelasan diatas dapatlah dikatakan tidak terjadi peningkatan/penurunan indikator kinerja jumlah koordinasi TKPRD yang difasilitasi tahun 2020 sama dengan realisasi tahun 2019 sebanyak 4 kali dari rencana fasilitasi yang akan dilaksanakan. Jumlah koordinasi TKPRD ini meliputi kegiatan perencanaan, pemanfaatan dan pengendalian pemanfaatan tata ruang sesuai dengan Keputusan Bupati Tanah Laut tentang Pembentukan Tim Koordinasi Penataan Ruang Daerah (TKPRD) yang di buat setiap tahun.

c. Jumlah laporan hasil evaluasi dan monitoring.

Dari penjelasan diatas dapatlah dikatakan terjadi peningkatan indikator kinerja jumlah laporan hasil evaluasi dan monitoring tahun 2020 mengalami peningkatan dibandingkan dengan tahun 2019 yaitu sebanyak 1 dokumen. Dimana dokumen yang disusun pada tahun 2020 adalah dokumen evaluasi perwujudan struktur ruang dan pola ruang kabupaten tanah laut. Tujuan dari penyusunan dokumen ini adalah untuk mewujudkan rencana tata ruang yang berkualitas, serasi, optimal, sesuai dengan peraturan perundang-undangan yang berlaku dengan sasaran terlaksananya peninjauan Kembali RTRW Kabupaten Tanah Laut. Seperti di ketahui pada tahun 2020 merupakan tahun ke-5 dari Peraturan Daerah Kabupaten Tanah Laut Nomor 3 Tahun 2016 tentang Rencana Tata Ruang Wilayah Kabupaten Tanah Laut Tahun 2016- 2036 oleh karenanya perlu dilakukan evaluasi dan monitoring guna terlaksananya Peninjauan Kembali RTRW Kabupaten Tanah Laut.

Berikut dokumentasi beberapa kegiatan yang dilaksanakan Bidang Tata Ruang pada tahun 2020.


**Gambar 3.15**  
**Dokumen Pertimbangan Teknis Tata Ruang Yang Di Buat**



**Gambar 3.16**  
**Koordinasi TKPRD Yang Difasilitasi**



**Gambar 3.17**  
**Laporan Hasil Evaluasi dan Monitoring**



Beberapa permasalahan yang dihadapi dalam pencapaian indikator kinerja Eselon 3 dan Eselon 4 Bidang Tata Ruang diantaranya :

1. Adanya pengurangan anggaran/refocusing anggaran sehingga beberapa kegiatan tidak bisa dilaksanakan.
2. Keterbatasan sumber daya manusia yang dimiliki khususnya tenaga teknis.
3. Kurangnya instrument alat ukur, GPS Geodetik dan drone untuk pemetaan citra resolusi tinggi.
4. Terbatasnya koordinasi dan mobilisasi akibat pandemic covid-19 sehingga kegiatan kerjasama swakelola dengan ITB terputus serta pekerjaan swakelola lainnya tidak dapat dikerjakan.
5. Terbatasnya fasilitas penunjang guna verifikasi lapangan terhadap permohonan pertimbangan teknis tata ruang baik berupa drone, alat ukur, GPS Geodetik maupun peralatan lainnya.

Upaya-upaya yang dilakukan dalam mengatasi permasalahan diatas diantaranya :

1. Memaksimalkan kegiatan yang ada sehingga kegiatan lainnya mampu terlaksana seluruhnya.
2. Meningkatkan koordinasi dengan semua skpd yang terjalin dengan baik dan lebih intens.
3. Meningkatkan peran serta masyarakat untuk aktif dalam kegiatan konsultasi publik terkait penyusunan dokumen terkait penyelenggaraan.
4. Memaksimalkan staf pns dan tenaga ptt yang ada dalam melaksanakan kegiatan.
5. Memaksimalkan sarana dan prasarana yang ada, walaupun masih sangat kurang.
6. Memberikan pelatihan mengenai gis dan ilmu ketataruangan agar dapat semakin meningkatkan kinerja.

### 3. Program/Kegiatan Penunjang Kinerja.

Dalam pencapaian indikator kinerja baik pada indikator kinerja kepala bidang, maupun indikator kinerja eselon 4 yang ada di Bidang Tata Ruang, didukung dengan 1 program dan 3 kegiatan dengan pagu sebesar Rp. 1.755.784.600,- dan terealisasi sebesar Rp. 1.340.000.000,- atau 76,32%.

Adapun realisasi program dan kegiatan tahun 2020 yang menunjang indikator kinerja Eselon 3 dan Eselon 4 pada Bidang Tata Ruang dapat dilihat pada tabel dibawah ini :

Tabel 3.130  
Program dan Kegiatan Penunjang Kinerja Bidang Tata Ruang Tahun 2020

No	Program / Kegiatan	Pagu	Realisasi	Prosentase (%)
1	2	3	4	5
	<b>Program Perencanaan, Pemanfaatan, dan Pengendalian Tata Ruang</b>	<b>1,755,784,600</b>	<b>1,462,303,600</b>	<b>83.28</b>
	<b>Kepala Seksi Perencanaan Tata Ruang</b>			
1	Kegiatan Perencanaan Tata Ruang	635,575,500	573,432,600	90.22
	<b>Kepala Seksi Pemanfaatan Tata Ruang</b>			
2	Kegiatan Pemanfaatan Tata Ruang	625,029,100	450,744,000	72.12
3	Kegiatan Pengendalian Tata Ruang	495,180,000	438,127,000	88.48

Dari tabel diatas dapatlah dijelaskan bahwa dari seluruh pagu yang dianggarkan pada program dan kegiatan yang ada Bidang Tata Ruang mampu merealisasikan anggaran tersebut sebesar 83,23% dari total seluruh pagu yaitu sebesar Rp. 1.755.784.600,-, sehingga dapat dilihat bahwa dari pagu yang ada mampu mendukung pelaksanaan kegiatan-kegiatan di Bidang Tata Ruang.

#### ❖ BIDANG PERTANAHAN

Sasaran, realisasi dan capaian indikator kinerja Eselon 3 dan 4 pada Bidang Pertanahan tahun 2020 dapat dilihat pada tabel dibawah ini :

Tabel 3.131  
Target, Realisasi dan Capaian Kinerja Pada Bidang Pertanahan Tahun 2020

No	Sasaran Strategis	Indikator Kinerja	Target	Realisasi	Capaian %
	<b>KEPALA BIDANG PERTANAHAN</b>				
1	Meningkatnya pelayanan administrasi pertanahan	Persentase Dokumen Administrasi Pertanahan untuk penataan pengusaan penggunaan dan pemanfaatan tanah	100%	60%	60%
2	Meningkatnya Penyelesaian Konflik/Sengketa tanah di kabupaten Tanah Laut	persentase penyelesaian masalah pertanahan	100%	50%	100%
3	Meningkatnya inventarisasi aset pemerintah daerah dan fasilitas umum	Persentase data aset pemerintah daerah dan fasilitas umum	100%	100%	100%
4	Meningkatnya tertib administrasi penamaan rupabumi/toponimi, pemda dan fasilitas umum	persentase administrasi penamaan rupabumi/toponimi, pemda dan fasilitas umum	100%	100%	100%
	<b>Kepala Seksi Administrasi Pertanahan</b>				
1	Melaksanakan pelayanan administrasi pertanahan	Jumlah Dokumen Administrasi Pertanahan untuk penataan pengusaan penggunaan dan pemanfaatan tanah	5 Dokumen	3 Dokumen	60%

2	Memfasilitasi penyelesaian masalah pertanahan	Jumlah masalah pertanahan yang terfasilitasi	2 Konflik/sengketa tanah	1 Konflik/sengketa tanah	100%
<b>Kepala Seksi Pengaturan Tanah Pemerintah dan Fasilitas Umum</b>					
1	Melaksanakan inventarisasi aset pemerintah daerah dan fasilitas umum	Jumlah data aset pemerintah daerah dan fasilitas umum	1 Dokumn inventarisasi	1 Dokumn inventarisasi	100%
2	Melakukan fasilitasi Penamaan rupabumi/toponimi unsur pemerintah daerah	Jumlah data penamaan rupabumi/toponimi	1 Dokumen	1 Dokumen	100%

### ❖ Kepala Bidang Pertanahan

#### Sasaran 1 : Meningkatnya Pelayanan Administrasi Pertanahan.

Pada sasaran meningkatnya pelayanan administrasi pertanahan diukur melalui 1 indikator, yang realisasi dan capaian indikator kinerja kepala bidang pertanahan pada tahun 2020 dapat dilihat pada tabel dibawah ini :

Tabel 3.132  
Realisasi dan Capaian Kinerja Indikator Sasaran 1 Kabid Pertanahan Tahun 2020

No	Indikator Kinerja	Tahun 2020		
		Target	Realisasi	Capaian %
1	Persentase Dokumen Administrasi Pertanahan untuk penataan penguasaan penggunaan dan pemanfaatan tanah	100%	60%	60%

#### 1. Perbandingan Realisasi dengan Target.

Pencapaian indikator kinerja persentase dokumen administrasi pertanahan untuk penataan penguasaan penggunaan dan pemanfaatan tanah pada tahun 2020 mampu terealisasi sebesar 60% dari yang ditargetkan 100%, sehingga dapat dilihat bahwa capaian kinerja persentase dokumen administrasi pertanahan untuk penataan penguasaan penggunaan dan pemanfaatan tanah adalah 60%.

Sedangkan untuk realisasi kinerja dari tahun 2019 sampai dengan tahun 2020 dapat dilihat pada tabel dibawah ini :



Tabel 3.133

Perbandingan Realisasi Kinerja Indikator Sasaran 1 Kabid Pertanahan

No	Indikator Kinerja	2019	2020		
		Realisasi	Target	Realisasi	Capaian %
1	Persentase Dokumen Administrasi Pertanahan untuk penataan penguasaan penggunaan dan pemanfaatan tanah	100%	100%	60%	60%

## 2. Perbandingan Realisasi dengan Raelalisasi Terkait.

Realisasi indikator kinerja persentase dokumen administrasi pertanahan untuk penataan penguasaan penggunaan dan pemanfaatan tanah pada tahun 2020 mengalami penurunan dibandingkan pada tahun 2019, dimana tahun 2020 mampu terealisasi sebesar 60%, sedangkan tahun 2019 terealisasi sebesar dari yang masing-masing, sehingga dapat dilihat bahwa realisasi kinerja persentase dokumen adminitrasi pertanahan untuk penataan penguasaan penggunaan dan pemanfaatan tanah adalah menurun yaitu sebesar 40%.

Untuk mencapai indikator ini pada tahun 2020 didukung dengan 1 program dan 2 kegiatan yaitu sebagai berikut :

Program Administrasi Tata Guna Tanah Dan Fasilitas Umum, dengan kegiatan :

1. Kegiatan Penataan Penguasaan, Pemilikan, Penggunaan dan Pemanfaatan Tanah Rp. 41.059.000,- dengan realisasi Rp. 20.949.000,- atau 51,02%.

Tabel 3.134

Perbandingan Pagu, Realisasi dan SDM Pada Indikator Sasaran 1 Kabid Pertanahan Tahun 2019 Dan Tahun 2020

Program / Kegiatan	Pagu	Realisasi	(%)	Jumlah SDM	
				PNS	PTT
1	2	3	4	5	6
<b>Tahun 2020</b>				4	3
<b>Program Administrasi Tata Guna Tanah dan Fasilitas Umum</b>					
Kegiatan Penataan Penguasaan, Pemilikan, Penggunaan dan Pemanfaatan Tanah	41.059.000	20.949.000	51,02		
<b>Tahun 2019</b>				4	2
<b>Program Penataan Penguasaan, Pemilikan, Penggunaan dan Pemanfaatan Tanah</b>					
Penataan Penguasaan, Pemilikan, Penggunaan dan Pemanfaatan Tanah	68.140.000	25.410.000	37,29		

Tabel 3.135  
Kegiatan Yang Dilaksanakan Pada Indikator Sasaran 1  
Kabid Pertanahan Tahun 2019 Dan Tahun 2020

2019		2020	
Lokasi	Volume	Lokasi	Volume
Dokumen (IPPT) Izin Perubahan Penggunaan Tanah Di Kecamatan Pelaihari	15 Dokumen	Dokumen Redistribusi Tanah Objek Landreform Di Kec. Panyipatan	1 Dokumen
Dokumen (IPPT) Izin Perubahan Penggunaan Tanah Di Kecamatan Bajuin	3 Dokumen	Dokumen Redistribusi Tanah Objek Landreform Di Kec Bumi Makmu	1 Dokumen
Dokumen (IPPT) Izin Perubahan Penggunaan Tanah Di Kecamatan Takisung	2 Dokumen	Panyipatan Dokumen Redistribusi Tanah Objek Landreform Di Kecamatan Kurau	1 Dokumen
Dokumen (IPPT) Izin Perubahan Penggunaan Tanah Di Kecamatan Tambang Ulang	2 Dokumen		
Dokumen (IPPT) Izin Perubahan Penggunaan Tanah Di Kecamatan Bati-Bati	2 Dokumen		
Dokumen (IPPT) Izin Perubahan Penggunaan Tanah Di Kecamatan Jorong	2 Dokumen		
Dokumen (IPPT) Izin Perubahan Penggunaan Tanah Di Kecamatan Kintap	2 Dokumen		

## 2. Analisa Peningkatan dan Penurunan Kinerja.

Pada indikator kinerja persentase dokumen administrasi pertanahan untuk penataan penguasaan penggunaan dan pemanfaatan tanah penurunan realisasi pada tahun 2020 dikarenakan kegiatan Izin Perubahan Penggunaan Tanah (IPPT) pindah tupoksi ke Dinas Penanaman Modal dan PTSP, sebelumnya Perubahan Penggunaan Tanah (IPPT) dilaksanakan di Bidang Pertanahan, namun karena tupoksinya dipindah ke Dinas Penanaman Modal dan PTSP maka mengurangi target kinerja indikator persentase dokumen administrasi pertanahan.

## Sasaran 2 : Meningkatnya Penyelesaian Konflik/Sengketa tanah di Kabupaten Tanah Laut.

Pada sasaran meningkatnya penyelesaian konflik/sengketa tanah di Kabupaten Tanah Laut diukur melalui 1 indikator, yang realisasi dan capaian indikator kinerja kepala bidang pertanahan pada tahun 2020 dapat dilihat pada tabel dibawah ini :

Tabel 3.136  
Realisasi dan Capaian Kinerja Indikator Sasaran 2 Kabid Pertanahan Tahun 2020

No	Indikator Kinerja	Tahun 2020		
		Target	Realisasi	Capaian %
1	Persentase penyelesaian masalah pertanahan	100%	50%	50%

#### 1. Perbandingan Realisasi dengan Target.

Pencapaian indikator kinerja persentase penyelesaian masalah pertanahan pada tahun 2020 mampu tersealisasi sebesar 50% dari yang ditargetkan sebesar 100%, sehingga dapat dilihat bahwa capaian kinerja persentase penyelesaian masalah pertanahan adalah 100%.

Sedangkan untuk realisasi kinerja dari tahun 2019 sampai dengan tahun 2020 dapat dilihat pada tabel dibawah ini :

Tabel 3.137  
Perbandingan Realisasi Kinerja Indikator Sasaran 2 Kabid Pertanahan

No	Indikator Kinerja	2019	2020		
		Realisasi	Target	Realisasi	Capaian %
1	Persentase penyelesaian masalah pertanahan	33.3%	100%	50%	50%

#### 2. Perbandingan Realisasi dengan Realisasi Terkait.

Realisasi indikator kinerja persentase penyelesaian masalah pertanahan pada tahun 2020 mengalami kenaikan dibandingkan dengan tahun 2019 dimana tahun 2020 tersealisasi sebesar 50 sedangkan tahun 2019 hanya terealisasi sebesar 33,3% dari yang masing-masing ditargetkan, sehingga dapat dilihat bahwa realisasi capaian kinerja persentase penyelesaian masalah pertanahan adalah meningkat yaitu sebesar 16,7%.

Untuk mencapai indikator ini pada tahun 2020 didukung dengan 1 program dan 1 kegiatan yaitu sebagai berikut :

Program Administrasi Tata Guna Tanah Dan Fasilitas Umum, dengan kegiatan :

1. Kegiatan Fasilitas Penyelesaian Konflik-Konflik Pertanahan Rp. 52.341.000,- dengan realisasi Rp.9.447.000,- atau 18,05%.

Tabel 3.138  
Perbandingan Pagu, Realisasi dan SDM Pada Indikator Sasaran 2  
Kabid Pertanahan Tahun 2019 Dan Tahun 2020

Program / Kegiatan	Pagu	Realisasi	(%)	Jumlah SDM	
				PNS	PTT
1	2	3	4	5	6
<b>Tahun 2020</b>				4	3
<b>Program Administrasi Tata Guna Tanah dan Fasilitas Umum</b>					
Kegiatan Fasilitas Penyelesaian Konflik-Konflik Pertanahan	52.341.000	9.447.000	18,05		
<b>Tahun 2019</b>				4	2
<b>Program Penyelesaian Konflik-konflik Pertanahan</b>					
Fasilitas Penyelesaian Konflik-konflik Pertanahan	48.296.000	14.958.000	30,97		

Tabel 3.139  
Kegiatan Yang Dilaksanakan Pada Indikator Sasaran 2  
Kabid Pertanahan Tahun 2019 Dan Tahun 2020

2019		2020	
Nama Dokumen	Volume	Nama Dokumen	Volume
Dokumen penyelesaian sengketa Tanah antara Desa Asam-asam dan Desa Muara Asam-asam perihal Penguasaan lahan Nipah di Kecamatan Jorong	1 Dokumen	Dokumen penyelesaian sengketa Tanah antara PT Duta Darma Utama dengan LSMDKS : penutupan jalan hauling PT. Duta Darma Utama oleh kelompok LSM Lembaga Masyarakat Meratus Dayak Kalimantan Selatan di Desa Sungai Cuka Kecamatan Kintap	1 Dokumen

## 2. Analisa Peningkatan/Penurunan Kinerja.

Pada indikator kinerja persentase penyelesaian masalah pertanahan pada tahun 2020 mengalami peningkatan, hal ini dikarenakan Perubahan Target pada tahun 2020, pada tahun 2020 target untuk indikator dimaksud diturunkan yaitu sebanyak 2 kali fasilitasi yang akan dilakukan, sedangkan tahun 2019 ditargetkan 3 kali fasilitasi, hal ini dimana untuk fasilitasi sengketa tanah itu berdasarkan surat permohonan permintaan fasilitasi yang masuk melalui Bidang Pertanahan, sedangkan permohonan permintaan fasilitasi oleh masyarakat yang kebetulan berkonflik terkait sengketa tanah sangat sedikit yang masuk ke Bidang

Pertanahan. Oleh sebab itu target terhadap indikator tersebut dikurangi, walaupun realisasi kinerja masing-masing tahunnya adalah tetap.

### Sasaran 3 : Meningkatnya Inventarisasi Aset Pemerintah Daerah Dan Fasilitas Umum.

Pada sasaran meningkatnya inventarisasi asset pemerintah daerah dan fasilitas umum diukur melalui 1 indikator, yang realisasi dan capaian indikator kinerja kepala bidang pertanahan pada tahun 2020 dapat dilihat pada tabel dibawah ini :

Tabel 3.140  
Realisasi dan Capaian Kinerja Indikator Sasaran 3 Kabid Pertanahan Tahun 2020

No	Indikator Kinerja	Tahun 2020		
		Target	Realisasi	Capaian %
1	Persentase data aset pemerintah daerah dan fasilitas umum	100%	100%	100%

#### 1. Perbandingan Realisasi dengan Target.

Pencapaian indikator kinerja persentase data aset pemerintah daerah dan fasilitas umum pada tahun 2020 mampu terealisasi sebesar 100% dari yang ditargetkan juga sebesar 100%, sehingga dapat dikatakan bahwa capaian kinerja persentase data asset pemerintah daerah dan fasilitas umum adalah 100%.

Sedangkan untuk realisasi kinerja dari tahun 2019 sampai dengan tahun 2020 dapat dilihat pada tabel dibawah ini :

Tabel 3.141  
Perbandingan Realisasi Kinerja Indikator Sasaran 3 Kabid Pertanahan

No	Indikator Kinerja	2019	2020		
		Realisasi	Target	Realisasi	Capaian %
1	Persentase data aset pemerintah daerah dan fasilitas umum	40%	100%	100%	100%

#### 2. Perbandingan Realisasi dengan Rrealisasi Terkait.

Realisasi indikator kinerja persentase data aset pemerintah daerah dan fasilitas umum pada tahun 2020 mengalami kenaikan dibandingkan pada tahun 2019 dimana tahun 2020 terealisasi sebesar 100% sedangkan tahun 2019 hanya mampu terealisasi sebesar 40% dari yang masing-masing ditargetkan, sehingga

dapat dilihat bahwa realisasi kinerja persentase data asset pemerintah daerah dan fasilitas umum adalah meningkat yaitu sebesar 60%.

Untuk mencapai indikator ini pada tahun 2020 didukung dengan 1 program dan 4 kegiatan yaitu sebagai berikut :

Program Administrasi Tata Guna Tanah Dan Fasilitas Umum, dengan kegiatan :

1. Kegiatan Inventarisasi Tanah Pemerintah Daerah dan Fasilitas Umum Rp. 38.575.000,- dengan realisasi Rp. 21.240.000,- atau 55,06%.

Tabel 3.142  
Perbandingan Pagu, Realisasi dan SDM Pada Indikator Sasaran 3  
Kabid Pertanahan Tahun 2019 Dan Tahun 2020

Program / Kegiatan	Pagu	Realisasi	(%)	Jumlah SDM	
				PNS	PTT
1	2	3	4	5	6
<b>Tahun 2020</b>				4	3
<b>Program Administrasi Tata Guna Tanah dan Fasilitas Umum</b>					
Kegiatan Inventarisasi Tanah Pemerintah Daerah dan Fasilitas Umum	38.575.000	21.240.000	55,06		
<b>Tahun 2019</b>				4	2
<b>Program Penataan Tata Guna Tanah</b>					
Inventarisasi Tanah Pemerintah Daerah dan Fasilitas Umum	53.710.000	13.575.000	25,27		

Tabel 3.143  
Kegiatan Yang Dilaksanakan Pada Indikator Sasaran 3  
Kabid Pertanahan Tahun 2019 Dan Tahun 2020

2019		2020	
Nama Dokumen	Volume	Nama Dokumen	Volume
Dokumen Inventarisasi Asset Tanah Pemerintah Daerah Pada Kecamatan Bajuin	2 Dokumen	Dokumen Inventarisasi Asset Tanah Pemerintah Daerah Pada Kecamatan Bajuin	1 Dokumen
Dokumen Inventarisasi Asset Tanah Pemerintah Daerah Pada Kecamatan Bati-Bati	1 Dokumen		
Dokumen Inventarisasi Asset Tanah Pemerintah Daerah Pada Kecamatan Pelaihari	1 Dokumen		

## 2. Analisa Peningkatan dan Penurunan Kinerja.

Pada indikator persentase data aset pemerintah daerah dan fasilitas umum realisasi tahun 2020 mengalami peningkatan dibandingkan tahun sebelumnya hal ini dikarenakan adanya alat transportasi penunjang kegiatan dilapangan. Sehingga pelaksanaan kegiatan kelapangan dalam rangka pengambilan titik koordinat untuk kelengkapan data inventarisasi aset tanah pemerintah daerah maupun fasilitas umum bisa terlaksana dengan baik, karena dengan sarana transportasi yang ada mampu menjangkau ke lokasi-lokasi yang sulit. Pengambilan titik koordinat ini menggunakan GPS Garmin Montana 680.

#### **Sasaran 4 : Meningkatnya Tertib Administrasi Penamaan Rupabumi/ Toponimi, Pemda Dan Fasilitas Umum.**

Pada sasaran meningkatnya meningkatnya tertib administrasi penamaan rupabumi/toponimi, pemda dan fasilitas umum diukur melalui 1 indikator, yang realisasi dan capaian indikator pada tahun 2020 dapat dilihat pada tabel dibawah ini :

Tabel 3.144  
Realisasi dan Capaian Kinerja Indikator Sasaran 4 Kabid Pertanahan Tahun 2020

No	Indikator Kinerja	Tahun 2020		
		Target	Realisasi	Capaian %
1	Persentase administrasi penamaan rupabumi/toponimi, pemda dan fasilitas umum	100%	100%	100%

##### **1. Perbandingan Realisasi dengan Target.**

Pencapaian indikator kinerja persentase administrasi penamaan rupabumi/toponimi pemerintah daerah dan fasilitas umum tahun 2020 mampu tersealisasi sebesar 100% dari yang ditargetkan juga sebesar 100%, sehingga dapat dilihat bahwa capaian kinerja persentase administrasi penamaan rupabumi/toponimi pemerintah daerah dan fasilitas umum adalah 100%.

Sedangkan untuk realisasi kinerja dari tahun 2019 sampai dengan tahun 2020 dapat dilihat pada tabel dibawah ini :

Tabel 3.145  
Perbandingan Realisasi Kinerja Indikator Sasaran 4 Kabid Pertanahan

No	Indikator Kinerja	2019	2020		
		Realisasi	Target	Realisasi	Capaian %
1	Persentase administrasi penamaan rupabumi/toponimi, pemda dan fasilitas umum	100%	100%	100%	100%

## 2. Perbandingan Realisasi dengan Raelalisasi Terkait.

Realisasi indikator kinerja administrasi penamaan rupabumi/toponimi pemerintah daerah dan fasilitas tahun 2020 sama dengan tahun 2019 yaitu masing-masing terealisasi sebesar 100%, dari yang masing-masing ditargetkan sehingga dapat dilihat bahwa realisasi kinerja persentase administrasi penamaan rupabumi/toponimi, pemda dan fasilitas umum adalah tetap.

Untuk mencapai indikator ini pada tahun 2020 didukung dengan 1 program dan 1 kegiatan yaitu sebagai berikut :

Program Administrasi Tata Guna Tanah Dan Fasilitas Umum, dengan kegiatan :

1. Kegiatan Toponomi/ Penamaan Rupa Unsur Administrasi Pemerintahan Rp. 38.794.000,- dengan realisasi Rp. 33.609.000,- atau 86,63%.

Tabel 3.146  
Perbandingan Pagu, Realisasi dan SDM Pada Indikator Sasaran 4  
Kabid Pertanahan Tahun 2019 Dan Tahun 2020

Program / Kegiatan	Pagu	Realisasi	(%)	Jumlah SDM	
				PNS	PTT
1	2	3	4	5	6
<b>Tahun 2020</b>				4	3
<b>Program Administrasi Tata Guna Tanah dan Fasilitas Umum</b>					
Kegiatan Toponomi/ Penamaan Rupa Unsur Administrasi Pemerintahan	<b>38.794.000</b>	33.609.000	86,63		
<b>Tahun 2019</b>				4	2
<b>Program Penataan Daerah Otonomi Baru</b>					
Toponomi/Penamaan Rupa Unsur Administrasi Pemerintah	<b>46.625.000</b>	24.360.000	52,25		

Tabel 3.147  
Kegiatan Yang Dilaksanakan Pada Indikator Sasaran 4



## Kabid Pertanahan Tahun 2019 Dan Tahun 2020

2019		2020	
Lokasi	Volume	Lokasi	Volume
Dokumen Toponomi/ Penamaan Rupa Unsur Administrasi Pemerintahan di Kecamatan Tambang Ulang dan Bati bati	1 Dokumen	Dokumen Toponomi/ Penamaan Rupa Unsur Administrasi Pemerintahan di Panyipatan dan Bajuin	1 Dokumen

## 2. Analisa Peningkatan dan Penurunan Kinerja.

Pada indikator kinerja persentase administrasi penamaan rupabumi/toponimi, pemerintah daerah dan fasilitas umum realisasi pada tahun 2020 sama dengan realisasi pada tahun 2019. Dimana kegiatan pengambilan titik koordinat yang dilakukan kelapangan adalah untuk menentukan lokasi/tempat bangunan apakah itu bangunan pemerintah daerah atau fasilitas umum, dimana kita menandai bangunan tersebut namun disertai dengan titik koordinat, sehingga kalau kita ingin menemukan atau menuju tempat bangunan tersebut akan lebih mudah.

### ❖ Kepala Seksi Administrasi Pertanahan

#### Sasaran 1 : Melaksanakan Pelayanan Administrasi Pertanahan.

Pada sasaran melaksanakan pelayanan administrasi pertanahan diukur melalui 1 indikator, yang realisasi dan capaian indikator kinerja pada tahun 2020 dapat dilihat pada tabel dibawah ini :

Tabel 3.148  
Realisasi dan Capaian Kinerja Indikator Sasaran 1 Kasi Administrasi Pertanahan Pada Tahun 2020

No	Indikator Kinerja	Tahun 2020		
		Target	Realisasi	Capaian %
1	Jumlah Dokumen Administrasi Pertanahan untuk penataan penguasaan penggunaan dan pemanfaatan tanah	5 dokumen	3 dokumen	60%

### 1. Perbandingan Realisasi dengan Target.

Pencapaian indikator kinerja jumlah dokumen administrasi pertanahan untuk penataan penguasaan penggunaan dan pemanfaatan tanah pada tahun 2020 mampu terealisasi sebanyak 5 dokumen dari yang ditargetkan juga sebanyak 5 dokumen, sehingga dapat dilihat bahwa capaian kinerja jumlah dokumen

administrasi pertanahan untuk penataan penguasaan penggunaan dan pemanfaatan tanah adalah 100%.

Sedangkan untuk realisasi kinerja dari tahun 2019 sampai dengan tahun 2020 dapat dilihat pada tabel dibawah ini :

Tabel 3.149  
Perbandingan Realisasi Kinerja Indikator Sasaran 1 Kasi Administrasi Pertanahan

No	Indikator Kinerja	2019	2020		
		Realisasi	Target	Realisasi	Capaian %
1	Jumlah Dokumen Administrasi Pertanahan untuk penataan penguasaan penggunaan dan pemanfaatan tanah	28 dokumen	5 dokumen	3 dokumen	60%

## 2. Perbandingan Realisasi dengan Realisasi Terkait.

Realisasi indikator kinerja jumlah dokumen administrasi pertanahan untuk penataan penguasaan penggunaan dan pemanfaatan tanah pada tahun 2020 mengalami penurunan dibandingkan tahun 2019, dimana tahun 2020 terealisasi sebanyak 5 dokumen sedangkan tahun 2019 mampu terealisasi sebanyak 28 dokumen dari yang yang masing-masing ditargetkan, sehingga dapat dilihat bahwa realisasi kinerja jumlah dokumen administrasi pertanahan untuk penguasaan penggunaan dan pemanfaatan tanah adalah menurun yaitu sebanyak 23 dokumen.

Untuk mencapai indikator ini pada tahun 2020 didukung dengan 1 program dan 4 kegiatan yaitu sebagai berikut :

Program Administrasi Tata Guna Tanah Dan Fasilitas Umum, dengan kegiatan :

1. Kegiatan Penataan Penguasaan, Pemilikan, Penggunaan dan Pemanfaatan Tanah Rp. 41.059.000,- dengan realisasi Rp. 20.949.600,- atau 51,02%.

Tabel 3.150  
Perbandingan Pagu, Realisasi dan SDM Pada Indikator Sasaran 1  
Kasi Administrasi Pertanahan Tahun 2019 Dan Tahun 2020

Program / Kegiatan	Pagu	Realisasi	(%)	Jumlah SDM	
				PNS	PTT
1	2	3	4	5	6
Tahun 2020				4	3
Program Administrasi Tata Guna Tanah dan Fasilitas Umum					
Kegiatan Penataan Penguasaan, Pemilikan, Penggunaan dan Pemanfaatan Tanah	41.059.000	20.949.000	51,02		
Tahun 2019				4	2

<b>Program Penataan Penguasaan, Pemilikan, Penggunaan dan Pemanfaatan Tanah</b>					
Kegiatan Penataan Penguasaan, Pemilikan, Penggunaan dan Pemanfaatan Tanah	<b>68.140.000</b>	25.410.000	37,29		

Tabel 3.151  
Kegiatan Yang Dilaksanakan Pada Indikator Sasaran 2  
Kasi Administrasi Pertanahan Tahun 2019 Dan Tahun 2020

2019		2020	
Nama Dokumen	Volume	Nama Dokumen	Volume
Dokumen (IPPT) Izin Perubahan Penggunaan Tanah Di Kecamatan Pelaihari	15 Dokumen	Dokumen Redistribusi Tanah Objek Landreform Di Kec. Panyipatan	1 Dokumen
Dokumen (IPPT) Izin Perubahan Penggunaan Tanah Di Kecamatan Bajuin	3 Dokumen	Dokumen Redistribusi Tanah Objek Landreform Di Kec Bumi Makmu	1 Dokumen
Dokumen (IPPT) Izin Perubahan Penggunaan Tanah Di Kecamatan Takisung	2 Dokumen	Panyipatan Dokumen Redistribusi Tanah Objek Landreform Di Kecamatan Kurau	1 Dokumen
Dokumen (IPPT) Izin Perubahan Penggunaan Tanah Di Kecamatan Tambang Ulang	2 Dokumen		
Dokumen (IPPT) Izin Perubahan Penggunaan Tanah Di Kecamatan Bati-Bati	2 Dokumen		
Dokumen (IPPT) Izin Perubahan Penggunaan Tanah Di Kecamatan Jorong	2 Dokumen		
Dokumen (IPPT) Izin Perubahan Penggunaan Tanah Di Kecamatan Kintap	2 Dokumen		

## 2. Analisa Peningkatan dan Penurunan Kinerja.

Pada indikator kinerja jumlah dokumen administrasi pertanahan untuk penataan penguasaan penggunaan dan pemanfaatan tanah tahun 2020 mengalami penurunan realisasi dibandingkan pada tahun 2019, dikarenakan kegiatan Izin Perubahan Penggunaan Tanah (IPPT) pindah tupoksi ke Dinas Penanaman Modal dan PTSP, sebelumnya Perubahan Penggunaan Tanah (IPPT) dilaksanakan di Bidang Pertanahan, namun karena tupoksinya dipindah ke Dinas Penanaman Modal dan PTSP maka mengurangi target kinerja indikator persentase dokumen administrasi pertanahan. Yang sebelumnya dokumen yang diterbitkan pada Bidang Pertanahan adalah IPPT/Izin Perubahan Penggunaan Tanah dan dokumen TOL/Tanah Obyek Landreform, namun karena tupoksinya berpindah ke Dinas Penanaman Modal dan

PTSP, maka untuk IPPT/Ijin Perubahan Penggunaan Tanah diterbitkan oleh Dinas Penanaman Modal dan PTSP dan untuk dokumen TOL/Tanah Obyek Landreform diterbitkan oleh Bidang Pertanahan Dinas Pekerjaan Umum, Penataan Ruang dan Pertanahan.

**Gambar 3.18**  
**Kegiatan Monitoring Terkait Tanah Obyek Landreform**



**Gambar 3.19**  
**Kegiatan Monitoring Terkait Tanah Obyek Landreform**



## **Sasaran 2 : Memfasilitasi Penyelesaian Masalah Pertanahan.**

Pada sasaran memfasilitasi penyelesaian masalah pertanahan diukur melalui 1 indikator, yang realisasi dan capaian kinerja pada tahun 2020 dapat dilihat pada tabel dibawah ini :

Tabel 3.152  
Realisasi dan Capaian Indikator Kinerja Indikator Sasaran 2 Kasi Administrasi Pertanahan Tahun 2020

No	Indikator Kinerja	Tahun 2020		
		Target	Realisasi	Capaian %
1	Jumlah masalah pertanahan yang terfasilitasi	2 konflik/ sengketa tanah	1 konflik/ sengketa tanah	50%

#### 1. Perbandingan Realisasi dengan Target.

Pencapaian indikator kinerja jumlah masalah pertanahan yang terfasilitasi pada tahun 2020 mampu terealisasi sebanyak 1 konflik/masalah dari yang ditargetkan sebanyak 2 konflik/masalah, sehingga dapat dilihat bahwa capaian kinerja jumlah masalah pertanahan yang terfasilitasi adalah 50%.

Sedangkan untuk realisasi kinerja dari tahun 2019 sampai dengan tahun 2020 dapat dilihat pada tabel dibawah ini :

Tabel 3.153  
Perbandingan Realisasi Kinerja Indikator Sasaran 2 Kasi Administrasi Pertanahan

No	Indikator Kinerja	2019	Tahun 2020		
		Realisasi	Target	Realisasi	Capaian %
1	Jumlah masalah pertanahan yang terfasilitasi	1 Konflik/Sengketa tanah	2 Konflik/sengketa tanah	1 Konflik/sengketa tanah	50%

#### 2. Perbandingan Realisasi dengan Realisasi Terkait.

Realisasi indikator kinerja jumlah masalah pertanahan yang terfasilitasi tahun 2020 sama dengan tahun 2019, dimana tahun 2020 masalah pertanahan yang terfasilitasi sebanyak 1 konflik/sengketa, sedangkan tahun 2019 juga terealisasi sebanyak 1 konflik/sengketa, sehingga dapat dilihat bahwa realisasi kinerja jumlah masalah pertanahan yang terfasilitasi adalah tetap.

Untuk mencapai indikator ini pada tahun 2020 didukung dengan 1 program dan 1 kegiatan yaitu sebagai berikut :

Program Administrasi Tata Guna Tanah Dan Fasilitas Umum, dengan kegiatan :

3. Kegiatan Fasilitas Penyelesaian Konflik-Konflik Pertanahan Rp. 52.341.000,- dengan realisasi Rp.9.447.000,- atau 18,05%.

Tabel 3.154  
Perbandingan Pagu, Realisasi dan SDM Pada Indikator Sasaran 2  
Kasi Administrasi Pertanahan Tahun 2019 Dan Tahun 2020

Program / Kegiatan	Pagu	Realisasi	(%)	Jumlah SDM	
				PNS	PTT
1	2	3	4	5	6
<b>Tahun 2020</b>				4	3
<b>Program Administrasi Tata Guna Tanah dan Fasilitas Umum</b>					
Kegiatan Fasilitas Penyelesaian Konflik-Konflik Pertanahan	52.341.000	9.447.000	18,05		
<b>Tahun 2019</b>				4	2
<b>Program Penyelesaian Konflik-konflik Pertanahan</b>					
Fasilitas Penyelesaian Konflik-konflik Pertanahan	48.296.000	14.958.000	30,97		

Tabel 3.155  
Kegiatan Yang Dilaksanakan Pada Indikator Sasaran 2  
Kabid Pertanahan Tahun 2019 Dan Tahun 2020

2019		2020	
Nama Dokumen	Volume	Nama Dokumen	Volume
Dokumen penyelesaian sengketa Tanah antara Desa Asam-asam dan Desa Muara Asam-asam perihal Penguasaan lahan Nipah di Kecamatan Jorong	1 Dokumen	Dokumen penyelesaian sengketa Tanah antara PT Duta Darma Utama dengan LSMDKS : penutupan jalan hauling PT. Duta Darma Utama oleh kelompok LSM Lembaga Masyarakat Meratus Dayak Kalimantan Selatan di Desa Sungai Cuka Kecamatan Kintap	1 Dokumen

**Gambar 3.20**  
**Kegiatan Rapat Penyelesaian Sengketa Tanah**



### 3. Analisa Peningkatan dan Penurunan Kinerja.

Pada indikator kinerja jumlah masalah pertanahan terfasilitasi dimana realisasi kinerja tahun 2020 sama dengan tahun sebelumnya, hal ini dikarenakan adanya perubahan target pada tahun 2020, pada tahun 2020 target untuk indikator dimaksud diturunkan yaitu sebanyak 2 kali fasilitasi yang akan dilakukan, sedangkan tahun 2019 ditargetkan 3 kali fasilitasi, hal ini dimana untuk fasilitasi sengketa tanah itu berdasarkan surat permohonan permintaan fasilitasi yang masuk melalui Bidang Pertanahan, sedangkan permohonan permintaan fasilitasi oleh masyarakat yang kebetulan berkonflik terkait sengketa tanah sangat sedikit yang masuk ke Bidang Pertanahan. Oleh sebab itu target terhadap indikator tersebut dikurangi, walaupun realisasi kinerja masing-masing tahunnya adalah tetap. Tahun 2020 masalah pertanahan yang difasilitasi adalah antara PT Duta Darma di Desa Sungai Cuka Kecamatan Kintap dengan LSM Lembaga Masyarakat Meratus Dayak Kalimantan Selatan (LKMMDKS).

#### ❖ Kepala Seksi Pengaturan Tanah Pemerintah dan Fasilitas Umum

##### **Sasaran 1 : Melaksanakan inventarisasi aset pemerintah daerah dan fasilitas umum.**

Pada sasaran melaksanakan inventarisasi aset pemerintah daerah dan fasilitas umum diukur melalui 1 indikator, yang realisasi dan capaian indikator kinerja pada tahun 2020 dapat dilihat pada tabel dibawah ini :

Tabel 3.156  
Realisasi dan Capaian Kinerja Indikator Indikator Sasaran 1 Kasi Pengaturan Tanah  
Pemerintah dan Fasilitas Umum

No	Indikator Kinerja	Tahun 2020		
		Target	Realisasi	Capaian %
1	Jumlah data aset pemerintah daerah dan fasilitas umum	1 dokumen inventarisasi	1 dokumen inventarisasi	100%

#### 1. Perbandingan Realisasi dan Target.

Pencapaian indikator kinerja jumlah data aset pemerintah daerah dan fasilitas umum pada tahun 2020 terealisasi sebanyak 1 dokumen dari yang ditargetkan juga



sebanyak 1 dokumen, sehingga dapat dilihat bahwa capaian kinerja jumlah data aset pemerintah daerah dan fasilitas umum adalah 100%.

Sedangkan untuk realisasi kinerja dari tahun 2019 sampai dengan tahun 2020 dapat dilihat pada tabel dibawah ini :

Tabel 3.157  
Perbandingan Realisasi Kinerja Indikator Sasaran 1 Kasi Kasi Pengaturan Tanah  
Pemerintah dan Fasilitas Umum

No	Indikator Kinerja	2019	Tahun 2020		
		Realisasi	Target	Realisasi	Capaian %
1	Jumlah data aset pemerintah daerah dan fasilitas umum	1 dokumen inventarisasi	1 dokumen inventarisasi	1 dokumen inventarisasi	100%

## 2. Perbandingan Realisasi dengan Realisasi Terkait.

Realisasi indikator kinerja jumlah data aset tanah pemerintah daerah dan fasilitas umum pada tahun 2020 sama dengan tahun 2019 yaitu masing-masing sebanyak 1 dokumen inventarisasi, sehingga dapat dilihat bahwa realisasi kinerja jumlah data aset tanah pemerintah daerah dan fasilitas umum adalah tetap.

Untuk mencapai indikator ini pada tahun 2020 didukung dengan 1 program dan 1 kegiatan yaitu sebagai berikut :

Program Administrasi Tata Guna Tanah Dan Fasilitas Umum, dengan kegiatan :

1. Kegiatan Inventarisasi Tanah Pemerintah Daerah dan Fasilitas Umum Rp. 38.575.000,- dengan realisasi Rp. 21.240.000,- atau 55,06%.

Tabel 3.158  
Perbandingan Pagu, Realisasi dan SDM Pada Indikator Sasaran 1  
Kasi Pengaturan Tanah Pemda dan Fasilitas Umum Tahun 2019 Dan Tahun 2020

Program / Kegiatan	Pagu	Realisasi	(%)	Jumlah SDM	
				PNS	PTT
1	2	3	4	5	6
<b>Tahun 2020</b>				4	3
<b>Program Administrasi Tata Guna Tanah dan Fasilitas Umum</b>					
Kegiatan Inventarisasi Tanah Pemerintah Daerah dan Fasilitas Umum	<b>38.575.000</b>	21.240.000	55,06		
<b>Tahun 2019</b>				4	2
<b>Program Penataan Tata Guna Tanah</b>					
Inventarisasi Tanah Pemerintah Daerah dan Fasilitas Umum	<b>53.710.000</b>	13.575.000	25,27		



Tabel 3.159  
Kegiatan Yang Dilaksanakan Pada Indiator Sasaran 3  
Kabid Pertanahan Tahun 2019 Dan Tahun 2020

2019		2020	
Nama Dokumen	Volume	Nama Dokumen	Volume
Dokumen Inventarisasi Asset Tanah Pemerintah Daerah Pada Kecamatan Bajuin	2 Dokumen	Dokumen Inventarisasi Asset Tanah Pemerintah Daerah Pada Kecamatan Bajuin	1 Dokumen
Dokumen Inventarisasi Asset Tanah Pemerintah Daerah Pada Kecamatan Bati-Bati	1 Dokumen		
Dokumen Inventarisasi Asset Tanah Pemerintah Daerah Pada Kecamatan Pelaihari	1 Dokumen		

### 3. Analisa Peningkatan dan Penurunan Kinerja

Realisasi kinerja pada indikator jumlah data aset pemerintah daerah dan fasilitas umum tidak ada peningkatan maupun penurunan dari tahun 2019, hal dikarenakan bahwa untuk membuat satu dokumen inventarisasi data aset baik itu milik pemerintah daerah maupun fasilitas umum memerlukan waktu yang cukup lama, wilayah yang akan dilakukan inventarisasi cukup luas, maka perlu dilakukan peninjauan ke lokasi langsung, selain itu terkait juga terbatasnya sumber daya manusia yang dimiliki pada Bidang Pertanahan. Sehingga untuk menargetkan kegiatan pada indikator dimaksud sesuai dengan kondisi real yang dimiliki saat ini pada Bidang Pertanahan. Pada tahun 2020 dokumen inventarisasi data aset pemerintah daerah dan fasilitas umum yang diterbitkan yaitu dokumen inventarisasi wilayah Kecamatan Pelaihari.

Beberapa kegiatan yang dilakukan saat kegiatan untuk menginventarisasi data aset pemerintah daerah dan fasilitas umum.

Gambar 3.21  
Kegiatan Rapat Koordinasi Terkait Inventarisasi Aset Pemerintah Daerah Dan Fasilitas Umum



**Gambar 3.22**  
**Kegiatan Pengambilan Titik Koordinat Terkait Inventarisasi Aset Pemerintah Daerah Dan Fasilitas Umum**



## **Sasaran 2 : Melakukan Fasilitasi Penamaan Rupabumi/Toponimi Unsur Pemerintah Daerah.**

Pada sasaran melakukan fasilitasi penamaan rupabumi/toponimi unsur pemerintah daerah diukur melalui 1 indikator, yang realisasi dan capaian indikator kinerja pada tahun 2020 dapat dilihat pada tabel dibawah ini :

Tabel 3.3.160  
 Realisasi dan Capaian Kinerja Indikator Sasaran 2 Kasi Pengaturan Tanah Pemerintah dan Fasilitas Umum Tahun 2020

No	Indikator Kinerja	Tahun 2020		
		Target	Realisasi	Capaian %
1	Jumlah data penamaan rupabumi/toponimi	1 dokumen	1 dokumen	100%

### **1. Perbandingan Realisasi dan Target.**

Pencapaian indikator kinerja jumlah data penamaan rupabumi/toponimi pada tahun 2020 terealisasi sebanyak 1 dokumendari yang ditargetkan juga sebanyak 1 dokumen, sehingga dapat dilihat bahwa capaian kinerja jumlah data penamaan rupabumi/toponimi adalah 100%.

Sedangkan untuk realisasi kinerja dari tahun 2019 sampai dengan tahun 2020 dapat dilihat pada tabel dibawah ini :

Tabel 3.161  
Perbandingan Realisasi Kinerja Indikator Sasaran 2 Kasi Pengaturan Tanah  
Pemerintah dan Fasilitas Umum

No	Indikator Kinerja	2019	2020		
		Realisasi	Target	Realisasi	Capaian %
1	Jumlah data penamaan rupabumi/toponimi	1 dokumen	1 dokumen	1 dokumen	100%

## 2. Perbandingan Realisasi dengan Realisasi Terkait

Realisasi indikator kinerja jumlah data penamaan rupabumi/toponimi tahun 2020 realisasinya sama dengan tahun 2019 yaitu sebanyak 1 dokumen, sehingga dapat dilihat bahwa realisasi kinerja jumlah data penamaan rupabumi/toponimi adalah tetap.

Untuk mencapai indikator ini pada tahun 2020 didukung dengan 1 program dan 1 kegiatan yaitu sebagai berikut :

Program Administrasi Tata Guna Tanah Dan Fasilitas Umum, dengan kegiatan :

1. Kegiatan Toponomi/ Penamaan Rupa Unsur Administrasi Pemerintahan Rp. 38.794.000,- dengan realisasi Rp. 33.609.000,- atau 86,63%.

Tabel 3.162  
Perbandingan Pagu, Realisasi dan SDM Pada Indikator Sasaran 2  
Kasi Pengaturan Tanah Pemda dan Fasilitas Umum Tahun 2019 Dan Tahun 2020

Program / Kegiatan	Pagu	Realisasi	(%)	Jumlah SDM	
				PNS	PTT
1	2	3	4	5	6
Tahun 2020				4	3
Program Administrasi Tata Guna Tanah dan Fasilitas Umum					
Kegiatan Toponomi/ Penamaan Rupa Unsur Administrasi Pemerintahan	38.794.000	33.609.000	86,63		
Tahun 2019				4	2
Program Penataan Daerah Otonomi Baru					
Toponomi/Penamaan Rupa Unsur Administrasi Pemerintah	46.625.000	24.360.000	52,25		

Tabel 3.163  
Kegiatan Yang Dilaksanakan Pada Indikator Sasaran 4  
Kabid Pertanahan Tahun 2019 Dan Tahun 2020

2019		2020	
Lokasi	Volume	Lokasi	Volume
Dokumen Toponomi/ Penamaan Rupa Unsur Administrasi Pemerintahan di Kecamatan Tambang Ulang dan Bati bati	1 Dokumen	Dokumen Toponomi/ Penamaan Rupa Unsur Administrasi Pemerintahan di Panyipatan dan Bajuin	1 Dokumen

### 3. Analisa Peningkatan dan Penurunan Kinerja.

Realisasi kinerja jumlah data penamaan rupabumi/toponomi tidak mengalami peningkatan maupun penurunan dari tahun 2019 sampai dengan tahun 2020. Hal ini dikarenakan pelaksanaan pada kegiatan ini memerlukan waktu yang cukup lama, wilayah yang akan dilakukan peninjauan cukup luas, maka perlu dilakukan peninjauan ke lokasi langsung, selain itu terkait juga terbatasnya sumber daya manusia yang dimiliki pada Bidang Pertanahan. Sehingga untuk menargetkan kegiatan pada indikator dimaksud sesuai dengan kondisi real yang dimiliki saat ini pada Bidang Pertanahan. Pada tahun 2020 kegiatan penamaan rupabumi/toponomi hanya menerbitkan 1 dokumen penamaan rupabumi/toponomi yaitu untuk wilayah Kecamatan Bajuin dan Kecamatan Panyipatan.

Berikut beberapa kegiatan yang dilakukan saat kegiatan untuk melakukan pendataan penamaan rupabumi/toponimi.

Gambar 3.23  
Kegiatan Koordinasi di Desa Ketapang Kec. Bajuin Terkait Rencana Pengambilan Titik Koordinat Toponomi



Gambar 3.24  
Kegiatan Pengambilan Titik Koordinat Toponimi di Desa Ketapang Kec. Bajuin



Beberapa permasalahan yang dihadapi dalam pencapaian indikator Eselon 3 dan Eselon 4 Bidang Pertanahan selama tahun 2020 yaitu :

1. Kurangnya fasilitas transportasi dalam melaksanakan kegiatan ke lapangan;
2. Kurangnya data terkait lokasi asset dan fasilitas umum pemerintah daerah;
3. Keterbatasan data dukung terkait tanah atau lahan yang bersengketa seperti tidak adanya patok tanda batas tanah.
4. Luas tanah yang bersengketa serta keseuaian lahan sengketa dengan tata ruang untuk fungsi kegunaanya.
5. Lokasi dilapangan yang bersengketa sulit dilalui dengan jalan kaki maupu menggunakan alat transportasi.
6. Kurangnya sumber daya manusia yang dimiliki bidang pertanahan.
7. Kurangnya data terkait lokasi asset dan fasilitas umum pemerintah daerah.
8. Kurangnya sarana penunjang kegiatan dilapangan.

Upaya-upaya yang dilakukan dalam mengatasi permasalahan tersebut diatas adalah sebagai berikut :

1. Meminjam fasilitas bidang lain atau menggunakan fasilitas pribadi.
2. Berkoordinasi terkait data asset pemerintah daerah dengan BPKAD dan kantor BPN kabupaten tanah laut.
3. Mengambil data dukung kelapangan dengang melakukan pengukuran melalui gps garmin montana 680 atau menggunakan drone pinjaman dari bidang lain atau informasi dari kedua belah pihak yang bersengketa.

4. Melakukan rapat mediasi dengan tim penyelesaian konflik/sengketa kabupaten tanah laut atau dengan masyarakat / perusahaan yang bersengketa dan memfasilitasi kegiatan penyelesaian konflik/sengketa tanah.
5. Memaksimalkan PNS dan PTT yang dimiliki.
6. Berkoordinasi terkait data asset pemerintah daerah dengan BPKAD dan Kantor BPN Kabupaten Tanah Laut
7. Mengambil data dukung kelapangan dengan melakukan pengukuran melalui gps garmin montana 680 atau menggunakan drone pinjaman dari bidang lain.

#### 4. Program/Kegiatan Penunjang Kinerja

Dalam pencapaian indikator kinerja Eselon 3 dan Eselon 4 pada Bidang Pertanian, didukung dengan 1 program dan 4 kegiatan dengan pagu sebesar Rp. 170,769,000,- dan terealisasi sebesar Rp. 85,245,000,- atau 49,92 %.

Adapun realisasi program dan kegiatan tahun 2020 yang menunjang indikator kinerja Eselon 3 dan Eselon 4 pada Bidang Pertanian dapat dilihat pada tabel dibawah ini :

Tabel 3.164  
Program dan Kegiatan Penunjang Kinerja Bidang Pertanian Tahun 2020

No	Program / Kegiatan	Pagu	Realisasi	Prosentase (%)
1	2	3	4	5
	<b>Program Administrasi Tata Guna Tanah dan Fasilitas Umum</b>	<b>170,769,000</b>	<b>85,245,000</b>	<b>49.92</b>
1	Kegiatan Penataan Penguasaan, Pemilikan, Penggunaan dan Pemanfaatan Tanah	41,059,000	20,949,000	51.02
2	Kegiatan Inventarisasi Tanah Pemerintah Daerah dan Fasilitas Umum	38,575,000	21,240,000	55.06
3	Kegiatan Toponomi/ Penamaan Rupa Unsur Administrasi Pemerintahan	38,794,000	33,609,000	86.63
4	Kegiatan Fasilitas Penyelesaian Konflik-Konflik Pertanian	52,341,000	9,447,000	18.05

#### ❖ BIDANG SUMBER DAYA AIR

Sasaran, realisasi dan capaian indikator kinerja Eselon 3 dan 4 pada Bidang Sumber Daya Air tahun 2020 dapat dilihat pada tabel dibawah ini :



Tabel 3.165  
Realisasi dan Capaian Indikator Pada Bidang Pertanian Tahun 2020

No	Sasaran Strategis	Indikator Kinerja	Target	Realisasi	Capaian %
<b>KEPALA BIDANG SUMBER DAYA AIR</b>					
1	Meningkatnya infrastruktur sumber daya air untuk mendukung pendayagunaan sumber daya air serta pengendalian daya rusak air	Persentase luas baku sawah yang terlayani irigasi	66.62%	66.62%	100%
		Persentase ketersediaan air baku	19%	19%	100%
		Persentase irigasi kabupaten berfungsi baik	84%	84%	100%
		Persentase areal terlindungi dari daya rusak air	30%	30%	100%
2	Meningkatnya kualitas saluran sungai	Persentase panjang sungai dalam kondisi baik	89.66%	89.66%	100%
<b>Kepala Seksi Perencanaan SDA</b>					
1	Melakukan kajian dan analisa komprehensif bidang sumber daya air	Jumlah dokumen kajian dan analisa komprehensif bidang sumber daya air	1 dok	1 dok	100%
2	Melakukan studi identifikasi desain dan survey investigasi infrastruktur sumber daya air	Jumlah dokumen studi identifikasi desain dan survey investigasi bidang sumber daya air dan analisa lainnya	3 dok	4 dok	133,33%
3	Melaksanakan proses perencanaan dan perancangan infrastruktur sumber daya air	Jumlah dokumen detail engineering desain bidang sumber daya air	10 dok	18 dok	180%
4	Melaksanakan proses pengadaan tanah untuk pembangunan konstruksi sumber daya air	Jumlah dokumen pengadaan tanah untuk pembangunan konstruksi sumber daya air	1 dok	1 dok	100%
<b>Kepala Seksi Irigasi, Sungai, Rawa dan Pantai</b>					
1	Melakukan fasilitasi pembangunan infrastruktur sumber daya air	Jumlah bangunan irigasi yang terbangun	1 unit	1 unit	100%
		Panjang jaringan irigasi yang terbangun	100 meter	100 meter	100%
		Panjang bangunan pengaman sungai dan pantai yang terbangun	530 meter	530 meter	100%
		Jumlah bangunan akses pertanian yang terbangun	16 unit	16 unit	100%
		Jumlah tampungan air yang dibangun	2 buah	2 buah	100%
2	Melaksanakan rehabilitasi infrastruktur sumber daya air	Jumlah bangunan irigasi yang direhabilitasi	13 unit	13 unit	100%

No	Sasaran Strategis	Indikator Kinerja	Target	Realisasi	Capaian %
		Panjang jaringan irigasi yang direhabilitasi	530 meter	530 meter	100%
		Panjang bangunan pengaman sungai dan pantai yang direhabilitasi	1000 meter	1000 meter	100%
3	Melaksanakan normalisasi saluran dan sungai	Panjang sungai yang dinormalisasi	11.150 meter	11150 meter	100%
<b>Kepala Seksi Operasi dan Pemeliharaan Pengairan</b>					
1	Melaksanakan pemeliharaan irigasi dan rawa sumber daya air	Jumlah rehabilitasi bangunan irigasi dan rawa	5 buah	5 buah	100%
		Jumlah rehabilitasi jaringan irigasi dan rawa	50 meter	50 meter	100%
		Jumlah pemeliharaan aset irigasi dan rawa	20 buah	20 buah	100%
2	Melaksanakan pertemuan, pembinaan dan pelatihan kelembagaan pengoperasian irigasi, petani pemakai air, kelompok tani/masyarakat	Jumlah pelatihan P3A dan kelompok tani/masyarakat	0	0	0
3	Melaksanakan Inventaris, Laporan Kinerja dan Fungsi Irigasi dan AKNOP Sumber Daya Air	Jumlah konsultan rehabilitasi, operasi dan pemeliharaan irigas	12 dok	12 dok	100%

#### ❖ Kepala Bidang Sumber Daya Air

**Sasaran 1 : Meningkatnya infrastruktur sumber daya air untuk mendukung pendayagunaan sumber daya air serta pengendalian daya rusak air .**

Pada sasaran meningkatnya infrastruktur sumber daya air untuk mendukung pendayagunaan sumber daya air serta pengendalian daya rusak air diukur melalui 1 indikator, yang realisasi dan capaian kinerja tahun 2020 dapat dilihat pada tabel dibawah ini :

Tabel 3.166  
Realisasi dan Capaian Kinerja Indikator Sasaran 1 Kabid SDA Tahun 2020

No	Indikator Kinerja	Tahun 2020		
		Target	Realisasi	Capaian %
1	Persentase Luas Baku Sawah yang Terlayani Irigasi	66,62%	66,62%	100%
2	Persentase Ketersediaan Air Baku	19%	19%	100%



3	Persentase Irigasi Kabupaten Berfungsi Baik	84%	84%	100%
4	Persentase areal terlindungi dari daya rusak air	30%	30%	100%

#### 1. Perbandingan Realisasi dengan Target.

##### a. Persentase luas baku sawah yang terlayani irigasi

Pencapaian indikator kinerja persentase luas baku sawah yang terlayani irigasi tahun 2020 terealisasi sebesar 66,62% dari yang ditargetkan sebesar 66,62%, sehingga dapat dilihat bahwa capaian kinerja persentase luas baku sawah yang terlayani irigasi adalah 100%.

##### b. Persentase ketersediaan air baku.

Pencapaian indikator kinerja persentase ketersediaan air baku tahun 2020 terealisasi sebesar 19% dari yang ditargetkan juga sebesar 19%, sehingga dapat dilihat bahwa kinerja persentase ketersediaan air baku adalah 100%.

##### c. Persentase irigasi kabupaten berfungsi baik.

Pencapaian indikator kinerja persentase irigasi kabupaten berfungsi baik tahun 2020 terealisasi sebesar 84% dari yang ditargetkan sebesar 84%, sehingga dapat dilihat bahwa capaian kinerja persentase irigasi kabupaten berfungsi baik adalah 100%.

##### d. Persentase areal terlindungi dari daya rusak air.

Pencapaian indikator kinerja persentase areal terlindungi dari daya rusak air tahun 2020 terealisasi sebesar 30% dari yang ditargetkan sebesar 30%, sehingga dapat dilihat bahwa capaian kinerja persentase areal terlindungi dari daya rusak air adalah 100%.

Sedangkan untuk realisasi kinerja dari tahun 2019 sampai dengan tahun 2020 dapat dilihat pada tabel dibawah ini :

Tabel 3.167  
Perbandingan Realisasi Kinerja Indikator Sasaran 1 Kabid SDA

No	Indikator Kinerja	2019	2020		
		Realisasi	Target	Realisasi	Capaian %
1	Persentase Luas Baku Sawah yang Terlayani Irigasi	66,62%	66,62%	66,62%	100%
2	Persentase Ketersediaan Air Baku	19%	19%	19%	100%

3	Persentase Irigasi Kabupaten Berfungsi Baik	84%	84%	84%	100%
4	Persentase areal terlindungi dari daya rusak air	26,37%	30%	30%	100%

## 2. Perbandingan Realisasi dengan Realisasi Terkait.

### a. Persentase luas baku sawah yang terlayani irigasi.

Realisasi indikator kinerja persentase luas baku sawah yang terlayani irigasi tahun 2020 sama dengan realisasi tahun 2019 yaitu terealisasi masing-masing sebesar 66,62% dari yang ditargetkan, sehingga dapat dilihat bahwa tidak ada peningkatan maupun penurunan realisasi kinerja persentase luas baku sawah yang terlayani irigasi.

Untuk mencapai indikator ini pada tahun 2020 didukung dengan 1 program dan 4 kegiatan yaitu sebagai berikut :

Program Perencanaan, Pembangunan, Peningkatan, Rehabilitasi, Operasional dan Pemeliharaan Sumber Daya Air, dengan kegiatan :

1. Kegiatan perencanaan sumber daya air dengan pagu sebesar Rp. 11.765.669.169,- dengan realisasi sebesar Rp. 6.024.633.263,- atau 51,21%.
2. Kegiatan peningkatan, rehabilitasi, operasional dan pemeliharaan irigasi, normalisasi sungai, rawa, pantai, jalan usaha tani, jembatan pertanian dan embung dengan pagu Rp.4.904.022.500,- dengan realisasi Rp. 4.697.855.475 atau 95,80%.
3. Kegiatan pembangunan irigasi, normalisasi sungai, rawa, pantai, jalan usaha tani, jembatan pertanian dan embung dengan pagu Rp. 7.226.055.062,- dengan realisasi sebesar Rp. 7.168.946.300,- atau 99,21%.
4. Kegiatan pemberdayaan petani pemakai air dengan pagu sebesar Rp. 3.879.500,- dengan realisasi sebesar Rp. 950.000,- atau 24,49%.

Tabel 3.168  
Perbandingan Pagu, Realisasi dan SDM Pada Indikator 1 Sasaran 1  
Kabid Sumber Daya Air Tahun 2019 Dan Tahun 2020

Program / Kegiatan	Pagu	Realisasi	(%)	Jumlah SDM	
				PNS	PTT
1	2	3	4	5	6
Tahun 2020				13	31
Program Perencanaan, Pembangunan, Peningkatan, Rehabilitasi, Operasional dan Pemeliharaan Sumber Daya Air					

Perencanaan Sumber Daya Air	11.765.669.169	6.024.633.263	51,21		
Pemberdayaan Petani Pemakai Air (P3A)	3.879.500	950.000	24,49		
Peningkatan, Rehabilitasi, Operasi dan Pemeliharaan Irigasi, Normalisasi Sungai, Rawa, Pantai, Jalan Usaha Tani, Jembatan Pertanian dan Embung	4.904.022.500	4.697.855.475	95,80		
Pembangunan Irigasi, Normalisasi Sungai, Rawa, Pantai, Jalan Usaha Tani, Jembatan Pertanian dan Embung	7.226.055.062	7.168.946.300	99,21		
<b>Tahun 2019</b>				<b>14</b>	<b>32</b>
<b>Program Rehabilitasi/Pemeliharaan Talud/Brojong</b>					
Perencanaan Rehabilitasi/Pemeliharaan Talud/Bronjong	6.330.109.650	5.851.900.200	92,45		
<b>Program Pengembangan dan Pengelolaan jaringan Irigasi, Rawa dan Jaringan Pengairan Lainnya</b>	17.234.577.500	13.900.191.150			
Perencanaan Pembangunan Jaringan Irigasi	2.869.897.800	2.154.836.200	75,08		
Pembangunan Pintu Air	2.539.943.700	2.418.246.350	95,21		
Pelaksanaan Normalisasi Saluran Sungai	2.036.155.000	1.771.740.000	87,01		
Optimalisasi Fungsi Jaringan Irigasi yang Telah Dibangun	3.643.087.000	2.228.692.800	61,18		
Pemberdayaan Petani Pemakai Air	193.734.000	66.599.000	34,38		
Rehabilitasi/Pemeliharaan Jaringan Irigasi (DAK)	5.951.760.000	5.260.076.800	88,38		
<b>Program Pengembangan, Pengelolaan dan Kerservasi Sungai, Danau dan Sumber Daya Air lainnya</b>		-			
Pembangunan Embung, dan Bangunan Penampung Air Lainnya	1.525.000.000	907.991.400	59,54		

Tabel 3.169  
Kegiatan Yang Dilaksanakan Indikator 1 Sasaran 1  
Kabd Sumber Daya Air Tahun 2019 Dan Tahun 2020

Kecamatan	2019		2020	
	Lokasi	Volume	Lokasi	Volume
<b>Kecamatan Pelaihari</b>				
Pembangunan Talud Irigasi Desa Kampung Baru Kec. Pelaihari	Desa Kampung Baru Kec. Pelaihari	500 m		
Pembangunan Talud Irigasi Desa Sumber Mulia Kec. Pelaihari	Desa Sumber Mulia Kec. Pelaihari	125 m		
Pembuatan Siring Bendungan Desa Sumber Mulia Kec. Pelaihari	Desa Sumber Mulia Kec. Pelaihari	50 m		
Pembangunan Cekdam/Pintu Air Desa Tunggaran Kec. Pelaihari	Desa Tunggaran Kec. Pelaihari	2 unit		
Pembangunan Pintu Air Desa Atu-Atu Kec. Pelaihari	Desa Atu-Atu Kec. Pelaihari	1 unit		
Pembuatan Pintu Air Bramban Kel. Pelaihari Kec. Pelaihari	Kel. Pelaihari Kec. Pelaihari	2 unit		

Kecamatan	2019		2020	
	Lokasi	Volume	Lokasi	Volume
Rehab Bendung Awang Makmur Kecamatan Pelaihari			Kel. Pelaihari Kec. Pelaihari	1 Unit
Rehab Pintu Air Desa Guntung Besar Kecamatan Pelaihari			Desa Guntung Besar Kecamatan Pelaihari	1 Unit
Pembangunan Talud RT.6 Desa Sumber Mulya Kecamatan Pelaihari			Desa Sumber Mulia Kec. Pelaihari	100 M
Rehabilitasi Jaringan Irigasi D.I.R. Panggung Desa Panggung Kec. Pelaihari (DAK)			Desa Panggung Kec. Pelaihari	1 Unit
<b>Kecamatan Panyipatan</b>				
Rehabilitasi Jaringan Irigasi D.I.R. Kuringkit Desa Kuringkit Kec. Panyipatan (DAK)			Desa Kuringkit Kec. Panyipatan	500 M
<b>Kecamatan Takisung</b>				
Pembangunan Pintu Air dan Siring JUT Desa Tabanio Kecamatan Takisung			Desa Tabanio Kecamatan Takisung	1 Unit
Rehabilitasi Jaringan Irigasi D.I.R. Sei. Kembang Desa Gunung Makmur Kec. Takisung (DAK)			Desa Gunung Makmur Kec. Takisung	1 Unit
<b>Kecamatan Bati-Bati</b>				
Pembangunan Talud Irigasi Desa Bentok Kampung Kec. Bati-Bati	Desa Bentok Kampung Kec. Bati-Bati	160 m		
Pembangunan Pintu Air Desa Bati-Bati Kec. Bati-Bati	Desa Bati-Bati Kec. Bati-Bati	1 unit		
Pembangunan Pintu Air Desa Nusa Indah Kec. Bati-Bati	Desa Nusa Indah Kec. Bati-Bati	1 unit		
<b>Kecamatan Bumi Makmur</b>				
Pembuatan Pintu Air Desa Birayang Bawah Kec. Bumi Makmur	Desa Birayang Bawah Kec. Bumi Makmur	1 unit		
Rehabilitasi Jaringan Irigasi D.I.R. Labuan Amas Desa Labuan Amas Kec. Bumi Makmur (DAK)			Desa Labuan Amas Kec. Bumi Makmur	2 Unit
Rehabilitasi Jaringan Irigasi D.I.R. Handil Gayam Desa Handil Gayam Kec. Bumi Makmur (DAK)			Desa Handil Gayam Kec. Bumi Makmur	8 Bh
<b>Kecamatan Jorong</b>				
Pembangunan Talud Irigasi Desa Asam Jaya Kec. Jorong	Desa Asam Jaya Kec. Jorong	200 m		
<b>Kecamatan Kurau</b>				
Pembangunan Pintu Air Desa Sarikandi Kec. Kurau	Desa Sarikandi Kec. Kurau	1 unit		
Pembangunan Pintu Air Desa Padang Luas Kec. Kurau	Desa Padang Luas Kec. Kurau	1 unit		
Rehabilitasi Jaringan Irigasi D.I.R. Bawah Layung Desa Bawah Layung Kec. Kurau (DAK)			Desa Bawah Layung Kec. Kurau	1 Unit

Kecamatan	2019		2020	
	Lokasi	Volume	Lokasi	Volume
<b>Kecamatan Pelaihari</b>				
Pembuatan Desain Rehabilitasi/Pemeliharaan Jaringan Irigasi Wilayah 1	Rehab Bendung RT. 8 Desa Sumber Mulya Kecamatan Pelaihari	1 Dokumen		
<b>Kecamatan Bajuin</b>				
Perencanaan Rehabilitasi Bendung Irigasi Wilayah Kabupaten Tanah Laut			Normalisasi Bendungan Desa Tebing Siring Kecamatan Bajuin	1 Dokumen
Perencanaan Rehab Jaringan Irigasi D.I Mandila Kecamatan Bajuin			Desa Mandila Kecamatan Bajuin	1 Dokumen
<b>Kecamatan Panyipatan</b>				
Pembuatan Desain Rehabilitasi/Pemeliharaan Jaringan Irigasi Wilayah 1 T.A 2020 Kabupaten Tanah Laut ( ABT )	Normalisasi Sungai Desa Sukaramah Kecamatan Panyipatan	1 Dokumen		
Perencanaan Pekerjaan DAK TA. 2021			Rehabilitasi Jaringan Irigasi D. I. Sukaramah I Desa Sukaramah Kec. Panyipatan	1 Dokumen
<b>Kecamatan Bumi makmur</b>				
Perencanaan Rehabilitasi Jaringan Irigasi Permukaan dan Rawa Wilayah Kabupaten Tanah Laut			Pemeliharaan Tanggul Penahan Air Asin Daerah Irigasi Rawa Kecamatan Bumi Makmur	1 Dokumen
<b>Kecamatan Batu Ampar</b>				
Perencanaan Rehabilitasi Jaringan Irigasi Damit Hulu Kecamatan Batu Ampar			Desa Damit Kecamatan Batu Ampar	1 Dokumen
<b>Kecamatan Kurau</b>				
Perencanaan Rehab Tanggul Desa Bawah Layung Kecamatan Kurau			Rehabilitasi Tanggul Penahan Air Asin Daerah Irigasi Rawa Kecamatan Kurau	1 Dokumen

b. Persentase ketersediaan air baku.

Realisasi indikator kinerja persentase ketersediaan air baku tahun 2020 sama dengan tahun 2019 yaitu terealisasi masing-masing sebesar 19% dari yang diatrgatkan, sehingga dapat dilihat bahwa tidak ada peningkatan maupun penurunan realisasi pada kinerja persentase ketersediaan air baku.

Untuk mencapai indikator ini pada tahun 2020 didukung dengan 1 program dan 3 kegiatan yaitu sebagai berikut :

Program Perencanaan, Pembangunan, Peningkatan, Rehabilitasi, Operasional dan Pemeliharaan Sumber Daya Air, dengan kegiatan :

1. Kegiatan perencanaan sumber daya air dengan pagu sebesar Rp. 11.765.669.169,- dengan realisasi sebesar Rp. 6.024.633.263,- atau 51,21%.

2. Kegiatan peningkatan, rehabilitasi, operasional dan pemeliharaan irigasi, normalisasi sungai, rawa, pantai, jalan usaha tani, jembatan pertanian dan embung dengan pagu Rp.4.904.022.500,- dengan realisasi Rp. 4.697.855.475 atau 95,80%.
3. Kegiatan pembangunan irigasi, normalisasi sungai, rawa, pantai, jalan usaha tani, jembatan pertanian dan embung dengan pagu Rp. 7.226.055.062,- dengan realisasi sebesar Rp. 7.168.946.300,- atau 99,21%.

Tabel 3.170  
Perbandingan Pagu, Realisasi dan SDM Pada Indikator 2 Sasaran 1  
Kabid Sumber Daya Air Tahun 2019 Dan Tahun 2020

Program / Kegiatan	Pagu	Realisasi	(%)	Jumlah SDM	
				PNS	PTT
1	2	3	4	5	6
<b>Tahun 2020</b>				<b>13</b>	<b>31</b>
<b>Program Perencanaan, Pembangunan, Peningkatan, Rehabilitasi, Operasional dan Pemeliharaan Sumber Daya Air</b>					
Perencanaan Sumber Daya Air	11.765.669.169	6.024.633.263	51,21		
Peningkatan, Rehabilitasi, Operasi dan Pemeliharaan Irigasi, Normalisasi Sungai, Rawa, Pantai, Jalan Usaha Tani, Jembatan Pertanian dan Embung	4.904.022.500	4.697.855.475	95,80		
Pembangunan Irigasi, Normalisasi Sungai, Rawa, Pantai, Jalan Usaha Tani, Jembatan Pertanian dan Embung	7.226.055.062	7.168.946.300	99,21		
<b>Tahun 2019</b>				<b>14</b>	<b>32</b>
<b>Program Rehabilitasi/Pemeliharaan Talud/Brojong</b>					
Perencanaan Rehabilitasi/Pemeliharaan Talud/Bronjong	6.330.109.650	5.851.900.200	92,45		
<b>Program Pengembangan dan Pengelolaan jaringan Irigasi, Rawa dan Jaringan Pengairan Lainnya</b>					
Perencanaan Pembangunan Jaringan Irigasi	2.869.897.800	2.154.836.200	75,08		
Pembangunan Pintu Air	2.539.943.700	2.418.246.350	95,21		
Pelaksanaan Normalisasi Saluran Sungai	2.036.155.000	1.771.740.000	87,01		
Optimalisasi Fungsi Jaringan Irigasi yang Telah Dibangun	3.643.087.000	2.228.692.800	61,18		
Pemberdayaan Petani Pemakai Air	193.734.000	66.599.000	34,38		
Rehabilitasi/Pemeliharaan Jaringan Irigasi (DAK)	5.951.760.000	5.260.076.800	88,38		
<b>Program Pengembangan, Pengelolaan dan Kerservasi Sungai, Danau dan Sumber Daya Air lainnya</b>		-			
Pembangunan Embung, dan Bangunan Penampung Air Lainnya	1.525.000.000	907.991.400	59,54		

Tabel 3.171  
 Kegiatan Yang Dilaksanakan Pada Indikator 2 Sasaran 1  
 Kabid Sumber Daya Air Tahun 2019 Dan Tahun 2020

Kecamatan	2019		2020	
	Lokasi	Volume	Lokasi	Volume
Kecamatan Bajuin			Desa Bajuin (Intake PDAM)	1 unit
Kecamatan Panyipatan			Desa Bumi Asih (Embung)	1 buah
Kecamatan Jorong	Desa Asam Jaya (Embung)	1 buah		

Kecamatan	2019		2020	
	Lokasi	Volume	Lokasi	Volume
Kecamatan Pelaihari				
Pembangunan Talud Irigasi Desa Kampung Baru Kec. Pelaihari	Desa Kampung Baru Kec. Pelaihari	500 m		
Pembangunan Talud Irigasi Desa Sumber Mulia Kec. Pelaihari	Desa Sumber Mulia Kec. Pelaihari	125 m		
Pembuatan Siring Bendungan Desa Sumber Mulia Kec. Pelaihari	Desa Sumber Mulia Kec. Pelaihari	50 m		
Pembangunan Jembatan Pertanian Desa Tungkanan Kec. Pelaihari	Desa Tungkanan Kec. Pelaihari	25 m		
Pembangunan Cekdam/Pintu Air Desa Tungkanan Kec. Pelaihari	Desa Tungkanan Kec. Pelaihari	2 unit		
Pembangunan Pintu Air Desa Atu-Atu Kec. Pelaihari	Desa Atu-Atu Kec. Pelaihari	1 unit		
Pembuatan Pintu Air Bramban Kel. Pelaihari Kec. Pelaihari	Kel. Pelaihari Kec. Pelaihari	2 unit		
Pembuatan Embung Desa Sumber Mulia Kec. Pelaihari	Desa Sumber Mulia Kec. Pelaihari	8.000 m <sup>3</sup>		
Pembangunan Siring Sungai Kandangan Kel. Angsau Kec. Pelaihari	Kel. Angsau Kec. Pelaihari	250 m		
Normalisasi Sungai Samping Puskesmas Matah Kecamatan Pelaihari			Samping Puskesmas Matah Kecamatan Pelaihari	100 m
Normalisasi Sungai Kandangan Kecamatan Pelaihari			Kel. Pelaihari Kec. Pelaihari	800 m
Rehab Bendung Awang Makmur Kecamatan Pelaihari			Kel. Pelaihari Kec. Pelaihari	1 unit
Rehab Pintu Air Desa Guntung Besar Kecamatan Pelaihari			Desa Guntung Besar Kecamatan Pelaihari	1 unit
Pembangunan Talud RT.6 Desa Sumber Mulya Kecamatan Pelaihari			Desa Sumber Mulia Kec. Pelaihari	100 m

Kecamatan	2019		2020	
	Lokasi	Volume	Lokasi	Volume
<b>Kecamatan Pelaihari</b>				
Peningkatan Siring Kelurahan Angsau Kecamatan Pelaihari			Kelurahan Angsau Kecamatan Pelaihari	1 bh
Pembuatan Jembatan Pertanian Desa Tungkaru Kecamatan Pelaihari (APBD-P)			Desa Tungkaru Kec. Pelaihari	2 bh
Pembuatan Siring Saluran Air Komplek Permata Jingga RT. 07 B Kel. Karang Taruna (APBD-P)			Komplek Permata Jingga RT. 07 B Kel. Karang Taruna	100 m
Normalisasi Saluran Desa Panjaratan Kecamatan Pelaihari (APBD-P)			Desa Panjaratan Kecamatan Pelaihari	1.250 m
Rehabilitasi Jaringan Irigasi D.I.R. Panggung Desa Panggung Kec. Pelaihari (DAK)			Desa Panggung Kec. Pelaihari	1 unit
<b>Kecamatan Bajuin</b>				
Pembuatan Siring Sungai Desa Sungai Bakar Kecamatan Bajuin			Desa Sungai Bakar Kecamatan Bajuin	100 m
Normalisasi Saluran Desa Sungai Bakar Kecamatan Bajuin (APBD-P)			Desa Sungai Bakar Kecamatan Bajuin	1.250 m
<b>Kecamatan Panyipatan</b>				
Pembuatan Embung Dusun Wonosari Desa Batu Mulya Kec. Panyipatan	Dusun Wonosari Desa Batu Mulya Kec. Panyipatan	6.250 m <sup>3</sup>		
Normalisasi Sungai Desa Sukaramah Kecamatan Panyipatan			Desa Sukaramah Kecamatan Panyipatan	1.250 m
Rehab Tanggul Desa Kandangan Lama Kecamatan Panyipatan			Desa Kandangan Lama Kecamatan Panyipatan	1.000 m
Pembuatan Embung Desa Kandangan Lama Kecamatan Panyipatan (APBD-P)			Desa Kandangan Lama Kecamatan Panyipatan	1 bh
Normalisasi Sungai Desa Sukaramah Kecamatan Panyipatan (APBD-P)			Desa Sukaramah Kecamatan Panyipatan	1.250 m
Pembuatan Jembatan Pertanian Desa Kandangan Baru Kecamatan Panyipatan (APBD-P)			Desa Kandangan Baru Kecamatan Panyipatan	4 bh
Rehabilitasi Jaringan Irigasi D.I.R. Kuringkit Desa Kuringkit Kec. Panyipatan (DAK)			Desa Kuringkit Kec. Panyipatan	500 m
<b>Kecamatan Takisung</b>				
Normalisasi Sungai Desa Kuala Tambangan Kec. Takisung	Desa Kuala Tambangan Kec. Takisung	1.000 m		
Pembangunan Pintu Air dan Siring JUT Desa Tabanio Kecamatan Takisung			Desa Tabanio Kecamatan Takisung	1 Unit



Kecamatan	2019		2020	
	Lokasi	Volume	Lokasi	Volume
<b>Kecamatan Pelaihari</b>				
Pembuatan Siring Sungai Desa Kuala Tambangan Kecamatan Takisung			Desa Kuala Tambangan Kecamatan Takisung	100 M
Normalisasi Muara Sungai Kaliyangan Desa Takisung Kecamatan Takisung (APBD-P)			Desa Takisung Kecamatan Takisung	250 M
Pembuatan Jembatan Pertanian Desa Pagatan Besar Kecamatan Takisung (APBD-P)			Desa Pagatan Besar Kecamatan Takisung	2 Bh
Rehabilitasi Jaringan Irigasi D.I.R. Sei. Kembang Desa Gunung Makmur Kec. Takisung (DAK)			Desa Gunung Makmur Kec. Takisung	1 Unit
<b>Kecamatan Tambang Ulang</b>				
Normalisasi Saluran Desa Gunung Raja Kecamatan Tambang Ulang (APBD-P)			Desa Gunung Raja Kecamatan Tambang Ulang	1.250 M
Pembuatan Jembatan Pertanian Desa Sungai Pinang Kecamatan Tambang Ulang (APBD-P)			Desa Sungai Pinang Kecamatan Tambang Ulang	4 Bh
Pembuatan Tanggul Sungai Desa Pulau Sari Kecamatan Tambang Ulang (APBD-P)			Desa Pulau Sari Kecamatan Tambang Ulang	100 M
<b>Kecamatan Bati-Bati</b>				
Pembangunan Talud Irigasi Desa Bentok Kampung Kec. Bati-Bati	Desa Bentok Kampung Kec. Bati-Bati	160 m		
Pembangunan Pintu Air Desa Bati-Bati Kec. Bati- Bati	Desa Bati-Bati Kec. Bati- Bati	1 unit		
Pembangunan Pintu Air Desa Nusa Indah Kec. Bati-Bati	Desa Nusa Indah Kec. Bati-Bati	1 unit		
Pembuatan Embung Desa Banua Raya Kec. Bati- Bati	Desa Banua Raya Kec. Bati-Bati	5.000 m <sup>3</sup>		
Pembuatan Embung Desa Padang Kec. Bati-Bati	Desa Padang Kec. Bati- Bati	5.000 m <sup>3</sup>		
Pembuatan Jembatan Pertanian Desa Nusa Indah Kecamatan Bati-Bati (APBD-P)			Desa Nusa Indah Kecamatan Bati-Bati	4 Bh
<b>Kecamatan Bumi Makmur</b>				
Pembangunan Siring Sungai Desa Handil Gayam Kec. Bumi Makmur	Desa Handil Gayam Kec. Bumi Makmur	80 m		
Pembangunan Jembatan Pertanian Desa Kurau Utara Kec. Bumi Makmur	Desa Kurau Utara Kec. Bumi Makmur	25 m		

Kecamatan	2019		2020	
	Lokasi	Volume	Lokasi	Volume
<b>Kecamatan Pelaihari</b>				
Pembuatan Pintu Air Desa Birayang Bawah Kec. Bumi Makmur	Desa Birayang Bawah Kec. Bumi Makmur	1 unit		
Pembuatan Embung Desa Labuan Amas Kec. Bumi Makmur	Desa Labuan Amas Kec. Bumi Makmur	5.000 m <sup>3</sup>		
Rehabilitasi Jaringan Irigasi D.I.R. Labuan Amas Desa Labuan Amas Kec. Bumi Makmur (DAK)			Desa Labuan Amas Kec. Bumi Makmur	2 Unit
Rehabilitasi Jaringan Irigasi D.I.R. Handil Gayam Desa Handil Gayam Kec. Bumi Makmur (DAK)			Desa Handil Gayam Kec. Bumi Makmur	8 Bh
<b>Kecamatan Batu Ampar</b>				
Normalisasi Sungai Desa Damit Hulu Kecamatan Batu Ampar (APBD-P)			Desa Damit Hulu Kecamatan Batu Ampar	1.250 M
<b>Kecamatan Jorong</b>				
Pembangunan Talud Irigasi Desa Asam Jaya Kec. Jorong	Desa Asam Jaya Kec. Jorong	200 m		
Pembuatan Siring Sungai Intake PDAM IKK Jorong Kec. Jorong	Desa Jorong Kec. Jorong	80 m		
Pembuatan Siring Penahan Abrasi Pantai Desa Swarangan Kec. Jorong	Desa Swarangan Kec. Jorong	125 m		
Pembuatan Embung Desa Jorong Kecamatan Jorong			Desa Jorong Kecamatan Jorong	1 Bh
Normalisasi Sungai Desa Batalang Kecamatan Jorong (APBD-P)			Desa Batalang Kecamatan Jorong	1.250 M
Pembuatan Siring JUT RT.3 Desa Jorong Kecamatan Jorong (APBD-P)			Desa Jorong Kecamatan Jorong	50 M
<b>Kecamatan Kintap</b>				
Pembangunan Siring Sungai Desa Kintapura Kec. Kintap	Desa Kintapura Kec. Kintap	80 m		
Pembuatan Siring Embung Desa Sebambar Baru Kec. Kintap	Desa Sebambar Baru Kec. Kintap	50 m		
Pembuatan Bangunan Pemecah Ombak Desa Muara Kintap Kec. Kintap	Desa Muara Kintap Kec. Kintap	120 m		
Pembuatan Embung Desa Kintap Kecil Kec. Kintap	Desa Kintap Kecil Kec. Kintap	5.000 m <sup>3</sup>		
<b>Kecamatan Kurau</b>				
Pembangunan Siring Sungai Desa Tambak Karya Kec. Kurau	Desa Tambak Karya Kec. Kurau	125 m		

Kecamatan	2019		2020	
	Lokasi	Volume	Lokasi	Volume
<b>Kecamatan Pelaihari</b>				
Pembangunan Jembatan Pertanian Desa Kurau Kec. Kurau	Desa Kurau Kec. Kurau	25 m		
Pembangunan Pintu Air Desa Sarikandi Kec. Kurau	Desa Sarikandi Kec. Kurau	1 unit		
Pembangunan Pintu Air Desa Padang Luas Kec. Kurau	Desa Padang Luas Kec. Kurau	1 unit		
Normalisasi Saluran Desa Tambak Karya Kecamatan Kurau			Desa Tambak Karya Kec. Kurau	1.250 M
Rehabilitasi Jaringan Irigasi D.I.R. Bawah Layung Desa Bawah Layung Kec. Kurau (DAK)			Desa Bawah Layung Kec. Kurau	1 Unit

Kecamatan	2019		2020	
	Lokasi	Volume	Lokasi	Volume
<b>Kecamatan Bajuin</b>				
Desain Pembuatan Embung Wilayah 1 Kabupaten Tanah Laut	Review Desain Rehab Embung Desa kunyit Kecamatan Bajuin	1 dok	Desa Sungai Bakar Kecamatan Bajuin	
Survey Identifikasi dan Desain Pengembangan D.I. Riam Pinang Kecamatan Bajuin	Bajuin	1 dok		
Pembuatan Dokumen LARAP (Land Acquisition and Resettlement Action Plan ) Desa Sungai bakar Kecamatan Bajuin ( ABT )	Desa Sungai Bakar Kecamatan Bajuin	1 dok		
<b>Kecamatan Tambang Ulang</b>				
Perencanaan Embung Wilayah Kabupaten Tanah Laut			Pembuatan Embung Desa Bingkulu Kecamatan Tambang Ulang	1 dok
<b>Kecamatan Jorong</b>				
Studi Kelayakan Daerah Penghasil Sumber Air Baku Kawasan Industri Jorong	Desa Jorong Kecamatan Jorong	1 dok		
Studi Kelayakan Peningkatan Kapasitas Air Baku Intake Jorong Kecamatan Jorong (ABT)			Desa Jorong Kecamatan Jorong	1 dok

## c. Persentase irigasi kabupaten berfungsi baik.

Realisasi indikator kinerja persentase irigasi kabupaten berfungsi baik tahun 2020 sama dengan tahun 2019 yaitu terealisasi masing-masing sebesar 84% dari yang ditargetkan, sehingga dapat dilihat bahwa tidak ada peningkatan maupun penurunan realisasi pada kinerja persentase irigasi kabupaten berfungsi baik.

Untuk mencapai indikator ini pada tahun 2020 didukung dengan 1 program dan 4 kegiatan yaitu sebagai berikut :

Program Perencanaan, Pembangunan, Peningkatan, Rehabilitasi, Operasional dan Pemeliharaan Sumber Daya Air, dengan kegiatan :

1. Kegiatan perencanaan sumber daya air dengan pagu sebesar Rp. 11.765.669.169,- dengan realisasi sebesar Rp. 6.024.633.263,- atau 51,21%.
2. Kegiatan peningkatan, rehabilitasi, operasional dan pemeliharaan irigasi, normalisasi sungai, rawa, pantai, jalan usaha tani, jembatan pertanian dan embung dengan pagu Rp.4.904.022.500,- dengan realisasi Rp. 4.697.855.475 atau 95,80%.
3. Kegiatan pembangunan irigasi, normalisasi sungai, rawa, pantai, jalan usaha tani, jembatan pertanian dan embung dengan pagu Rp. 7.226.055.062,- dengan realisasi sebesar Rp. 7.168.946.300,- atau 99,21%.
4. Kegiatan rehabilitasi/pemeliharaan jaringan irigasi (DAK) dengan pagu sebesar Rp. 6.208.581.750,- dengan realisasi sebesar Rp. 6.080.791.000,- atau 97,94,-

Tabel 3.172  
Perbandingan Pagu, Realisasi dan SDM Pada Indikator 3 Sasaran 1  
Kabid Sumber Daya Air Tahun 2019 Dan Tahun 2020

Program / Kegiatan	Pagu	Realisasi	(%)	Jumlah SDM	
				PNS	PTT
1	2	3	4	5	6
<b>Tahun 2020</b>				13	31
<b>Program Perencanaan, Pembangunan, Peningkatan, Rehabilitasi, Operasional dan Pemeliharaan Sumber Daya Air</b>					
Perencanaan Sumber Daya Air	11.765.669.169	6.024.633.263	51,21		
Peningkatan, Rehabilitasi, Operasi dan Pemeliharaan Irigasi, Normalisasi Sungai, Rawa, Pantai, Jalan Usaha Tani, Jembatan Pertanian dan Embung	4.904.022.500	4.697.855.475	95,80		

Pembangunan Irigasi, Normalisasi Sungai, Rawa, Pantai, Jalan Usaha Tani, Jembatan Pertanian dan Embung	7.226.055.062	7.168.946.300	99,21		
Rehabilitasi/ Pemeliharaan Jaringan Irigasi (DAK)	6.208.581.750	6.080.791.000	97,94		
<b>Tahun 2019</b>				<b>14</b>	<b>32</b>
<b>Program Rehabilitasi/Pemeliharaan Talud/Bronjong</b>					
Perencanaan Rehabilitasi/Pemeliharaan Talud/Bronjong	6.330.109.650	5.851.900.200	92,45		
<b>Program Pengembangan dan Pengelolaan jaringan Irigasi, Rawa dan Jaringan Pengairan Lainnya</b>	17.234.577.500	13.900.191.150			
Perencanaan Pembangunan Jaringan Irigasi	2.869.897.800	2.154.836.200	75,08		
Pembangunan Pintu Air	2.539.943.700	2.418.246.350	95,21		
Pelaksanaan Normalisasi Saluran Sungai	2.036.155.000	1.771.740.000	87,01		
Optimalisasi Fungsi Jaringan Irigasi yang Telah Dibangun	3.643.087.000	2.228.692.800	61,18		
Pemberdayaan Petani Pemakai Air	193.734.000	66.599.000	34,38		
Rehabilitasi/Pemeliharaan Jaringan Irigasi (DAK)	5.951.760.000	5.260.076.800	88,38		
<b>Program Pengembangan, Pengelolaan dan Kerservasi Sungai, Danau dan Sumber Daya Air lainnya</b>		-			
Pembangunan Embung, dan Bangunan Penampung Air Lainnya	1.525.000.000	907.991.400	59,54		

Tabel 3.173  
Kegiatan Yang Dilaksanakan Pada Indikator 3 Sasaran 1  
Kabid Sumber Daya Air Tahun 2019 Dan Tahun 2020

Kecamatan	2019		2020	
	Lokasi	Volume	Lokasi	Volume
Semua Kecamatan			Kabupaten Tanah Laut (ePAKSI)	1 Dokumen
Kecamatan Pelaihari			D.I. Kunyit - Desa Bajuin (Swakelola/Bendung)	1 buah
			D.I. Panggung - Desa Ambungan (Swakelola/Papan Informasi)	1 buah
			D.I. Panggung - Desa Panggung (Pintu Air)	1 buah
	D.I. Panggung Baru 1 - Desa Panggung Baru (Bendung)	3 buah	D.I. Panggung Baru 1 - Desa Panggung Baru (Swakelola/Papan Informasi)	1 buah
	D.I. Sei Riam - Desa Sungai Riam (Pintu Air)	3 buah	D.I. Sei Riam - Desa Sungai Riam (Swakelola/Papan Informasi)	1 buah
			D.I. Sumber Mulya - Desa Sumber Mulya (Bendungan)	1 buah
			D.I. Sumber Mulya - Desa Sumber Mulya (Pintu Air)	1 buah

			D.I. Sumber Mulya - Desa Sumber Mulya (Swakelola/Papan Informasi)	1 buah
			D.I. Telaga - Desa Telaga (Jembatan Pertanian)	3 buah
			D.I. Telaga - Desa Telaga (Swakelola/Jembatan)	5 buah
			D.I. Telaga 1 - Desa Telaga (Swakelola/Papan Informasi)	1 buah
			D.I.R. Atu-Atu - Desa Atu-Atu (Swakelola/Jembatan)	1 buah
			D.I.R. Awang Makmur - Kel. Pelaihari (Swakelola/Jembatan)	1 buah
			D.I.R. Panjaratan - Desa Panjaratan (Pintu Air)	5 buah
			Kecamatan Pelaihari (AKNOP)	1 Dokumen
Kecamatan Bajuin	D.I. Kunyit - Desa Kunyit (Pintu Air)	1 buah	D.I. Kunyit - Desa Bajuin (Swakelola/Gudang Pengamat)	1 buah
			D.I. Kunyit - Desa Bajuin (Swakelola/Papan Informasi)	1 buah
			D.I. Kunyit - Desa Kunyit (Pintu Air)	1 buah
			D.I. Kunyit - Desa Kunyit (Swakelola/Saluran)	60 meter
			D.I. Lok Limau - Desa Bajuin (Jaringan Irigasi)	25 Meter
			D.I. Lok Limau - Desa Ketapang (Bendung)	1 buah
			D.I. Mandila - Desa Galam (Swakelola/Papan Informasi)	1 buah
			Kecamatan Bajuin (AKNOP)	1 Dokumen
Kecamatan Panyipatan			D.I. Sukaramah - Desa Sukaramah (Swakelola/Papan Informasi)	1 buah
	D.I.R. Batu Tungku - Desa Batu Tungku (Jembatan)	1 buah		
Kecamatan Takisung			D.I. Banua lawas - Desa Banua Lawas (Swakelola/Papan Informasi)	1 buah
Kecamatan Tambang Ulang			D.I.R. Martadah - Desa Martadah (Pintu Air)	1 buah
Kecamatan Bati-Bati			Kecamatan Bati-Bati (AKNOP)	1 Dokumen
			D.I. Kait Kait Baru - Desa Kait-Kait Baru (Swakelola/Papan Informasi)	1 buah
	D.I.R. Bati-Bati Tanggul - Desa Nusa Indah (Saluran)	8.000 meter		
	D.I.R. Kait-Kait Lama - Desa Kait-Kait (Bendungan)	1 buah		
	D.I.R. Kait-Kait Baru - Desa Kait-Kait Baru (Jembatan)	2 buah		
Kecamatan Bumi makmur			D.I.R. Handil Birayang Bawah - Birayang Bawah (Jembatan Pertanian)	3 buah

			D.I.R Handil Birayang Bawah - Desa Birayang Bawah (Swakelola/Saluran)	4.500 meter
			Kecamatan Bumi Makmur (AKNOP)	3 Dokumen
			D.I.R Handil Maluka - Desa Handil Maluka (Swakelola/Saluran)	5.000 meter
			D.I.R Labuan Amas - Desa Labuan Amas (Swakelola/Saluran)	3.470 meter
			D.I.R Handil Gayam - Desa Handil Gayam (Swakelola/Saluran)	6.000 meter
			D.I.R Handil Birayang Atas - Desa Handil Birayang Atas (Swakelola/Saluran)	5.000 meter
Kecamatan Kintap	D.I.R. Kintap Kecil - Desa Kintap Kecil (Jembatan)	4 buah		
Kecamatan Kurau			D.I.R. Padang Luas - Desa Padang Luas (Jembatan Pertanian )	3 Buah
			D.I.R Padang Luas - Desa Padang Luas (Swakelola/Jembatan)	1 buah
			D.I.R. Bawah Layung - Desa Bawah Layung (Jembatan Pertanian)	3 Buah
			Kecamatan Kurau (AKNOP)	3 Dokumen

Kecamatan	2019		2020	
	Lokasi	Volume	Lokasi	Volume
<b>Kecamatan Pelaihari</b>				
Pembangunan Talud Irigasi Desa Kampung Baru Kec. Pelaihari	Desa Kampung Baru Kec. Pelaihari	500 m		
Pembangunan Talud Irigasi Desa Sumber Mulia Kec. Pelaihari	Desa Sumber Mulia Kec. Pelaihari	125 m		
Pembuatan Siring Bendungan Desa Sumber Mulia Kec. Pelaihari	Desa Sumber Mulia Kec. Pelaihari	50 m		
Pembangunan Jembatan Pertanian Desa Tungkaran Kec. Pelaihari	Desa Tungkaran Kec. Pelaihari	25 m		
Pembangunan Cekdam/Pintu Air Desa Tungkaran Kec. Pelaihari	Desa Tungkaran Kec. Pelaihari	2 unit		
Pembangunan Pintu Air Desa Atu-Atu Kec. Pelaihari	Desa Atu-Atu Kec. Pelaihari	1 unit		
Pembuatan Pintu Air Bramban Kel. Pelaihari Kec. Pelaihari	Kel. Pelaihari Kec. Pelaihari	2 unit		
Pembuatan Embung Desa Sumber Mulia Kec. Pelaihari	Desa Sumber Mulia Kec. Pelaihari	8.000 m3		
Pembangunan Siring Sungai Kandangan Kel. Angsau Kec. Pelaihari	Kel. Angsau Kec. Pelaihari	250 m		
Normalisasi Sungai Samping Puskesmas			Samping Puskesmas Matah Kecamatan Pelaihari	100 m

Kecamatan	2019		2020	
	Lokasi	Volume	Lokasi	Volume
Matah Kecamatan Pelaihari				
Normalisasi Sungai Kandangan Kecamatan Pelaihari			Kel. Pelaihari Kec. Pelaihari	800 M
Rehab Bendung Awang Makmur Kecamatan Pelaihari			Kel. Pelaihari Kec. Pelaihari	1 Unit
Rehab Pintu Air Desa Guntung Besar Kecamatan Pelaihari			Desa Guntung Besar Kecamatan Pelaihari	1 Unit
Pembangunan Talud RT.6 Desa Sumber Mulya Kecamatan Pelaihari			Desa Sumber Mulia Kec. Pelaihari	100 M
Peningkatan Siring Kelurahan Angsau Kecamatan Pelaihari			Kelurahan Angsau Kecamatan Pelaihari	1 Bh
Pembuatan Jembatan Pertanian Desa Tungkan Kecamatan Pelaihari (APBD-P)			Desa Tungkan Kecamatan Pelaihari	2 Bh
Pembuatan Siring Saluran Air Komplek Permata Jingga RT. 07 B Kel. Karang Taruna (APBD-P)			Komplek Permata Jingga RT. 07 B Kel. Karang Taruna	100 M
Normalisasi Saluran Desa Panjaratan Kecamatan Pelaihari (APBD-P)			Desa Panjaratan Kecamatan Pelaihari	1.250 M
Rehabilitasi Jaringan Irigasi D.I.R. Panggung Desa Panggung Kec. Pelaihari (DAK)			Desa Panggung Kec. Pelaihari	1 Unit
<b>Kecamatan Bajuin</b>				
Pembuatan Siring Sungai Desa Sungai Bakar Kecamatan Bajuin			Desa Sungai Bakar Kecamatan Bajuin	100 M
Normalisasi Saluran Desa Sungai Bakar Kecamatan Bajuin (APBD-P)			Desa Sungai Bakar Kecamatan Bajuin	1.250 M
<b>Kecamatan Panyipatan</b>				
Pembuatan Embung Dusun Wonosari Desa Batu Mulya Kec. Panyipatan	Dusun Wonosari Desa Batu Mulya Kec. Panyipatan	6.250 m3		
Normalisasi Sungai Desa Sukaramah Kecamatan Panyipatan			Desa Sukaramah Kecamatan Panyipatan	1.250 M
Rehab Tanggul Desa Kandangan Lama Kecamatan Panyipatan			Desa Kandangan Lama Kecamatan Panyipatan	1.000 M
Pembuatan Embung Desa Kandangan Lama Kecamatan Panyipatan (APBD-P)			Desa Kandangan Lama Kecamatan Panyipatan	1 Bh
Normalisasi Sungai Desa Sukaramah Kecamatan Panyipatan (APBD-P)			Desa Sukaramah Kecamatan Panyipatan	1.250 M
Pembuatan Jembatan Pertanian Desa Kandangan Baru Kecamatan Panyipatan (APBD-P)			Desa Kandangan Baru Kecamatan Panyipatan	4 Bh
Rehabilitasi Jaringan Irigasi D.I.R. Kuringkit			Desa Kuringkit Kec. Panyipatan	500 M



Kecamatan	2019		2020	
	Lokasi	Volume	Lokasi	Volume
Desa Kuringkit Kec. Panyipatan (DAK)				
<b>Kecamatan Takisung</b>				
Normalisasi Sungai Desa Kuala Tambangan Kec. Takisung	Desa Kuala Tambangan Kec. Takisung	1.000 m		
Pembangunan Pintu Air dan Siring JUT Desa Tabanio Kecamatan Takisung			Desa Tabanio Kecamatan Takisung	1 Unit
Pembuatan Siring Sungai Desa Kuala Tambangan Kecamatan Takisung			Desa Kuala Tambangan Kecamatan Takisung	100 M
Normalisasi Muara Sungai Kaliyangan Desa Takisung Kecamatan Takisung (APBD-P)			Desa Takisung Kecamatan Takisung	250 M
Pembuatan Jembatan Pertanian Desa Pagatan Besar Kecamatan Takisung (APBD-P)			Desa Pagatan Besar Kecamatan Takisung	2 Bh
Rehabilitasi Jaringan Irigasi D.I.R. Sei. Kembang Desa Gunung Makmur Kec. Takisung (DAK)			Desa Gunung Makmur Kec. Takisung	1 Unit
<b>Kecamatan Tambang Ulang</b>				
Normalisasi Saluran Desa Gunung Raja Kecamatan Tambang Ulang (APBD-P)			Desa Gunung Raja Kecamatan Tambang Ulang	1.250 M
Pembuatan Jembatan Pertanian Desa Sungai Pinang Kecamatan Tambang Ulang (APBD-P)			Desa Sungai Pinang Kecamatan Tambang Ulang	4 Bh
Pembuatan Tanggul Sungai Desa Pulau Sari Kecamatan Tambang Ulang (APBD-P)			Desa Pulau Sari Kecamatan Tambang Ulang	100 M
<b>Kecamatan Bati-Bati</b>				
Pembangunan Talud Irigasi Desa Bentok Kampung Kec. Bati-Bati	Desa Bentok Kampung Kec. Bati-Bati	160 m		
Pembangunan Pintu Air Desa Bati-Bati Kec. Bati-Bati	Desa Bati-Bati Kec. Bati-Bati	1 unit		
Pembangunan Pintu Air Desa Nusa Indah Kec. Bati-Bati	Desa Nusa Indah Kec. Bati-Bati	1 unit		
Pembuatan Embung Desa Banua Raya Kec. Bati-Bati	Desa Banua Raya Kec. Bati-Bati	5.000 m3		
Pembuatan Embung Desa Padang Kec. Bati-Bati	Desa Padang Kec. Bati-Bati	5.000 m3		
Pembuatan Jembatan Pertanian Desa Nusa Indah Kecamatan Bati-Bati (APBD-P)			Desa Nusa Indah Kecamatan Bati-Bati	4 Bh
<b>Kecamatan Bumi Makmur</b>				
Pembangunan Siring Sungai Desa Handil Gayam Kec. Bumi Makmur	Desa Handil Gayam Kec. Bumi Makmur	80 m		

Kecamatan	2019		2020	
	Lokasi	Volume	Lokasi	Volume
Pembangunan Jembatan Pertanian Desa Kurau Utara Kec. Bumi Makmur	Desa Kurau Utara Kec. Bumi Makmur	25 m		
Pembuatan Pintu Air Desa Birayang Bawah Kec. Bumi Makmur	Desa Birayang Bawah Kec. Bumi Makmur	1 unit		
Pembuatan Embung Desa Labuan Amas Kec. Bumi Makmur	Desa Labuan Amas Kec. Bumi Makmur	5.000 m3		
Rehabilitasi Jaringan Irigasi D.I.R. Labuan Amas Desa Labuan Amas Kec. Bumi Makmur (DAK)			Desa Labuan Amas Kec. Bumi Makmur	2 Unit
Rehabilitasi Jaringan Irigasi D.I.R. Handil Gayam Desa Handil Gayam Kec. Bumi Makmur (DAK)			Desa Handil Gayam Kec. Bumi Makmur	8 Bh
<b>Kecamatan Batu Ampar</b>				
Normalisasi Sungai Desa Damit Hulu Kecamatan Batu Ampar (APBD-P)			Desa Damit Hulu Kecamatan Batu Ampar	1.250 M
<b>Kecamatan Jorong</b>				
Pembangunan Talud Irigasi Desa Asam Jaya Kec. Jorong	Desa Asam Jaya Kec. Jorong	200 m		
Pembuatan Siring Sungai Intake PDAM IKK Jorong Kec. Jorong	Desa Jorong Kec. Jorong	80 m		
Pembuatan Siring Penahan Abrasi Pantai Desa Swarangan Kec. Jorong	Desa Swarangan Kec. Jorong	125 m		
Pembuatan Embung Desa Jorong Kecamatan Jorong			Desa Jorong Kecamatan Jorong	1 Bh
Normalisasi Sungai Desa Batalang Kecamatan Jorong (APBD-P)			Desa Batalang Kecamatan Jorong	1.250 M
Pembuatan Siring JUT RT.3 Desa Jorong Kecamatan Jorong (APBD-P)			Desa Jorong Kecamatan Jorong	50 M
<b>Kecamatan Kintap</b>				
Pembangunan Siring Sungai Desa Kintapura Kec. Kintap	Desa Kintapura Kec. Kintap	80 m		
Pembuatan Siring Embung Desa Sebamban Baru Kec. Kintap	Desa Sebamban Baru Kec. Kintap	50 m		
Pembuatan Bangunan Pemecah Ombak Desa Muara Kintap Kec. Kintap	Desa Muara Kintap Kec. Kintap	120 m		
Pembuatan Embung Desa Kintap Kecil Kec. Kintap	Desa Kintap Kecil Kec. Kintap	5.000 m3		
<b>Kecamatan Kurau</b>				
Pembangunan Siring Sungai Desa Tambak Karya Kec. Kurau	Desa Tambak Karya Kec. Kurau	125 m		

Kecamatan	2019		2020	
	Lokasi	Volume	Lokasi	Volume
Pembangunan Jembatan Pertanian Desa Kurau Kec. Kurau	Desa Kurau Kec. Kurau	25 m		
Pembangunan Pintu Air Desa Sarikandi Kec. Kurau	Desa Sarikandi Kec. Kurau	1 unit		
Pembangunan Pintu Air Desa Padang Luas Kec. Kurau	Desa Padang Luas Kec. Kurau	1 unit		
Normalisasi Saluran Desa Tambak Karya Kecamatan Kurau			Desa Tambak Karya Kec. Kurau	1.250 M
Rehabilitasi Jaringan Irigasi D.I.R. Bawah Layung Desa Bawah Layung Kec. Kurau (DAK)			Desa Bawah Layung Kec. Kurau	1 Unit

d. Persentase areal terlindungi dari daya rusak air.

Realisasi indikator kinerja persentase areal terlindungi dari daya rusak air tahun 2020 mengalami peningkatan dibandingkan dengan tahun 2019, dimana tahun 2020 terealisasi 30% dari yang ditargetkan sebesar 30%, sedangkan tahun 2019 juga terealisasi sebesar 30% dari yang ditargetkan, sehingga dapat dilihat bahwa realisasi pada indikator persentase areal terlindungi dari daya rusak air adalah meningkat sebesar 3,63%.

Untuk mencapai indikator ini pada tahun 2020 didukung dengan 1 program dan 3 kegiatan yaitu sebagai berikut :

Program Perencanaan, Pembangunan, Peningkatan, Rehabilitasi, Operasional dan Pemeliharaan Sumber Daya Air, dengan kegiatan :

1. Kegiatan perencanaan sumber daya air dengan pagu sebesar Rp. 11.765.669.169,- dengan realisasi sebesar Rp. 6.024.633.263,- atau 51,21%.
2. Kegiatan peningkatan, rehabilitasi, operasional dan pemeliharaan irigasi, normalisasi sungai, rawa, pantai, jalan usaha tani, jembatan pertanian dan embung dengan pagu Rp. 4.904.022.500,- dengan realisasi Rp. 4.697.855.475 atau 95,80%.
3. Kegiatan Pembangunan irigasi, normalisasi sungai, rawa, pantai, jalan usaha tani, jembatan pertanian dan embung dengan pagu Rp. 7.226.055.062,- dengan realisasi sebesar Rp. 7.168.946.300,- atau 99,21%.

Tabel 3.174  
Perbandingan Pagu, Realisasi dan SDM Pada Indikator 4 Sasaran 1  
Kabd Sumber Daya Air Tahun 2019 Dan Tahun 2020

Program / Kegiatan	Pagu	Realisasi	(%)	Jumlah SDM	
				PNS	PTT
1	2	3	4	5	6
<b>Tahun 2020</b>				<b>13</b>	<b>31</b>
<b>Program Perencanaan, Pembangunan, Peningkatan, Rehabilitasi, Operasional dan Pemeliharaan Sumber Daya Air</b>					
Perencanaan Sumber Daya Air	11.765.669.169	6.024.633.263	51,21		
Peningkatan, Rehabilitasi, Operasi dan Pemeliharaan Irigasi, Normalisasi Sungai, Rawa, Pantai, Jalan Usaha Tani, Jembatan Pertanian dan Embung	4.904.022.500	4.697.855.475	95,80		
Pembangunan Irigasi, Normalisasi Sungai, Rawa, Pantai, Jalan Usaha Tani, Jembatan Pertanian dan Embung	7.226.055.062	7.168.946.300	99,21		
Rehabilitasi/ Pemeliharaan Jaringan Irigasi (DAK)	6.208.581.750	6.080.791.000	97,94		
<b>Tahun 2019</b>				<b>14</b>	<b>32</b>
<b>Program Rehabilitasi/Pemeliharaan Talud/Brojong</b>					
Perencanaan Rehabilitasi/Pemeliharaan Talud/Bronjong	6.330.109.650	5.851.900.200	92,45		
<b>Program Pengembangan dan Pengelolaan jaringan Irigasi, Rawa dan Jaringan Pengairan Lainnya</b>					
Perencanaan Pembangunan Jaringan Irigasi	2.869.897.800	2.154.836.200	75,08		
Pembangunan Pintu Air	2.539.943.700	2.418.246.350	95,21		
Pelaksanaan Normalisasi Saluran Sungai	2.036.155.000	1.771.740.000	87,01		
Optimalisasi Fungsi Jaringan Irigasi yang Telah Dibangun	3.643.087.000	2.228.692.800	61,18		
Pemberdayaan Petani Pemakai Air	193.734.000	66.599.000	34,38		
Rehabilitasi/Pemeliharaan Jaringan Irigasi (DAK)	5.951.760.000	5.260.076.800	88,38		
<b>Program Pengembangan, Pengelolaan dan Kerservasi Sungai, Danau dan Sumber Daya Air lainnya</b>		-			
Pembangunan Embung, dan Bangunan Penampung Air Lainnya	1.525.000.000	907.991.400	59,54		

Tabel 3.175  
Kegiatan Yang Dilaksanakan Pada Indikator 4 Sasaran 1  
Kabd Sumber Daya Air Tahun 2019 Dan Tahun 2020

Kecamatan	2019		2020	
	Lokasi	Volume	Lokasi	Volume
<b>Kecamatan Bajuin</b>			D.I. Kunyit - Desa Bajuin (Siring Bendung)	25 Meter
<b>Kecamatan Jorong</b>	Desa Muara Asam-Asam (Pengaman Pantai)	20 meter		

Kecamatan	2019		2020	
	Lokasi	Volume	Lokasi	Volume
<b>Kecamatan Pelaihari</b>				
Pembangunan Talud Irigasi Desa Kampung Baru Kec. Pelaihari	Desa Kampung Baru Kec. Pelaihari	500 m	Normalisasi Sungai Samping Puskesmas Matah Kecamatan Pelaihari	100 m
Pembangunan Talud Irigasi Desa Sumber Mulia Kec. Pelaihari	Desa Sumber Mulia Kec. Pelaihari	125 m	Normalisasi Sungai Kandungan Kecamatan Pelaihari	800 m
Pembuatan Siring Bendungan Desa Sumber Mulia Kec. Pelaihari	Desa Sumber Mulia Kec. Pelaihari	50 m	Rehab Bendung Awang Makmur Kecamatan Pelaihari	1 unit
Pembangunan Jembatan Pertanian Desa Tungkaru Kec. Pelaihari	Desa Tungkaru Kec. Pelaihari	25 m	Rehab Pintu Air Desa Guntung Besar Kecamatan Pelaihari	1 unit
Pembangunan Cekdam/Pintu Air Desa Tungkaru Kec. Pelaihari	Desa Tungkaru Kec. Pelaihari	2 unit	Pembangunan Talud RT.6 Desa Sumber Mulya Kecamatan Pelaihari	100 m
Pembangunan Pintu Air Desa Atu-Atu Kec. Pelaihari	Desa Atu-Atu Kec. Pelaihari	1 unit	Peningkatan Siring Kelurahan Angsau Kecamatan Pelaihari	1 bh
Pembuatan Pintu Air Bramban Kel. Pelaihari Kec. Pelaihari	Kel. Pelaihari Kec. Pelaihari	2 unit	Pembuatan Jembatan Pertanian Desa Tungkaru Kecamatan Pelaihari (APBD-P)	2 bh
Pembuatan Embung Desa Sumber Mulia Kec. Pelaihari	Desa Sumber Mulia Kec. Pelaihari	8.000 m <sup>3</sup>	Pembuatan Siring Saluran Air Komplek Permata Jingga RT. 07 B Kel. Karang Taruna (APBD-P)	100 m
Pembangunan Siring Sungai Kandungan Kel. Angsau Kec. Pelaihari	Kel. Angsau Kec. Pelaihari	250 m	Normalisasi Saluran Desa Panjaratan Kecamatan Pelaihari (APBD-P)	1.250 m
			Rehabilitasi Jaringan Irigasi D.I.R. Panggung Desa Panggung Kec. Pelaihari (DAK)	1 unit
<b>Kecamatan Bajuin</b>			Pembuatan Siring Sungai Desa Sungai Bakar Kecamatan Bajuin	100 m
			Normalisasi Saluran Desa Sungai Bakar Kecamatan Bajuin (APBD-P)	1.250 m
<b>Kecamatan Panyipatan</b>				
Pembuatan Embung Dusun Wonosari Desa Batu Mulya Kec. Panyipatan	Dusun Wonosari Desa Batu Mulya Kec. Panyipatan	6.250 m <sup>3</sup>	Normalisasi Sungai Desa Sukaramah Kecamatan Panyipatan	1.250 m
			Rehab Tanggul Desa Kandungan Lama Kecamatan Panyipatan	1.000 m
			Pembuatan Embung Desa Kandungan Lama Kecamatan Panyipatan (APBD-P)	1 bh
			Normalisasi Sungai Desa Sukaramah Kecamatan Panyipatan (APBD-P)	1.250 m
			Pembuatan Jembatan Pertanian Desa Kandungan Baru Kecamatan Panyipatan (APBD-P)	4 bh
			Rehabilitasi Jaringan Irigasi D.I.R. Kuringkit Desa Kuringkit Kec. Panyipatan (DAK)	500 m
<b>Kecamatan Takisung</b>				
Normalisasi Sungai Desa Kuala Tambangan Kec. Takisung	Desa Kuala Tambangan Kec. Takisung	1.000 m	Rehabilitasi Jaringan Irigasi D.I.R. Sei. Kembang Desa Gunung Makmur Kec. Takisung (DAK)	1 unit
			Pembangunan Pintu Air dan Siring JUT Desa	1 unit

Kecamatan	2019		2020	
	Lokasi	Volume	Lokasi	Volume
			Tabanio Kecamatan Takisung	
			Pembuatan Siring Sungai Desa Kuala Tambangan Kecamatan Takisung	100 m
			Normalisasi Muara Sungai Kaliyangan Desa Takisung Kecamatan Takisung (APBD-P)	250 m
			Pembuatan Jembatan Pertanian Desa Pagatan Besar Kecamatan Takisung (APBD-P)	2 bh
Kecamatan Tambang Ulang			Normalisasi Saluran Desa Gunung Raja Kecamatan Tambang Ulang (APBD-P)	1.250 m
			Pembuatan Jembatan Pertanian Desa Sungai Pinang Kecamatan Tambang Ulang (APBD-P)	4 bh
			Pembuatan Tanggul Sungai Desa Pulau Sari Kecamatan Tambang Ulang (APBD-P)	100 m
			Normalisasi Saluran Desa Gunung Raja Kecamatan Tambang Ulang (APBD-P)	
Kecamatan Bati-Bati				
Pembangunan Talud Irigasi Desa Bentok Kampung Kec. Bati-Bati	Desa Bentok Kampung Kec. Bati-Bati	160 m	Pembuatan Jembatan Pertanian Desa Nusa Indah Kecamatan Bati-Bati (APBD-P)	4 bh
Pembangunan Pintu Air Desa Bati-Bati Kec. Bati-Bati	Desa Bati-Bati Kec. Bati-Bati	1 unit		
Pembangunan Pintu Air Desa Nusa Indah Kec. Bati-Bati	Desa Nusa Indah Kec. Bati-Bati	1 unit		
Pembuatan Embung Desa Banua Raya Kec. Bati-Bati	Desa Banua Raya Kec. Bati-Bati	5.000 m <sup>3</sup>		
Pembuatan Embung Desa Padang Kec. Bati-Bati	Desa Padang Kec. Bati-Bati	5.000 m <sup>3</sup>		
Kecamatan Bumi Makmur				
Pembangunan Siring Sungai Desa Handil Gayam Kec. Bumi Makmur	Desa Handil Gayam Kec. Bumi Makmur	80 m	Rehabilitasi Jaringan Irigasi D.I.R. Labuan Amas Desa Labuan Amas Kec. Bumi Makmur (DAK)	2 Unit
Pembangunan Jembatan Pertanian Desa Kurau Utara Kec. Bumi Makmur	Desa Kurau Utara Kec. Bumi Makmur	25 m	Rehabilitasi Jaringan Irigasi D.I.R. Handil Gayam Desa Handil Gayam Kec. Bumi Makmur (DAK)	8 Bh
Pembuatan Pintu Air Desa Birayang Bawah Kec. Bumi Makmur	Desa Birayang Bawah Kec. Bumi Makmur	1 unit		
Pembuatan Embung Desa Labuan Amas Kec. Bumi Makmur	Desa Labuan Amas Kec. Bumi Makmur	5.000 m <sup>3</sup>		
Kecamatan Batu Ampar				
			Normalisasi Sungai Desa Damit Hulu Kecamatan Batu Ampar (APBD-P)	1.250 m
Kecamatan Jorong				
Pembangunan Talud Irigasi Desa Asam Jaya Kec. Jorong	Desa Asam Jaya Kec. Jorong	200 m	Pembuatan Embung Desa Jorong Kecamatan Jorong	1 bh
Pembuatan Siring Sungai Intake PDAM IKK Jorong Kec. Jorong	Desa Jorong Kec. Jorong	80 m	Normalisasi Sungai Desa Batalang Kecamatan Jorong (APBD-P)	1.250 m
Pembuatan Siring Penahan Abrasi Pantai Desa Swarangan Kec. Jorong	Desa Swarangan Kec. Jorong	125 m	Pembuatan Siring JUT RT.3 Desa Jorong	50 m

Kecamatan	2019		2020	
	Lokasi	Volume	Lokasi	Volume
			Kecamatan Jorong (APBD-P)	
<b>Kecamatan Kintap</b>				
Pembangunan Siring Sungai Desa Kintapura Kec. Kintap	Desa Kintapura Kec. Kintap	80 m		
Pembuatan Siring Embung Desa Sebamban Baru Kec. Kintap	Desa Sebamban Baru Kec. Kintap	50 m		
Pembuatan Bangunan Pemecah Ombak Desa Muara Kintap Kec. Kintap	Desa Muara Kintap Kec. Kintap	120 m		
Pembuatan Embung Desa Kintap Kecil Kec. Kintap	Desa Kintap Kecil Kec. Kintap	5.000 m <sup>3</sup>		
<b>Kecamatan Kurau</b>				
Pembangunan Siring Sungai Desa Tambak Karya Kec. Kurau	Desa Tambak Karya Kec. Kurau	125 m	Normalisasi Saluran Desa Tambak Karya Kecamatan Kurau	1.250 m
Pembangunan Jembatan Pertanian Desa Kurau Kec. Kurau	Desa Kurau Kec. Kurau	25 m	Rehabilitasi Jaringan Irigasi D.I.R. Bawah Layung Desa Bawah Layung Kec. Kurau (DAK)	1 unit
Pembangunan Pintu Air Desa Sarikandi Kec. Kurau	Desa Sarikandi Kec. Kurau	1 unit		
Pembangunan Pintu Air Desa Padang Luas Kec. Kurau	Desa Padang Luas Kec. Kurau	1 unit		

## Sasaran 2 : Meningkatnya Kualitas Saluran Sungai.

Pada sasaran meningkatnya kualitas saluran sungai diukur melalui 4 indikator, yang realisasi dan capaian kinerja tahun 2020 dapat dilihat pada tabel dibawah ini :

Tabel 3.176  
Realisasi dan Capaian Kinerja Indikator Sasaran 2 Kabid SDA

No	Indikator Kinerja	Tahun 2020		
		Target	Realisasi	Capaian %
1	Persentase Panjang Sungai dalam Kondisi Baik	89,66%	89,66%	100%

### 1. Perbandingan Realisasi dengan Target.

Persentase panjang sungai dalam kondisi baik.

Pencapaian indikator kinerja persentase panjang sungai dalam kondisi baik tahun 2020 terealisasi sebesar 89,66% dari yang ditargetkan sebesar 89,66%, sehingga dapat dilihat bahwa capaian kinerja persentase panjang sungai dalam kondisi baik adalah 100%.

Sedangkan untuk realisasi kinerja dari tahun 2019 sampai dengan tahun 2020 dapat dilihat pada tabel dibawah ini :

Tabel 3.177  
Perbandingan Realisasi Kinerja Indikator Sasaran 2 Kabid SDA

No	Indikator Kinerja	2019	2020		
		Realisasi	Target	Realisasi	Capaian %
1	Persentase Panjang Sungai dalam Kondisi Baik	89,44%	89,66%	89,66%	100%

## 2. Perbandingan Realisasi dengan Realisasi Terkait

Persentase panjang sungai dalam kondisi baik.

Realisasi indikator kinerja persentase panjang sungai dalam kondisi baik tahun 2020 mengalami peningkatan dibandingkan dengan tahun 2019, dimana tahun 2020 mampu terealisasi sebesar 89,66% dari yang ditargetkan sebesar 89,66%, sedangkan tahun 2019 hanya terealisasi sebesar 89,44% dari yang ditargetkan, sehingga dapat dilihat bahwa realisasi kinerja persentase panjang sungai dalam kondisi adalah meningkat sebesar 0,22%.

Untuk mencapai indikator ini pada tahun 2020 didukung dengan 1 program dan 3 kegiatan yaitu sebagai berikut :

Program Perencanaan, Pembangunan, Peningkatan, Rehabilitasi, Operasional dan Pemeliharaan Sumber Daya Air, dengan kegiatan :

1. Kegiatan perencanaan sumber daya air dengan pagu sebesar Rp. 11.765.669.169,- dengan realisasi sebesar Rp. 6.024.633.263,- atau 51,21%.
2. Kegiatan peningkatan, rehabilitasi, operasional dan pemeliharaan irigasi, normalisasi sungai, rawa, pantai, jalan usaha tani, jembatan pertanian dan embung dengan pagu Rp.4.904.022.500,- dengan realisasi Rp. 4.697.855.475 atau 95,80%.
3. Kegiatan pembangunan irigasi, normalisasi sungai, rawa, pantai, jalan usaha tani, jembatan pertanian dan embung dengan pagu Rp. 7.226.055.062,- dengan realisasi sebesar Rp. 7.168.946.300,- atau 99,21%.



Tabel 3.177  
Perbandingan Pagu, Realisasi dan SDM Pada Indikator Sasaran 2  
Kabid Sumber Daya Air Tahun 2019 Dan Tahun 2020

Program / Kegiatan	Pagu	Realisasi	(%)	Jumlah SDM	
				PNS	PTT
1	2	3	4	5	6
<b>Tahun 2020</b>				<b>13</b>	<b>31</b>
<b>Program Perencanaan, Pembangunan, Peningkatan, Rehabilitasi, Operasional dan Pemeliharaan Sumber Daya Air</b>					
Perencanaan Sumber Daya Air	11.765.669.169	6.024.633.263	51,21		
Peningkatan, Rehabilitasi, Operasi dan Pemeliharaan Irigasi, Normalisasi Sungai, Rawa, Pantai, Jalan Usaha Tani, Jembatan Pertanian dan Embung	4.904.022.500	4.697.855.475	95,80		
Pembangunan Irigasi, Normalisasi Sungai, Rawa, Pantai, Jalan Usaha Tani, Jembatan Pertanian dan Embung	7.226.055.062	7.168.946.300	99,21		
<b>Tahun 2019</b>				<b>14</b>	<b>32</b>
<b>Program Rehabilitasi/Pemeliharaan Talud/Brojong</b>					
Perencanaan Rehabilitasi/Pemeliharaan Talud/Brojong	6.330.109.650	5.851.900.200	92,45		
<b>Program Pengembangan dan Pengelolaan jaringan Irigasi, Rawa dan Jaringan Pengairan Lainnya</b>	17.234.577.500	13.900.191.150			
Perencanaan Pembangunan Jaringan Irigasi	2.869.897.800	2.154.836.200	75,08		
Pembangunan Pintu Air	2.539.943.700	2.418.246.350	95,21		
Pelaksanaan Normalisasi Saluran Sungai	2.036.155.000	1.771.740.000	87,01		
Optimalisasi Fungsi Jaringan Irigasi yang Telah Dibangun	3.643.087.000	2.228.692.800	61,18		
Pemberdayaan Petani Pemakai Air	193.734.000	66.599.000	34,38		
Rehabilitasi/Pemeliharaan Jaringan Irigasi (DAK)	5.951.760.000	5.260.076.800	88,38		
<b>Program Pengembangan, Pengelolaan dan Kerservasi Sungai, Danau dan Sumber Daya Air lainnya</b>		-			
Pembangunan Embung, dan Bangunan Penampung Air Lainnya	1.525.000.000	907.991.400	59,54		

Tabel 3.178  
Kegiatan Yang Dilaksanakan Pada Indikator Sasaran 2  
Kabid Sumber Daya Air Tahun 2019 Dan Tahun 2020

Kecamatan	2019		2020	
	Lokasi	Volume	Lokasi	Volume
<b>Kecamatan Pelaihari</b>			Sungai Bakau Kel. Karang Taruna (Swakelola/Saluran Drainase Makro)	1.700 meter
			Sungai Kandungan Kel. Angsau - Kel. Pelaihari (Swakelola/Saluran Drainase Makro)	3.500 meter

			Sungai Mina Tirta Kel. Angsau (Saluran Drainase Makro)	2.642 meter
<b>Kecamatan Bati-Bati</b>	D.I.R. Banua Raya - Desa Banua Raya (Saluran/Tanggul)	1.250 meter		
<b>Kecamatan Bumi makmur</b>	Desa Pantai Harapan (Saluran/Tanggul)	1.250 meter		

Kecamatan	2019		2020	
	Lokasi	Volume	Lokasi	Volume
<b>Kecamatan Pelaihari</b>				
Pembangunan Talud Irigasi Desa Kampung Baru Kec. Pelaihari	Desa Kampung Baru Kec. Pelaihari	500 m	Normalisasi Sungai Samping Puskesmas Matah Kecamatan Pelaihari	100 m
Pembangunan Talud Irigasi Desa Sumber Mulia Kec. Pelaihari	Desa Sumber Mulia Kec. Pelaihari	125 m	Normalisasi Sungai Kandangan Kecamatan Pelaihari	800 m
Pembuatan Siring Bendungan Desa Sumber Mulia Kec. Pelaihari	Desa Sumber Mulia Kec. Pelaihari	50 m	Rehab Bendung Awang Makmur Kecamatan Pelaihari	1 unit
Pembangunan Jembatan Pertanian Desa Tungkaran Kec. Pelaihari	Desa Tungkaran Kec. Pelaihari	25 m	Rehab Pintu Air Desa Guntung Besar Kecamatan Pelaihari	1 unit
Pembangunan Cekdam/Pintu Air Desa Tungkaran Kec. Pelaihari	Desa Tungkaran Kec. Pelaihari	2 unit	Pembangunan Talud RT.6 Desa Sumber Mulya Kecamatan Pelaihari	100 m
Pembangunan Pintu Air Desa Atu-Atu Kec. Pelaihari	Desa Atu-Atu Kec. Pelaihari	1 unit	Peningkatan Siring Kelurahan Angsau Kecamatan Pelaihari	1 bh
Pembuatan Pintu Air Bramban Kel. Pelaihari Kec. Pelaihari	Kel. Pelaihari Kec. Pelaihari	2 unit	Pembuatan Jembatan Pertanian Desa Tungkaran Kecamatan Pelaihari (APBD-P)	2 bh
Pembuatan Embung Desa Sumber Mulia Kec. Pelaihari	Desa Sumber Mulia Kec. Pelaihari	8.000 m <sup>3</sup>	Pembuatan Siring Saluran Air Komplek Permata Jingga RT. 07 B Kel. Karang Taruna (APBD-P)	100 m
Pembangunan Siring Sungai Kandangan Kel. Angsau Kec. Pelaihari	Kel. Angsau Kec. Pelaihari	250 m	Normalisasi Saluran Desa Panjaratan Kecamatan Pelaihari (APBD-P)	1.250 m
			Rehabilitasi Jaringan Irigasi D.I.R. Panggung Desa Panggung Kec. Pelaihari (DAK)	1 unit
<b>Kecamatan Bajuin</b>			Pembuatan Siring Sungai Desa Sungai Bakar Kecamatan Bajuin	100 m
			Normalisasi Saluran Desa Sungai Bakar Kecamatan Bajuin (APBD-P)	1.250 m
<b>Kecamatan Panyipatan</b>				
Pembuatan Embung Dusun Wonosari Desa Batu Mulya Kec. Panyipatan	Dusun Wonosari Desa Batu Mulya Kec. Panyipatan	6.250 m <sup>3</sup>	Normalisasi Sungai Desa Sukaramah Kecamatan Panyipatan	1.250 m
			Rehab Tanggul Desa Kandangan Lama Kecamatan Panyipatan	1.000 m
			Pembuatan Embung Desa Kandangan Lama Kecamatan Panyipatan (APBD-P)	1 bh
			Normalisasi Sungai Desa Sukaramah Kecamatan Panyipatan (APBD-P)	1.250 m
			Pembuatan Jembatan Pertanian Desa Kandangan Baru Kecamatan Panyipatan (APBD-P)	4 bh
			Rehabilitasi Jaringan Irigasi D.I.R. Kuringkit Desa Kuringkit Kec. Panyipatan (DAK)	500 m
<b>Kecamatan Takisung</b>				

Kecamatan	2019		2020	
	Lokasi	Volume	Lokasi	Volume
Normalisasi Sungai Desa Kuala Tambangan Kec. Takisung	Desa Kuala Tambangan Kec. Takisung	1.000 m	Pembangunan Pintu Air dan Siring JUT Desa Tabanio Kecamatan Takisung	1 unit
			Pembuatan Siring Sungai Desa Kuala Tambangan Kecamatan Takisung	100 m
			Normalisasi Muara Sungai Kaliyangan Desa Takisung Kecamatan Takisung (APBD-P)	250 m
			Pembuatan Jembatan Pertanian Desa Pagatan Besar Kecamatan Takisung (APBD-P)	2 bh
			Rehabilitasi Jaringan Irigasi D.I.R. Sei. Kembang Desa Gunung Makmur Kec. Takisung (DAK)	1 unit
<b>Kecamatan Tambang Ulang</b>			Normalisasi Saluran Desa Gunung Raja Kecamatan Tambang Ulang (APBD-P)	1.250 m
			Pembuatan Jembatan Pertanian Desa Sungai Pinang Kecamatan Tambang Ulang (APBD-P)	4 bh
			Pembuatan Tanggul Sungai Desa Pulau Sari Kecamatan Tambang Ulang (APBD-P)	100 m
<b>Kecamatan Bati-Bati</b>				
Pembangunan Talud Irigasi Desa Bentok Kampung Kec. Bati-Bati	Desa Bentok Kampung Kec. Bati-Bati	160 m	Pembuatan Jembatan Pertanian Desa Nusa Indah Kecamatan Bati-Bati (APBD-P)	4 bh
Pembangunan Pintu Air Desa Bati-Bati Kec. Bati-Bati	Desa Bati-Bati Kec. Bati-Bati	1 unit		
Pembangunan Pintu Air Desa Nusa Indah Kec. Bati-Bati	Desa Nusa Indah Kec. Bati-Bati	1 unit		
Pembuatan Embung Desa Banua Raya Kec. Bati-Bati	Desa Banua Raya Kec. Bati-Bati	5.000 m <sup>3</sup>		
Pembuatan Embung Desa Padang Kec. Bati-Bati	Desa Padang Kec. Bati-Bati	5.000 m <sup>3</sup>		
<b>Kecamatan Bumi Makmur</b>				
Pembangunan Siring Sungai Desa Handil Gayam Kec. Bumi Makmur	Desa Handil Gayam Kec. Bumi Makmur	80 m	Rehabilitasi Jaringan Irigasi D.I.R. Labuan Amas Desa Labuan Amas Kec. Bumi Makmur (DAK)	2 unit
Pembangunan Jembatan Pertanian Desa Kurau Utara Kec. Bumi Makmur	Desa Kurau Utara Kec. Bumi Makmur	25 m	Rehabilitasi Jaringan Irigasi D.I.R. Handil Gayam Desa Handil Gayam Kec. Bumi Makmur (DAK)	8 bh
Pembuatan Pintu Air Desa Birayang Bawah Kec. Bumi Makmur	Desa Birayang Bawah Kec. Bumi Makmur	1 unit		
Pembuatan Embung Desa Labuan Amas Kec. Bumi Makmur	Desa Labuan Amas Kec. Bumi Makmur	5.000 m <sup>3</sup>		
<b>Kecamatan Batu Ampar</b>			Normalisasi Sungai Desa Damit Hulu Kecamatan Batu Ampar (APBD-P)	1.250 m
<b>Kecamatan Jorong</b>				
Pembangunan Talud Irigasi Desa Asam Jaya Kec. Jorong	Desa Asam Jaya Kec. Jorong	200 m	Pembuatan Embung Desa Jorong Kecamatan Jorong	1 bh
Pembuatan Siring Sungai Intake PDAM IKK Jorong Kec. Jorong	Desa Jorong Kec. Jorong	80 m	Normalisasi Sungai Desa Batalang Kecamatan Jorong (APBD-P)	1.250 m
Pembuatan Siring Penahan Abrasi Pantai Desa Swarangan Kec. Jorong	Desa Swarangan Kec. Jorong	125 m	Pembuatan Siring JUT RT.3 Desa Jorong Kecamatan Jorong (APBD-P)	50 m
<b>Kecamatan Kintap</b>				

Kecamatan	2019		2020	
	Lokasi	Volume	Lokasi	Volume
Pembangunan Siring Sungai Desa Kintapura Kec. Kintap	Desa Kintapura Kec. Kintap	80 m		
Pembuatan Siring Embung Desa Sebamban Baru Kec. Kintap	Desa Sebamban Baru Kec. Kintap	50 m		
Pembuatan Bangunan Pemecah Ombak Desa Muara Kintap Kec. Kintap	Desa Muara Kintap Kec. Kintap	120 m		
Pembuatan Embung Desa Kintap Kecil Kec. Kintap	Desa Kintap Kecil Kec. Kintap	5.000 m <sup>3</sup>		
<b>Kecamatan Kurau</b>				
Pembangunan Siring Sungai Desa Tambak Karya Kec. Kurau	Desa Tambak Karya Kec. Kurau	125 m	Normalisasi Saluran Desa Tambak Karya Kecamatan Kurau	1.250 m
Pembangunan Jembatan Pertanian Desa Kurau Kec. Kurau	Desa Kurau Kec. Kurau	25 m	Rehabilitasi Jaringan Irigasi D.I.R. Bawah Layung Desa Bawah Layung Kec. Kurau (DAK)	1 unit
Pembangunan Pintu Air Desa Sarikandi Kec. Kurau	Desa Sarikandi Kec. Kurau	1 unit		
Pembangunan Pintu Air Desa Padang Luas Kec. Kurau	Desa Padang Luas Kec. Kurau	1 unit		

### 3. Analisa Peningkatan dan Penurunan Realisasi

- a. Dari penjelesan diatas dapat dilihat bahwa ada 3 indikator yang realisasinya sama dengan tahun sebelumnya yaitu indikator persentase luas baku sawah yang terlayani irigasi, indikator persentase ketersediaan air baku dan indikator persentase irigasi kabupaten berfungsi baik, hal ini disebabkan kurangnya pembangunan dan peningkatan tampungan air dan jaringan irigasi, serta tidak menyeluruhnya kegiatan pemeliharaan jaringan irigasi.
- b. Sedangkan pada indikator persentase panjang sungai dalam kondisi baik dan indikator persentase areal terlindungi dari daya rusak air mengalami peningkatan realisasi dari tahun sebelumnya, hal ini dikarenakan peningkatan yang besar dalam pemeliharaan dan perbaikan saluran dan sungai di perkotaan serta sungai rawan banjir di DAS Swarangan-Jorong

#### ❖ Kepala Seksi Perencanaan SDA

**Sasaran 1 : Melakukan Kajian dan Analisa Komprehensif Bidang Sumber Daya Air.**

Pada sasaran melakukan kajian dan alias komprehensif Bidang Sumber Daya Air diukur melalui 1 indikator, yang realisasi dan capaian indikator tahun 2020 dapat dilihat pada tabel dibawah ini :

Tabel 3.179  
Realisasi dan Capaian Kinerja Indikator Sasaran 1 Kasi Perencanaan SDA Tahun 2020

No	Indikator Kinerja	Tahun 2020		
		Target	Realisasi	Capaian %
1	Jumlah dokumen kajian dan analisa komprehensif bidang sumber daya air	1 dokumen	1 dokumen	100%

1. Perbandingan Realisasi dengan Target.

Pencapaian indikator kinerja jumlah dokumen kajian dan analisa komprehensif Bidang Sumber Daya Air tahun 2020 terealisasi sebanyak 1 dokumen dari yang ditargetkan juga sebanyak 1 dokumen, sehingga dapat dilihat bahwa kinerja jumlah dokumen kajian dan analisa komprehensif bidang sumber daya air adalah 100%.

Sedangkan untuk realisasi kinerja dari tahun 2019 sampai dengan tahun 2020 dapat dilihat pada tabel dibawah ini :

Tabel 3.180  
Perbandingan Realisasi Kinerja Indikator Sasaran 1 Kasi Perencanaan SDA

No	Indikator Kinerja	2019	2020		
		Realisasi	Target	Realisasi	Capaian %
1	Jumlah dokumen kajian dan analisa komprehensif bidang sumber daya air	1 dokumen	1 dokumen	1 dokumen	100%

2. Perbandingan Realisasi dengan Realisasi Terkait.

Realisasi indikator kinerja jumlah dokumen kajian dan analisa komprehensif bidang sumber daya air tahun 2020 sama dengan tahun 2019 yaitu masing-masing terealisasi sebanyak 1 dokumen, sehingga dapat dilihat bahwa tidak ada peningkatan maupun penurunan realisasi pada kinerja jumlah dokumen kajian dan analisa komprehensif bidang sumber daya air.

Untuk mencapai indikator ini pada tahun 2020 didukung dengan 1 program dan 1 kegiatan yaitu Program Perencanaan, Pembangunan, Peningkatan, Rehabilitasi, Operasional dan Pemeliharaan Sumber Daya Air, dengan kegiatan perencanaan

sumber daya air dengan pagu sebesar Rp. 11.765.669.169,- dengan realisasi sebesar Rp. 6.024.633.263,- atau 51,21%.

Tabel 3.181  
Perbandingan Pagu, Realisasi dan SDM Pada Indikator sasaran 1  
Kasi Perencanaan SDA Tahun 2019 Dan Tahun 2020

Program / Kegiatan	Pagu	Realisasi	(%)	Jumlah SDM	
				PNS	PTT
1	2	3	4	5	6
<b>Tahun 2020</b>					
<b>Program Perencanaan, Pembangunan, Peningkatan, Rehabilitasi, Operasional dan Pemeliharaan Sumber Daya Air</b>					
Kegiatan perencanaan sumber daya air	11.765.669.169	6.024.633.263	51,21	2	2
<b>Tahun 2019</b>					
<b>Program Pengembangan dan Pengelolaan jaringan Irigasi, Rawa dan Jaringan Pengairan Lainnya</b>					
Perencanaan Pembangunan Jaringan Irigasi	2.869.897.800	2.154.836.200	83,33	1	3

Tabel 3.182  
Kegiatan Yang Dilaksanakan Pada Indikator Sasaran 1 Tahun 2019 Dan Tahun 2020

Kecamatan	2019		2020	
	Lokasi	Volume	Lokasi	Volume
<b>Kecamatan Pelaihari</b>				
Pengembangan Sistem Informasi SDA	Pelaihari	1 Dokumen		
Studi Analisa Banjir Desa Ambungan-Panggung Kecamatan Pelaihari			Desa Ambungan-Panggung Kecamatan Pelaihari	1 Dokumen

## Sasaran 2 : Melakukan Studi Identifikasi Desain Dan Survey Investigasi Infrastruktur Sumber Daya Air.

Pada sasaran melakukan studi identifikasi desain dan survey investigasi infrastruktur sumber daya air diukur melalui 1 indikator, yang realisasi dan capaian kinerja tahun 2020 dapat dilihat pada tabel dibawah ini :

Tabel 3.183  
Realisasi dan Capaian Kinerja Indikator Sasaran 2 Kasi Perencanaan SDA

No	Indikator Kinerja	Tahun 2020
----	-------------------	------------

		Target	Realisasi	Capaian %
1	Jumlah dokumen studi identifikasi desain dan survey investigasi bidang sumber daya air dan analisa lainnya	3 dokumen	4 dokumen	100%

1. Perbandingan Realisasi dengan Target.

Pencapaian indikator kinerja jumlah dokumen study identifikasi desain dan survey investigasi bidang sumber daya air dan analisa lainnya tahun 2020 terealisasi sebanyak 4 dokumen dari yang ditargetkan juga sebesar 4 dokumen, sehingga dapat dilihat bahwa capaian kinerja jumlah dokumen study identifikasi desain dan survey investigasi bidang sumber daya air dan analisa lainnya adalah 100%.

Sedangkan untuk realisasi kinerja dari tahun 2019 sampai dengan tahun 2020 dapat dilihat pada tabel dibawah ini :

Tabel 3.184  
Perbandingan Realisasi Kinerja Indikator Sasaran 2 Kasi Perencanaan SDA

No	Indikator Kinerja	2019	2020		
		Realisasi	Target	Realisasi	Capaian %
1	Jumlah dokumen studi identifikasi desain dan survey investigasi bidang sumber daya air dan analisa lainnya	3 dokumen	3 dokumen	4 dokumen	100%

2. Perbandingan Realisasi dengan Realisasi Terkait.

Realisasi indikator kinerja jumlah dokumen study identifikasi desain dan survey investigasi bidang sumber daya air dan analisa lainnya tahun 2020 mengalami peningkatan dibandingkan dengan tahun 2019, dimana tahun 2020 terealisasi sebanyak 4 dokumen, sedangkan tahun 2019 hanya terealisasi sebanyak 3 dokumen dari yang masing-masing ditargetkan, sehingga dapat dilihat bahwa realisasi pada kinerja jumlah dokumen study identifikasi desain dan survey investigasi bidang sumber daya air dan analisa lainnya adalah meningkat sebanyak 1 dokumen.

Untuk mencapai indikator ini pada tahun 2020 didukung dengan 1 program dan 1 kegiatan yaitu Program Perencanaan, Pembangunan, Peningkatan, Rehabilitasi, Operasional dan Pemeliharaan Sumber Daya Air, dengan kegiatan perencanaan sumber daya air dengan pagu sebesar Rp. 11.765.669.169,- dengan realisasi sebesar Rp. 6.024.633.263,- atau 51,21%.

Tabel 3.185  
Perbandingan Pagu, Realisasi dan SDM Pada Indikator Sasaran 2  
Kasi Perencanaan SDA Tahun 2019 dan Tahun 2020

Program / Kegiatan	Pagu	Realisasi	(%)	Jumlah SDM	
				PNS	PTT
1	2	3	4	5	6
<b>Tahun 2020</b>					
<b>Program Perencanaan, Pembangunan, Peningkatan, Rehabilitasi, Operasional dan Pemeliharaan Sumber Daya Air</b>					
Kegiatan perencanaan sumber daya air	11.765.669.169	6.024.633.263	51,21	2	2
<b>Tahun 2019</b>					
<b>Program Pengembangan dan Pengelolaan jaringan Irigasi, Rawa dan Jaringan Pengairan Lainnya</b>					
Perencanaan Pembangunan Jaringan Irigasi	<b>2.869.897.800</b>	2.154.836.200	83,33	1	3

Tabel 3.186  
Lokus Kegiatan Yang Dilaksanakan Pada Indikator Sasaran 2  
Kasi Perencanaan Tahun 2019 Dan Tahun 2020

Kecamatan	2019		2020	
	Lokasi	Volume	Lokasi	Volume
<b>Kecamatan Bajuin</b>				
Survey Identifikasi dan Desain Pengembangan D.I. Riam Pinang Kecamatan Bajuin	Bajuin	1 Dokumen		
<b>Kecamatan Takisung</b>			Survey Investigasi dan Desain Bangunan Pelindung Pantai Desa Takisung Kecamatan Takisung	1 Dokumen
<b>Kecamatan Bati-bati</b>			Survey Identifikasi dan Desain Pengembangan Irigasi Desa Banua Raya Kecamatan Bati-Bati	1 Dokumen
<b>Kecamatan Jorong</b>				
Studi Kelayakan Daerah Penghasil Sumber Air Baku Kawasan Industri Jorong	Desa Jorong Kecamatan Jorong	1 Dokumen	Survey Investigasi dan Desain Bangunan Pembuatan Bangunan Pelindung Pantai Desa Swarangan Kecamatan Jorong	1 Dokumen
Survey Inventarisasi Jaringan Sungai Daerah Wilayah Sungai Cengal Kabupaten Tanah Laut	Kecamatan Jorong	1 Dokumen		
<b>Kecamatan Kintap</b>			Survey Investigasi dan Desain Bangunan Pengembangan Jaringan Irigasi D.I.R Kintap Kecil Kecamatan Kintap	1 Dokumen

**Sasaran 3 : Melaksanakan Proses Perencanaan dan Perancangan Infrastruktur Sumber Daya Air.**



Pada sasaran melaksanakan proses perencanaan dan perancangan infrastruktur sumber daya air diukur melalui 1 indikator, yang realisasi dan capaian kinerja tahun 2020 dapat dilihat pada tabel dibawah ini :

Tabel 3.187  
Realisasi dan Capaian Kinerja Indikator Sasaran 3 Kasi Perencanaan SDA Tahun 2020

No	Indikator Kinerja	Tahun 2020		
		Target	Realisasi	Capaian %
1	Jumlah dokumen detail engineering desain bidang sumber daya air	18 dokumen	18 dokumen	100%

1. Perbandingan Realisasi dengan Target.

Pencapaian indikator kinerja jumlah dokumen detail engineering desain bidang sumber daya air tahun 2020 terealisasi sebanyak 18 dokumen dari yang ditargetkan juga sebesar 18 dokumen, sehingga dapat dilihat bahwa capaian kinerja jumlah dokumen detail engineering desain bidang sumber daya air adalah 100%.

Sedangkan untuk realisasi kinerja dari tahun 2019 sampai dengan tahun 2020 dapat dilihat pada tabel dibawah ini :

Tabel 3.188  
Perbandingan Realisasi Kinerja Indikator Sasaran 3 Kasi Perencanaan SDA

No	Indikator Kinerja	2019	2020		
		Realisasi	Target	Realisasi	Capaian %
1	Jumlah dokumen detail engineering desain bidang sumber daya air	10 dokumen	10 dokumen	18 dokumen	100%

2. Perbandingan Realisasi dengan Realisasi Terkait.

Realisasi indikator kinerja jumlah dokumen detail engineering desain bidang sumber daya air tahun 2020 mengalami peningkatan dibandingkan dengan tahun 2019, dimana tahun 2020 terealisasi sebanyak 18 dokumen, sedangkan tahun 2019 hanya terealisasi sebanyak 10 dokumen dari yang masing-masing ditargetkan, sehingga dapat dilihat bahwa realisasi kinerja jumlah dokumen detail engineering desain bidang sumber daya air adalah meningkat sebanyak 8 dokumen.

Tabel 3.189  
Perbandingan Pagu, Realisasi dan SDM Pada Indikator Sasaran 3  
Kasi Perencanaan SDA Tahun 2019 Dan Tahun 2020

Program / Kegiatan	Pagu	Realisasi	(%)	Jumlah SDM	
				PNS	PTT
1	2	3	4	5	6
<b>Tahun 2020</b>					
<b>Program Perencanaan, Pembangunan, Peningkatan, Rehabilitasi, Operasional dan Pemeliharaan Sumber Daya Air</b>					
Kegiatan perencanaan sumber daya air	11.765.669.169	6.024.633.263	51,21	2	2
<b>Tahun 2019</b>					
<b>Program Pengembangan dan Pengelolaan jaringan Irigasi, Rawa dan Jaringan Pengairan Lainnya</b>					
Perencanaan Pembangunan Jaringan Irigasi	2.869.897.800	2.154.836.200	83,33	1	3

Tabel 3.190  
Kegiatan Yang Dilaksanakan Pada Indikator Sasaran 3  
Kasi Perencanaan Tahun 2019 Dan Tahun 2020

Kecamatan	2019		2020	
	Lokasi	Volume	Lokasi	Volume
<b>Kecamatan Pelaihari</b>				
Pembuatan Desain Rehabilitasi/Pemeliharaan Jaringan Irigasi Wilayah 1	Rehab Bendung RT. 8 Desa Sumber Mulya Kecamatan Pelaihari	1 Dokumen	Perencanaan Jembatan Pertanian Wilayah 2 Kabupaten Tanah Laut	1 Dokumen
Pembuatan Desain Pembuatan Talud Wilayah Kabupaten Tanah Laut	Pembangunan Talud RT.6 Desa Sumber Mulya Kecamatan Pelaihari	1 Dokumen	Studi Analisa Banjir Desa Ambungan-Panggung Kecamatan Pelaihari	1 Dokumen
Pembuatan Desain Normalisasi/Pembuatan Saluran Wilayah Kabupaten Tanah Laut	Review Desain Saluran Mina Tirta Kecamatan Pelaihari	1 Dokumen		
<b>Kecamatan Bajuin</b>				
Desain Pembuatan Embung Wilayah 1 Kabupaten Tanah Laut	Review Desain Rehab Embung Desa kunyit Kecamatan Bajuin	1 Dokumen	Perencanaan Peningkatan dan Pembangunan Jaringan Irigasi Wilayah Kabupaten Tanah Laut ( ABT )	1 Dokumen
Pembuatan Desain Pembuatan Siring Wilayah Kabupaten Tanah Laut	Pembuatan SiringSungai Bakar Kecamatan Bajuin	1 Dokumen	Perencanaan Rehabilitasi Bendung Irigasi Wilayah Kabupaten Tanah Laut	1 Dokumen
Pembuatan Dokumen LARAP (Land Acquisition and Resettlement Action Plan ) Desa Sungai bakar Kecamatan Bajuin ( ABT )	Desa Sungai Bakar Kecamatan Bajuin	1 Dokumen	Perencanaan Rehab Jaringan Irigasi D.I Mandila Kecamatan Bajuin	1 Dokumen
<b>Kecamatan Panyipatan</b>				
Pembuatan Desain Rehabilitasi/Pemeliharaan Jaringan Irigasi Wilayah 1 T.A 2020 Kabupaten Tanah Laut ( ABT )	Normalisasi Sungai Desa Sukaramah Kecamatan Panyipatan	1 Dokumen	Perencanaan Pekerjaan DAK TA. 2021 Rehabilitasi Jaringan Irigasi D. I. Sukaramah I Desa Sukaramah Kec. Panyipatan	1 Dokumen
			Perencanaan Normalisasi Muara Sungai Batakan Kecamatan Panyipatan	1 Dokumen
			Studi Kelayakan Pintu /chek dam Desa Kandangan Baru RT. 6 Kecamatan Panyipatan	1 Dokumen

<b>Kecamatan Takisung</b>				
Pembuatan Desain Pembuatan Pintu Air Wilayah Kabupaten Tanah Laut	Pembangunan Pintu Air Desa Tabanio Kecamatan Takisung	1 Dokumen	Perencanaan Siring Perkuatan Bangunan Irigasi Wilayah Kabupaten Tanah Laut	1 Dokumen
Pembuatan Desain Pembuatan Jembatan Pertanian Wilayah Kabupaten Tanah Laut	Pembuatan Jembatan Pertanian Desa Pagatan Besar Kecamatan Takisung	1 Dokumen		
Pembuatan Desain Normalisasi Sungai Wilayah Kabupaten Tanah Laut	Normalisasi Muara Sungai Kaliangan Desa Takisung Kecamatan Takisung	1 Dokumen		
<b>Kecamatan Tambang Ulang</b>			Perencanaan Pembuatan Embung Desa Bingkulu Kecamatan Tambang Ulang	1 Dokumen
<b>Kecamatan Bati-bati</b>			Perencanaan Pembuatan Siring Pengaman Sungai Desa Banyu Irang Kecamatan Bati-Bati	1 Dokumen
<b>Kecamatan Bumi makmur</b>			Perencanaan Pemeliharaan Tanggul Penahan Air Asin Daerah Irigasi Rawa Kecamatan Bumi Makmur	1 Dokumen
<b>Kecamatan Batu Ampar</b>			Perencanaan Normalisasi Sungai Desa Durian Bungkok RT. 9 s.d RT. 16 Kecamatan Batu Ampar	1 Dokumen
			Perencanaan Rehabilitasi Jaringan Irigasi Damit Hulu Kecamatan Batu Ampar	1 Dokumen
<b>Kecamatan Jorong</b>			Studi Kelayakan Peningkatan Kapasitas Air Baku Intake Jorong Kecamatan Jorong ( ABT )	1 Dokumen
			Perencanaan Normalisasi Sungai Desa Karang Rejo dan Desa Swarangan Kecamatan Jorong	1 Dokumen
<b>Kecamatan Kurau</b>			Perencanaan Pembuatan Jembatan Pertanian Desa Padang Luas Kecamatan Kurau	1 Dokumen
			Perencanaan Rehab Tanggul Desa Bawah Layung Kecamatan Kurau	1 Dokumen

#### Sasaran 4 : Melaksanakan Proses Pengadaan Tanah Untuk Pembangunan Konstruksi Sumber Daya Air.

Pada sasaran melaksanakan proses pengadaan tanah untuk pembangunan konstruksi sumber daya air diukur melalui 1 indikator, yang realisasi dan capaian kinerja tahun 2020 dapat dilihat pada tabel dibawah ini :

Tabel 3.191  
Realisasi dan Capaian Kinerja Indikator Sasaran 4  
Kasi Perencanaan SDA Tahun 2020

No	Indikator Kinerja	Tahun 2020		
		Target	Realisasi	Capaian %
1	Jumlah dokumen pengadaan tanah untuk pembangunan konstruksi sumber daya air	1 dokumen	1 dokumen	100%

#### 1. Perbandingan Realisasi dengan Target.

Pencapaian indikator kinerja jumlah dokumen pengadaan tanah untuk pembangunan konstruksi sumber daya air tahun 2020 terealisasi sebanyak 1 dokumen dari yang ditargetkan juga sebanyak 1 dokumen, sehingga dapat dilihat bahwa capaian kinerja jumlah dokumen pengadaan tanah untuk pembangunan konstruksi sumber daya air adalah 100%.

Sedangkan untuk realisasi kinerja dari tahun 2019 sampai dengan tahun 2020 dapat dilihat pada tabel dibawah ini :

Tabel 3.192  
Perbandingan Realisasi Kinerja Indikator Sasaran 4 Kasi Perencanaan SDA

No	Indikator Kinerja	2019	2020		
		Realisasi	Target	Realisasi	Capaian %
1	Jumlah dokumen pengadaan tanah untuk pembangunan konstruksi sumber daya air	0	1 dokumen	1 dokumen	100%

#### 2. Perbandingan Realisasi dengan Realisasi Terkait.

Realisasi indikator kinerja jumlah dokumen pengadaan tanah untuk pembangunan konstruksi sumber daya air tahun 2020 mengalami peningkatan dibandingkan tahun 2019, dimana tahun 2020 terealisasi terealisasi sebanyak 1 dokumen, sedangkan tahun 2019 tidak ada realisasi karena tidak ada kegiatan yang dilaksanakan pada tahun tersebut, sehingga dapat dilihat bahwa realisasi capaian indikator jumlah dokumen pengadaan tanah untuk pembangunan konstruksi sumber daya air adalah meningkat sebanyak 1 dokumen.

Untuk mencapai indikator ini pada tahun 2020 didukung dengan 1 program dan 1 kegiatan yaitu Program Perencanaan, Pembangunan, Peningkatan, Rehabilitasi, Operasional dan Pemeliharaan Sumber Daya Air, dengan kegiatan perencanaan sumber daya air dengan pagu sebesar Rp. 11.765.669.169,- dengan realisasi sebesar Rp. 6.024.633.263,- atau 51,21%.

Tabel 3.193  
Perbandingan Pagu, Realisasi dan SDM Pada Indikator Sasaran 4  
Kasi Perencanaan SDA Tahun 2019 dan Tahun 2020

Program / Kegiatan	Pagu	Realisasi	(%)	Jumlah SDM	
				PNS	PTT
1	2	3	4	5	6
<b>Tahun 2020</b>					
<b>Program Perencanaan, Pembangunan, Peningkatan, Rehabilitasi, Operasional dan Pemeliharaan Sumber Daya Air</b>					
Kegiatan perencanaan sumber daya air	11.765.669.169	6.024.633.263	51,21	2	2
<b>Tahun 2019</b>					
<b>Program Pengembangan dan Pengelolaan jaringan Irigasi, Rawa dan Jaringan Pengairan Lainnya</b>					
Perencanaan Pembangunan Jaringan Irigasi	2.869.897.800	2.154.836.200	83,33	1	3

Tabel 3.194  
Kegiatan Yang Dilaksanakan Pada Indikator Sasaran 4  
Kasi Perencanaan SDA Tahun 2019 Dan Tahun 2020

Kecamatan	2019		2020	
	Lokasi	Volume	Lokasi	Volume
<b>Kecamatan Bajuin</b>				
Biaya Jasa Konsultan Penilai Tanah			Desa Sungai Bakar Kecamatan Bajuin	1 Dokumen

### 3. Analisa Peningkatan dan Penurunan Kinerja.

- a. Dari penjelasan dapat dilihat bahwa ada 3 indikator yang mengalami peningkatan yaitu indikator jumlah dokumen study identifikasi desain dan survey investigasi bidang sumber daya air dan analisa lainnya, indikator jumlah dokumen detail engineering desain bidang sumber daya air dan indikator jumlah dokumen pengadaan tanah untuk pembangunan konstruksi sumber daya air. Hal ini disebabkan oleh semakin banyaknya kegiatan perencanaan yang berupa kajian, survey identifikasi desain serta detail desain yang memerlukan penanganan. Dimana kegiatan yang dilaksanakan adalah penyusunan dokumen-dokumen perencanaan sumber daya air yang meliputi dokumen Dokumen Studi Identifikasi Desain dan Survey Investigasi Bidang

Sumber Daya Air dan Analisa Lainnya sebanyak 4 dokumen, Dokumen Detail Engineering Desain Bidang Sumber Daya Air sebanyak 18 dokumen, serta dokumen pengadaan tanah untuk pembangunan konstruksi sumber daya air sebanyak 1 dokumen.

Gambar 3.25



Dokumen Studi Identifikasi Desain dan Survey Investigasi Bidang SDA



Dokumen Detail Engineering Desain Bidang Sumber Daya Air


Gambar 3.26



Dokumen Pengadaan Tanah Untuk Pembangunan Konstruksi Sumber Daya Air

- b. Pada indikator kinerja jumlah dokumen kajian dan analisa komprehensif bidang sumber daya air yang realisasinya sama dengan tahun sebelumnya, hal ini dikarenakan keterbatasan dana daerah dan usulan pengajuan analisa perencanaan tidak menjadi prioritas dalam musrembang dan (uraian analisa kenapa realisasi sama). Dimana kegiatan yang dilaksanakan adalah penyusunan dokumen perencanaan yaitu dokumen jasa konsultansi penilai tanah sebanyak 1 dokumen.

Gambar 3.27



**Dokumen Pengadaan Tanah Untuk Pembangunan Konstruksi Sumber Daya Air**

#### ❖ Kepala Seksi Irigasi, Sungai, Rawa dan Pantai.

##### **Sasaran 1 : Melakukan Fasilitas Pembangunan Infrastruktur Sumber Daya Air.**

Pada sasaran melakukan fasilitas pembangunan infrastruktur sumber daya air diukur melalui 5 indikator, yang realisasi dan capaian indikator tahun 2020 dapat dilihat pada tabel dibawah ini :

Tabel 3.195  
Realisasi dan Capaian Kinerja Indikator Sasaran 1  
Kasi Irigasi, Rawa, Sungai dan Pantai Tahun 2020

No	Indikator Kinerja	Tahun 2020		
		Target	Realisasi	Capaian %
1	Jumlah bangunan irigasi yang terbangun	1 unit	1 unit	100%
2	Panjang jaringan irigasi yang terbangun	100 meter	100 meter	100%



3	Panjang bangunan pengaman sungai dan pantai yang terbangun	530 meter	530 meter	100%
4	Jumlah bangunan Akses Pertanian yang terbangun	16 unit	16 unit	100%
5	Jumlah Tampungan Air yang dibangun	2 buah	2 buah	100%

#### 1. Perbandingan Realisasi dengan Target

##### a. Jumlah bangunan irigasi yang terbangun.

Pencapaian indikator kinerja jumlah bangunan irigasi yang terbangun tahun 2020 terealisasi sebanyak 1 unit dari yang ditargetkan juga sebanyak 1 unit, sehingga dapat dilihat bahwa capaian kinerja jumlah bangunan irigasi yang terbangun adalah 100%.

##### b. Panjang jaringan irigasi yang terbangun.

Pencapaian indikator kinerja panjang jaringan irigasi yang terbangun tahun 2020 terealisasi sepanjang 100 meter dari yang ditargetkan sepanjang 100 meter, sehingga dapat dilihat bahwa capaian kinerja panjang jaringan irigasi yang terbangun adalah 100%.

##### c. Panjang bangunan pengaman sungai dan pantai yang terbangun.

Pencapaian indikator kinerja panjang bangunan pengaman sungai dan pantai yang terbangun tahun 2020 terealisasi sepanjang 530 meter dari yang ditargetkan sepanjang 530 meter, sehingga dapat dilihat bahwa capaian kinerja panjang bangunan pengaman sungai dan pantai yang terbangun adalah 100%.

##### d. Jumlah bangunan akses pertanian yang terbangun.

Pencapaian indikator kinerja jumlah bangunan akses pertanian yang terbangun tahun 2020 terealisasi sebanyak 16 unit dari yang ditargetkan sebanyak 16 unit, sehingga dapat dilihat bahwa capaian indikator jumlah bangunan akses pertanian yang terbangun adalah 100%.

##### e. Jumlah tampungan air yang dibangun.

Pencapaian indikator kinerja jumlah tampungan air yang dibangun tahun 2020 terealisasi 2 buah dari yang ditargetkan sebanyak 2 buah, sehingga dapat dilihat bahwa capaian kinerja jumlah tampungan air yang dibangun adalah 100%.



Sedangkan untuk realisasi kinerja dari tahun 2019 sampai dengan tahun 2020 dapat dilihat pada tabel dibawah ini:

Tabel 3.196  
Perbandingan Realisasi Kinerja Indikator Sasaran 1  
Kasi Irigasi, Rawa, Sungai dan Pantai

No	Indikator Kinerja	2019	2020		
		Realisasi	Target	Realisasi	Capaian %
1	Jumlah bangunan irigasi yang terbangun	11 unit	1 unit	1 unit	100%
2	Panjang jaringan irigasi yang terbangun	1065 meter	100 meter	100 meter	100%
3	Panjang bangunan pengaman sungai dan pantai yang terbangun	790 meter	530 meter	530 meter	100%
4	Panjang bangunan pengaman sungai dan pantai yang terbangun	790 meter	530 meter	530 meter	100%
5	Jumlah tampungan air yang dibangun	5 buah	2 buah	2 buah	100%

## 2. Perbandingan Realisasi dengan Realisasi Terkait.

### a. Jumlah bangunan irigasi yang terbangun.

Realisasi indikator kinerja jumlah bangunan irigasi yang terbangun tahun 2020 mengalami penurunan dibandingkan dengan tahun 2019, dimana tahun 2020 terealisasi sebanyak 1 unit, sedangkan tahun 2019 mampu terealisasi sebanyak 11 unit dari yang masing-masing ditargetkan, sehingga dapat dilihat bahwa realisasi pada kinerja jumlah bangunan irigasi yang terbangun adalah menurun sebanyak 10 unit.

Untuk mencapai indikator ini pada tahun 2020 didukung dengan 1 program dan 1 kegiatan yaitu sebagai berikut :

Program Perencanaan, Pembangunan, Peningkatan, Rehabilitasi, Operasional dan Pemeliharaan Sumber Daya Air, dengan kegiatan :

1. Kegiatan Pembangunan irigasi, normalisasi sungai, rawa, pantai, jalan usaha tani, jembatan pertanian dan embung dengan pagu Rp. 7.226.055.062,- dengan realisasi sebesar Rp. 7.168.946.300,- atau 99,21%.

Tabel 3.197  
Perbandingan Pagu, Realisasi dan SDM Pada Indikator 1 Sasaran 1  
Kasi Irigasi, Sungai, Rawa dan Pantai Tahun 2019 dan Tahun 2020

Program / Kegiatan	Pagu	Realisasi	(%)	Jumlah SDM	
				PNS	PTT
1	2	3	4	5	6
Tahun 2020				3	4

Program / Kegiatan	Pagu	Realisasi	(%)	Jumlah SDM	
				PNS	PTT
1	2	3	4	5	6
<b>Program Perencanaan, Pembangunan, Peningkatan, Rehabilitasi, Operasional dan Pemeliharaan Sumber Daya Air</b>					
Pembangunan Irigasi, Normalisasi Sungai, Rawa, Pantai, Jalan Usaha Tani, Jembatan Pertanian dan Embung	7.226.055.062	7.168.946.300	99,21		
<b>Tahun 2019</b>				<b>3</b>	<b>4</b>
<b>Program Pengembangan dan Pengelolaan jaringan Irigasi, Rawa dan Jaringan Pengairan Lainnya</b>					
Pembangunan Pintu Air	2.539.943.700	2.418.246.350	100,00		

Tabel 3.198  
Kegiatan Yang Dilaksanakan Pada Indikator 1 Sasaran 1  
Kasi Irigasi, Sungai, Rawa dan Pantai Tahun 2019 Dan Tahun 2020

Kecamatan	2019		2020	
	Lokasi	Volume	Lokasi	Volume
<b>Kecamatan Pelaihari</b>				
Pembangunan Cekdam/Pintu Air Desa Tungkaran Kec. Pelaihari	Desa Tungkaran Kec. Pelaihari	2 unit		
Pembangunan Pintu Air Desa Atu-Atu Kec. Pelaihari	Desa Atu-Atu Kec. Pelaihari	1 unit		
Pembuatan Pintu Air Bramban Kel. Pelaihari Kec. Pelaihari	Kel. Pelaihari Kec. Pelaihari	2 unit		
<b>Kecamatan Takisung</b>			Pembangunan Pintu Air dan Siring JUT Desa Tabanio Kecamatan Takisung	1 Unit
<b>Kecamatan Bati-Bati</b>				
Pembangunan Pintu Air Desa Bati-Bati Kec. Bati-Bati	Desa Bati-Bati Kec. Bati-Bati	1 unit		
Pembangunan Pintu Air Desa Nusa Indah Kec. Bati-Bati	Desa Nusa Indah Kec. Bati-Bati	1 unit		
<b>Kecamatan Bumi Makmur</b>				
Pembuatan Pintu Air Desa Birayang Bawah Kec. Bumi Makmur	Desa Birayang Bawah Kec. Bumi Makmur	1 unit		
<b>Kecamatan Kurau</b>				
Pembangunan Pintu Air Desa Sarikandi Kec. Kurau	Desa Sarikandi Kec. Kurau	1 unit		
Pembangunan Pintu Air Desa Padang Luas Kec. Kurau	Desa Padang Luas Kec. Kurau	1 unit		

b. Panjang jaringan irigasi yang terbangun

Realisasi indikator kinerja panjang jaringan irigasi yang terbangun tahun 2020 mengalami penurunan dibanding dengan tahun 2019, dimana tahun 2020

terrealisasi sepanjang 100 meter sedangkan tahun 2019 mampu terealisasi sepanjang 1.065 meter dari yang masing-masing ditargetkan, sehingga dapat dilihat bahwa realisasi pada kinerja panjang jaringan irigasi yang terbangun adalah menurun sepanjang 965 meter.

Untuk mencapai indikator ini pada tahun 2020 didukung dengan 1 program dan 1 kegiatan yaitu Program Perencanaan, Pembangunan, Peningkatan, Rehabilitasi, Operasional dan Pemeliharaan Sumber Daya Air, dengan kegiatan Pembangunan irigasi, normalisasi sungai, rawa, pantai, jalan usaha tani, jembatan pertanian dan embung dengan pagu Rp. 7.226.055.062,- dengan realisasi sebesar Rp. 7.168.946.300,- atau 99,21%.

Tabel 3.199  
Perbandingan Pagu, Realisasi dan SDM Pada Indikator 2 sasaran 1  
Kasi Irigasi, Sungai, Rawa dan Pantai Tahun 2019 dan Tahun 2020

Program / Kegiatan	Pagu	Realisasi	(%)	Jumlah SDM	
				PNS	PTT
1	2	3	4	5	6
<b>Tahun 2020</b>				<b>4</b>	<b>4</b>
<b>Program Perencanaan, Pembangunan, Peningkatan, Rehabilitasi, Operasional dan Pemeliharaan Sumber Daya Air</b>					
Pembangunan Irigasi, Normalisasi Sungai, Rawa, Pantai, Jalan Usaha Tani, Jembatan Pertanian dan Embung	7.226.055.062	7.168.946.300	99,21		
<b>Tahun 2019</b>				<b>4</b>	<b>4</b>
<b>Program Rehabilitasi/Pemeliharaan Talud/Brojong</b>					
Perencanaan Rehabilitasi/Pemeliharaan Talud/Bronjong	6.330.109.650	5.851.900.200	88,89		

Tabel 3.200  
Kegiatan Yang Dilaksanakan Pada Indikator 2 Sasaran 1  
Kasi Irigasi, Sungai, Rawa dan Pantai Tahun 2019 Dan Tahun 2020

Kecamatan	2019		2020	
	Lokasi	Volume	Lokasi	Volume
<b>Kecamatan Pelaihari</b>				
Pembangunan Talud Irigasi Desa Kampung Baru Kec. Pelaihari	Desa Kampung Baru Kec. Pelaihari	500 m		
Pembangunan Talud Irigasi Desa Sumber Mulia Kec. Pelaihari	Desa Sumber Mulia Kec. Pelaihari	125 m		
			Pembangunan Talud RT.6 Desa Sumber Mulya Kecamatan Pelaihari	100 m
<b>Kecamatan Bati-Bati</b>				

Pembangunan Talud Irigasi Desa Bentok Kampung Kec. Bati-Bati	Desa Bentok Kampung Kec. Bati-Bati	160 m		
<b>Kecamatan Jorong</b>				
Pembangunan Talud Irigasi Desa Asam Jaya Kec. Jorong	Desa Asam Jaya Kec. Jorong	200 m		

c. Panjang bangunan pengaman sungai dan pantai yang terbangun.

Realisasi indikator kinerja panjang bangunan pengaman sungai dan pantai yang terbangun tahun 2020 mengalami penurunan dibandingkan dengan tahun 2019, dimana tahun 2020 terealisasi sepanjang 530 meter, sedangkan tahun 2019 terealisasi sepanjang 790 meter dari yang masing-masing ditargetkan, sehingga dapat dilihat bahwa realisasi pada kinerja panjang bangunan pengaman sungai dan pantai yang terbangun adalah menurun sepanjang 260 meter.

Untuk mencapai indikator ini pada tahun 2020 didukung dengan 1 program dan 1 kegiatan yaitu Program Perencanaan, Pembangunan, Peningkatan, Rehabilitasi, Operasional dan Pemeliharaan Sumber Daya Air, dengan Kegiatan Pembangunan irigasi, normalisasi sungai, rawa, pantai, jalan usaha tani, jembatan pertanian dan embung dengan pagu Rp. 7.226.055.062,- dengan realisasi sebesar Rp. 7.168.946.300,- atau 99,21%.

Tabel 3.201  
Perbandingan Pagu, Realisasi dan SDM Pada Indikator 3 Sasaran 1  
Kasi Irigasi, Sungai, Rawa dan Pantai Tahun 2019 dan Tahun 2020

Program / Kegiatan	Pagu	Realisasi	(%)	Jumlah SDM	
				PNS	PTT
1	2	3	4	5	6
<b>Tahun 2020</b>				4	4
<b>Program Perencanaan, Pembangunan, Peningkatan, Rehabilitasi, Operasional dan Pemeliharaan Sumber Daya Air</b>					
Pembangunan Irigasi, Normalisasi Sungai, Rawa, Pantai, Jalan Usaha Tani, Jembatan Pertanian dan Embung	7.226.055.062	7.168.946.300	99,21		
<b>Tahun 2019</b>				4	4
<b>Program Rehabilitasi/Pemeliharaan Talud/Brojong</b>					
Perencanaan Rehabilitasi/Pemeliharaan Talud/Bronjong	6.330.109.650	5.851.900.200	88,89		

Tabel 3.202  
Kegiatan Yang Dilaksanakan Pada Indikator 3 Sasaran 1  
Kasi Irigasi, Sungai, Rawa dan Pantai Tahun 2019 dan Tahun 2020

Kecamatan	2019		2020	
	Lokasi	Volume	Lokasi	Volume
<b>Kecamatan Pelaihari</b>				
Pembuatan Siring Bendungan Desa Sumber Mulia Kec. Pelaihari	Desa Sumber Mulia Kec. Pelaihari	50 m	Peningkatan Siring Kelurahan Angsau Kecamatan Pelaihari	20 m
Pembangunan Siring Sungai Kandangan Kel. Angsau Kec. Pelaihari	Kel. Angsau Kec. Pelaihari	250 m	Pembuatan Siring Saluran Air Komplek Permata Jingga RT. 07 B Kel. Karang Taruna (APBD-P)	40 m
<b>Kecamatan Bajuin</b>			Pembuatan Siring Sungai Desa Sungai Bakar Kecamatan Bajuin	30 m
<b>Kecamatan Takisung</b>			Pembuatan Siring Sungai Desa Kuala Tambangan Kecamatan Takisung	130 m
			Pembangunan Pintu Air dan Siring JUT Desa Tabanio Kecamatan Takisung	200 m
<b>Kecamatan Tambang Ulang</b>			Pembuatan Tanggul Sungai Desa Pulau Sari Kecamatan Tambang Ulang (APBD-P)	30 m
<b>Kecamatan Bumi Makmur</b>				
Pembangunan Siring Sungai Desa Handil Gayam Kec. Bumi Makmur	Desa Handil Gayam Kec. Bumi Makmur	80 m		
<b>Kecamatan Jorong</b>				
Pembuatan Siring Sungai Intake PDAM IKK Jorong Kec. Jorong	Desa Jorong Kec. Jorong	80 m		
Pembuatan Siring Penahan Abrasi Pantai Desa Swarangan Kec. Jorong	Desa Swarangan Kec. Jorong	125 m		
Pembuatan Siring JUT RT.3 Desa Jorong Kecamatan Jorong			Desa Jorong Kecamatan Jorong	80 m
<b>Kecamatan Kintap</b>				
Pembangunan Siring Sungai Desa Kintapura Kec. Kintap	Desa Kintapura Kec. Kintap	80 m		
Pembuatan Siring Embung Desa Sebambaru Kec. Kintap	Desa Sebambaru Kec. Kintap	50 m		
Pembuatan Bangunan Pemecah Ombak Desa Muara Kintap Kec. Kintap	Desa Muara Kintap Kec. Kintap	120 m		
<b>Kecamatan Kurau</b>				
Pembangunan Siring Sungai Desa Tambak Karya Kec. Kurau	Desa Tambak Karya Kec. Kurau	125 m		

d. Jumlah bangunan akses pertanian yang terbangun.

Realisasi indikator kinerja jumlah bangunan akses pertanian yang terbangun tahun 2020 mengalami peningkatan dibandingkan dengan tahun 2019, dimana tahun 2020 terealisasi sebanyak 16 unit, sedangkan tahun 2019 terealisasi sebanyak 8 unit dari yang masing-masing ditargetkan, sehingga dapat dilihat

bahwa realisasi pada kinerja jumlah bangunan akses pertanian yang terbangun meningkat sebanyak 8 unit.

Untuk mencapai indikator ini pada tahun 2020 didukung dengan 1 program dan 1 kegiatan yaitu Program Perencanaan, Pembangunan, Peningkatan, Rehabilitasi, Operasional dan Pemeliharaan Sumber Daya Air, dengan Kegiatan Pembangunan irigasi, normalisasi sungai, rawa, pantai, jalan usaha tani, jembatan pertanian dan embung dengan pagu Rp. 7.226.055.062,- dengan realisasi sebesar Rp. 7.168.946.300,- atau 99,21%.

Tabel 3.203  
Perbandingan Pagu, Realisasi dan SDM Pada Indikator 4 Sasaran 1  
Kasi Irigasi, Sungai, Rawa dan Pantai Tahun 2019 Dan Tahun 2020

Program / Kegiatan	Pagu	Realisasi	(%)	Jumlah SDM	
				PNS	PTT
1	2	3	4	5	6
<b>Tahun 2020</b>				4	4
<b>Program Perencanaan, Pembangunan, Peningkatan, Rehabilitasi, Operasional dan Pemeliharaan Sumber Daya Air</b>					
Pembangunan Irigasi, Normalisasi Sungai, Rawa, Pantai, Jalan Usaha Tani, Jembatan Pertanian dan Embung	7.226.055.062	7.168.946.300	99,21		
<b>Tahun 2019</b>				4	4
<b>Program Pengembangan dan Pengelolaan jaringan Irigasi, Rawa dan Jaringan Pengairan Lainnya</b>					
Pembangunan Pintu Air	2.539.943.700	2.418.246.350	100,00		

Tabel 3.204  
Kegiatan yang Dilaksanakan Pada Indikator 4 Sasaran 1  
Kasi Irigasi, Sungai, Rawa dan Pantai Tahun 2019 dan Tahun 2020

Kecamatan	2019		2020	
	Lokasi	Volume	Lokasi	Volume
<b>Kecamatan Pelaihari</b>				
Pembangunan Jembatan Pertanian Desa Tungkaran Kec. Pelaihari	Desa Tungkaran Kec. Pelaihari	2 buah	Pembuatan Jembatan Pertanian Desa Tungkaran Kecamatan Pelaihari (APBD-P)	2 buah
<b>Kecamatan Panyipatan</b>			Pembuatan Jembatan Pertanian Desa Kandungan Baru Kecamatan Panyipatan (APBD-P)	4 buah
<b>Kecamatan Takisung</b>			Pembuatan Jembatan Pertanian Desa Pagatan Besar Kecamatan Takisung (APBD-P)	2 buah

Kecamatan	2019		2020	
	Lokasi	Volume	Lokasi	Volume
Kecamatan Tambang Ulang			Pembuatan Jembatan Pertanian Desa Sungai Pinang Kecamatan Tambang Ulang (APBD-P)	4 buah
Kecamatan Bati-Bati			Pembuatan Jembatan Pertanian Desa Nusa Indah Kecamatan Bati-Bati (APBD-P)	4 buah
Kecamatan Bumi Makmur				
Pembangunan Jembatan Pertanian Desa Kurau Utara Kec. Bumi Makmur	Desa Kurau Utara Kec. Bumi Makmur	3 buah		
Kecamatan Kurau				
Pembangunan Jembatan Pertanian Desa Kurau Kec. Kurau	Desa Kurau Kec. Kurau	3 buah		

e. Jumlah tampungan air yang dibangun

Realisasi indikator kinerja jumlah tampungan air yang dibangun tahun 2020 mengalami penurunan dibandingkan dengan tahun 2019, dimana tahun 2020 terealisasi 2 buah sedangkan tahun 2019 terealisasi sebanyak 5 buah dari yang masing-masing ditargetkan, sehingga dapat dilihat bahwa realisasi kinerja jumlah tampungan air yang dibangun adalah menurun sebanyak 3 buah.

Untuk mencapai indikator ini pada tahun 2020 didukung dengan 1 program dan 1 kegiatan yaitu Program Perencanaan, Pembangunan, Peningkatan, Rehabilitasi, Operasional dan Pemeliharaan Sumber Daya Air, dengan Kegiatan Pembangunan irigasi, normalisasi sungai, rawa, pantai, jalan usaha tani, jembatan pertanian dan embung dengan pagu Rp. 7.226.055.062,- dengan realisasi sebesar Rp. 7.168.946.300,- atau 99,21%.

Tabel 3.205  
Perbandingan Pagu, Realisasi dan SDM Pada Indikator 5 Sasaran 1  
Kasi Irigasi, Sungai, Rawa dan Pantai Tahun 2019 dan Tahun 2020

Program / Kegiatan	Pagu	Realisasi	(%)	Jumlah Personil	
				PNS	PTT
1	2	3	4	5	6
Tahun 2020					
Program Perencanaan, Pembangunan, Peningkatan, Rehabilitasi, Operasional dan Pemeliharaan Sumber Daya Air				4	4
Pembangunan Irigasi, Normalisasi Sungai, Rawa, Pantai, Jalan Usaha Tani, Jembatan Pertanian dan Embung	7.226.055.062	7.168.946.300	99,21		

Program / Kegiatan	Pagu	Realisasi	(%)	Jumlah Personil	
				PNS	PTT
1	2	3	4	5	6
<b>Tahun 2019</b>				<b>4</b>	<b>4</b>
<b>Program Pengembangan, Pengelolaan dan Kerservasi Sungai, Danau dan Sumber Daya Air lainnya</b>					
Pembangunan Embung, dan Bangunan Penampung Air Lainnya	1.525.000.000	907.991.400	71,43		

Tabel 3.206  
Kegiatan Yang Dilaksanakan Pada Indikator 5 Sasaran 1  
Kasi Irigasi, Sungai, Rawa dan Pantai Tahun 2019 dan Tahun 2020

Kecamatan	2019		2020	
	Lokasi	Volume	Lokasi	Volume
<b>Kecamatan Pelaihari</b>				
Pembuatan Embung Desa Sumber Mulia Kec. Pelaihari	Desa Sumber Mulia Kec. Pelaihari	1 buah		
<b>Kecamatan Panyipatan</b>				
Pembuatan Embung Dusun Wonosari Desa Batu Mulya Kec. Panyipatan	Dusun Wonosari Desa Batu Mulya Kec. Panyipatan	1 buah	Pembuatan Embung Desa Kandungan Lama Kecamatan Panyipatan (APBD-P)	1 buah
<b>Kecamatan Bati-Bati</b>				
Pembuatan Embung Desa Banua Raya Kec. Bati-Bati	Desa Banua Raya Kec. Bati-Bati	1 buah		
Pembuatan Embung Desa Padang Kec. Bati-Bati	Desa Padang Kec. Bati-Bati	1 buah		
<b>Kecamatan Bumi Makmur</b>				
Pembuatan Embung Desa Labuan Amas Kec. Bumi Makmur	Desa Labuan Amas Kec. Bumi Makmur	1 buah		
<b>Kecamatan Jorong</b>			Pembuatan Embung Desa Jorong Kecamatan Jorong	1 buah
<b>Kecamatan Kintap</b>				
Pembuatan Embung Desa Kintap Kecil Kec. Kintap	Desa Kintap Kecil Kec. Kintap	1 buah		

## Sasaran 2 : Melaksanakan Rehabilitasi Infrastruktur Sumber Daya Air.

Pada sasaran melaksanakan peningkatan infrastruktur sumber daya air diukur melalui 3 indikator, yang realisasi dan capaian kinerja pada tahun 2020 dapat dilihat pada tabel dibawah ini :



Tabel 3.207  
Realisasi dan Capaian Kinerja Indikator Sasaran 2  
Kasi Irigasi, Rawa, Sungai dan Pantai Tahun 2020

No	Indikator Kinerja	Tahun 2020		
		Target	Realisasi	Capaian %
1	Jumlah bangunan irigasi yang direhabilitasi	13 unit	13 unit	100%
2	Panjang jaringan irigasi yang direhabilitasi	530 meter	530 meter	100%
3	Panjang bangunan pengaman sungai dan pantai yang direhabilitasi	1000 meter	1000 meter	100%

#### 1. Perbandingan Realisasi dengan Target.

##### a. Jumlah bangunan irigasi yang direhabilitasi.

Pencapaian indikator kinerja jumlah bangunan irigasi yang direhabilitasi tahun 2020 terealisasi sebanyak 13 unit dari yang ditargetkan sebanyak 13 unit, sehingga dapat dilihat bahwa capaian kinerja jumlah bangunan irigasi yang terbangun adalah 100%.

##### b. Panjang jaringan irigasi yang direhabilitasi

Pencapaian indikator kinerja panjang jaringan irigasi yang direhabilitasi tahun 2020 adalah sepanjang 530 meter dari yang ditargetkan sepanjang 530 meter, sehingga dapat dilihat bahwa capaian kinerja panjang jaringan irigasi yang terbangun adalah 100%.

##### c. Panjang bangunan pengaman sungai dan pantai yang direhabilitasi.

Pencapaian indikator kinerja panjang bangunan pengaman sungai dan pantai yang direhabilitasi tahun 2020 terealisasi sepanjang 1000 meter dari yang ditargetkan sepanjang 1000 meter, sehingga dapat dilihat bahwa capaian kinerja panjang bangunan pengaman sungai dan pantai yang direhabilitasi adalah 100%.

Sedangkan untuk realisasi kinerja dari tahun 2019 sampai dengan tahun 2020 dapat dilihat pada tabel dibawah ini:

Tabel 3.208  
Perbandingan Realisasi Kinerja Indikator 1 Sasaran 2 Kasi Irigasi, Rawa, Sungai dan Pantai

No	Indikator Kinerja	2019	2020		
		Realisasi	Target	Realisasi	Capaian %
1	Jumlah bangunan irigasi yang direhabilitasi	0	13 unit	13 unit	100%
2	Panjang jaringan irigasi yang direhabilitasi	0	530 meter	530 meter	100%
3	Panjang bangunan pengaman sungai dan pantai yang direhabilitasi	0	1000 meter	1000 meter	100%

## 2. Perbandingan Realisasi dengan Realisasi Terkait.

## a. Jumlah bangunan irigasi yang direhabilitasi.

Realisasi indikator kinerja jumlah bangunan irigasi yang direhabilitasi tahun 2020 mengalami peningkatan dibandingkan tahun 2019, dimana tahun 2020 terealisasi sebanyak 13 unit dari yang ditargetkan, sedangkan tahun 2019 tidak ada realisasi karena tidak ada kegiatan bangunan irigasi yang direhab, sehingga dapat dilihat bahwa realisasi pada kinerja jumlah bangunan irigasi yang terbangun adalah meningkat sebanyak 13 unit.

Untuk mencapai indikator ini pada tahun 2020 didukung dengan 1 program dan 1 kegiatan yaitu Program Perencanaan, Pembangunan, Peningkatan, Rehabilitasi, Operasional dan Pemeliharaan Sumber Daya Air, dengan Kegiatan rehabilitasi/pemeliharaan jaringan irigasi (DAK) dengan pagu sebesar Rp. 6.208.581.750,- yang terealisasi sebesar Rp. 6.080.791.000,- atau 97,94%

Tabel 3.209  
Perbandingan Pagu, Realisasi dan SDM Pada Indikator 1 Sasaran 2  
Kasi Irigasi, Sungai, Rawa dan Pantai Tahun 2019 dan Tahun 2020

Program / Kegiatan	Pagu	Realisasi	(%)	Jumlah SDM	
				PNS	PTT
1	2	3	4	5	6
Tahun 2020				4	4
Program Perencanaan, Pembangunan, Peningkatan, Rehabilitasi, Operasional dan Pemeliharaan Sumber Daya Air					
Rehabilitasi/ Pemeliharaan Jaringan Irigasi (DAK)	6.208.581.750	6.080.791.000	97,94		

Tabel 3.210.  
Kegiatan Yang Dilaksanakan Pada Indikator 1 Sasaran 2  
Kasi Irigasi, Sungai, Rawa dan Pantai Tahun 2019 Dan Tahun 2020

Kecamatan	2020	
	Lokasi	Volume
Kecamatan Pelaihari	Rehabilitasi Jaringan Irigasi D.I.R. Panggung Desa Panggung Kec. Pelaihari (DAK)	1 unit
Kecamatan Panyipatan	Rehabilitasi Jaringan Irigasi D.I.R. Kuringkit Desa Kuringkit Kec. Panyipatan (DAK)	1 unit
Kecamatan Takisung	Rehabilitasi Jaringan Irigasi D.I.R. Sei. Kembang Desa Gunung Makmur Kec. Takisung (DAK)	
Kecamatan Bumi Makmur	Rehabilitasi Jaringan Irigasi D.I.R. Labuan Amas Desa Labuan Amas Kec. Bumi Makmur (DAK)	2 unit

Kecamatan	2020	
	Lokasi	Volume
	Rehabilitasi Jaringan Irigasi D.I.R. Handil Gayam Desa Handil Gayam Kec. Bumi Makmur (DAK)	7 unit
Kecamatan Kurau	Rehabilitasi Jaringan Irigasi D.I.R. Bawah Layung Desa Bawah Layung Kec. Kurau (DAK)	1 unit

b. Panjang jaringan irigasi yang direhabilitasi.

Realisasi indikator kinerja panjang jaringan irigasi yang direhabilitasi tahun 2020 mengalami peningkatan dibandingkan tahun 2019, dimana tahun 2020 terealisasi sepanjang 530 meter dari yang ditargetkan, sedangkan tahun 2019 tidak ada realisasi karena tidak ada kegiatan rehabilitasi jaringan irigasi, sehingga dapat dilihat bahwa realisasi pada kinerja panjang jaringan irigasi yang terbangun adalah meningkat sepanjang 530 meter.

Untuk mencapai indikator ini pada tahun 2020 didukung dengan 1 program dan 1 kegiatan yaitu sebagai berikut Program Perencanaan, Pembangunan, Peningkatan, Rehabilitasi, Operasional dan Pemeliharaan Sumber Daya Air, dengan Kegiatan Pembangunan irigasi, normalisasi sungai, rawa, pantai, jalan usaha tani, jembatan pertanian dan embung dengan pagu Rp. 7.226.055.062,- dengan realisasi sebesar Rp. 7.168.946.300,- atau 99,21%.

Tabel 3.212  
Perbandingan Pagu, Realisasi dan SDM Pada Indikator 2 Sasaran 2  
Kasi Irigasi, Sungai, Rawa dan Pantai Tahun 2019 dan Tahun 2020

Program / Kegiatan	Pagu	Realisasi	(%)	Jumlah SDM	
				PNS	PTT
1	2	3	4	5	6
Tahun 2020				4	4
Program Perencanaan, Pembangunan, Peningkatan, Rehabilitasi, Operasional dan Pemeliharaan Sumber Daya Air					
Rehabilitasi/ Pemeliharaan Jaringan Irigasi (DAK)	6.208.581.750	6.080.791.000	97,94		

Tabel 3.213  
Kegiatan yang Dilaksanakan Pada Indikator 2 Sasaran 2  
Kasi Irigasi, Sungai, Rawa dan Pantai Tahun 2019 dan Tahun 2020

Kecamatan	2020		
	Lokasi	Volume	
Kecamatan Pelaihari	Rehabilitasi Jaringan Irigasi D.I.R. Panggung Desa Panggung Kec. Pelaihari (DAK)	250	m
Kecamatan Panyipatan	Rehabilitasi Jaringan Irigasi D.I.R. Kuringkit Desa Kuringkit Kec. Panyipatan (DAK)	280	m

c. Panjang bangunan pengaman sungai dan pantai yang direhabilitasi.

Realisasi indikator kinerja panjang bangunan pengaman sungai dan pantai yang direhabilitasi tahun 2020 mengalami peningkatan dibandingkan dengan tahun 2019, dimana tahun 2020 terealisasi sepanjang 1000 meter dari yang ditargetkan sepanjang 1000 meter, sedangkan tahun 2019 tidak ada realisasi karena tidak ada kegiatan rehabilitasi bangunan pengaman sungai dan pantai, sehingga dapat dilihat bahwa realisasi pada kinerja panjang bangunan pengaman sungai dan pantai yang direhabilitasi adalah meningkat sepanjang 1000 meter.

Untuk mencapai indikator ini pada tahun 2020 didukung dengan 1 program dan 1 kegiatan yaitu sebagai berikut :

Program Perencanaan, Pembangunan, Peningkatan, Rehabilitasi, Operasional dan Pemeliharaan Sumber Daya Air, dengan Kegiatan pembangunan irigasi, normalisasi sungai, rawa, pantai, jalan usaha tani, jembatan pertanian dan embung dengan pagu Rp. 7.226.055.062,- dengan realisasi sebesar Rp. 7.168.946.300,- atau 99,21%.

Tabel 3.214  
Perbandingan Pagu, Realisasi dan SDM Pada Indikator 3 Sasaran 2  
Kasi Irigasi, Sungai, Rawa dan Pantai Tahun 2019 dan Tahun 2020

Program / Kegiatan	Pagu	Realisasi	(%)	Jumlah SDM	
				PNS	PTT
1	2	3	4	5	6
Tahun 2020					
Program Perencanaan, Pembangunan, Peningkatan, Rehabilitasi, Operasional dan Pemeliharaan Sumber Daya Air					
Pembangunan Irigasi, Normalisasi Sungai, Rawa, Pantai, Jalan Usaha Tani, Jembatan Pertanian dan Embung	7.226.055.062	7.168.946.300	99,21		

Tabel 3.215

Kegiatan yang Dilaksanakan SDM Pada Indikator 3 Sasaran 2  
Kasi Irigasi, Sungai, Rawa dan Pantai Tahun 2019 dan Tahun 2020

Kecamatan	2019		2020	
	Lokasi	Volume	Lokasi	Volume
Kecamatan Panyipatan			Rehab Tanggul Desa Kandangan Lama Kecamatan Panyipatan	1.000 m

### Sasaran 3 : Melaksanakan Normalisasi Saluran dan Sungai.

Pada sasaran melaksanakan normalisasi saluran dan sungai diukur melalui 1 indikator, yang realisasi dan capaian kinerja pada tahun 2020 dapat dilihat pada tabel dibawah ini :

Tabel 3.216  
Realisasi dan Capaian Kinerja Indikator Sasaran 3  
Kasi Irigasi, Rawa, Sungai dan Pantai Tahun 2020

No	Indikator Kinerja	Tahun 2020		
		Target	Realisasi	Capaian %
1	Panjang sungai yang Dinormalisasi	11.150 meter	11150 meter	100%

#### 1. Perbandingan Realisasi dengan Target.

##### a. Panjang sungai yang dinormalisasi.

Pencapaian indikator kinerja panjang sungai yang dinormalisasi tahun 2020 terealisasi sepanjang 11150 meter dari yang ditargetkan sepanjang 11150 meter, sehingga dapat dilihat bahwa capaian kinerja panjang sungai yang dinormalisasi adalah 100%.

Sedangkan untuk realisasi kinerja dari tahun 2019 sampai dengan tahun 2020 dapat dilihat pada tabel dibawah ini:

Tabel 3.217  
Perbandingan Realisasi Kinerja Indikator Sasaran 3 Kasi Irigasi, Rawa, Sungai dan Pantai

No	Indikator Kinerja	2019	2020		
		Realisasi	Target	Realisasi	Capaian %
1	Panjang sungai yang dinormalisasi	1000 meter	11.150 meter	11150 meter	100%

#### 2. Perbandingan Realisasi dengan Realisasi Terkait.

##### a. Panjang sungai yang dinormalisasi

Realisasi indikator kinerja panjang sungai yang dinormalisasi tahun 2020 mengalami peningkatan dibandingkan dengan tahun 2019, dimana tahun 2020 terealisasi sepanjang 11.150 meter sedangkan tahun 2019 terealisasi sepanjang 1.000 meter dari yang masing-masing ditargetkan, sehingga dapat dilihat bahwa realisasi kinerja panjang sungai yang dinormalisasi adalah meningkat sepanjang 1150 meter.

Untuk mencapai indikator ini pada tahun 2020 didukung dengan 1 program dan 1 kegiatan yaitu sebagai berikut :

Program Perencanaan, Pembangunan, Peningkatan, Rehabilitasi, Operasional dan Pemeliharaan Sumber Daya Air, dengan kegiatan Pembangunan irigasi, normalisasi sungai, rawa, pantai, jalan usaha tani, jembatan pertanian dan embung dengan pagu Rp. 7.226.055.062,- dengan realisasi sebesar Rp. 7.168.946.300,- atau 99,21%.

Tabel 3.218  
Perbandingan Pagu, Realisasi dan SDM Pada Indikator Sasaran 2  
Kasi Irigasi, Sungai, Rawa dan Pantai Tahun 2019 dan Tahun 2020

Program / Kegiatan	Pagu	Realisasi	(%)	Jumlah SDM	
				PNS	PTT
1	2	3	4	5	6
<b>Tahun 2020</b>				4	4
<b>Program Perencanaan, Pembangunan, Peningkatan, Rehabilitasi, Operasional dan Pemeliharaan Sumber Daya Air</b>					
Pembangunan Irigasi, Normalisasi Sungai, Rawa, Pantai, Jalan Usaha Tani, Jembatan Pertanian dan Embung	7.226.055.062	7.168.946.300	99,21		
<b>Tahun 2019</b>				4	4
<b>Program Pengembangan dan Pengelolaan jaringan Irigasi, Rawa dan Jaringan Pengairan Lainnya</b>					
Pelaksanaan Normalisasi Saluran Sungai	2.036.155.000	1.771.740.000	66,67		

Tabel 3.219  
Kegiatan Yang Dilaksanakan Pada Indikator Sasaran 2  
Kasi Irigasi, Sungai, Rawa dan Pantai Tahun 2019 dan Tahun 2020

Kecamatan	2019		2020	
	Lokasi	Volume	Lokasi	Volume
Kecamatan Pelaihari			Normalisasi Sungai Samping Puskesmas Matah Kecamatan Pelaihari	100 m
			Normalisasi Sungai Kandungan Kecamatan Pelaihari	800 m
			Normalisasi Saluran Desa Panjaratan Kecamatan Pelaihari (APBD-P)	1.250 m

Kecamatan	2019		2020	
	Lokasi	Volume	Lokasi	Volume
Kecamatan Bajuin			Normalisasi Saluran Desa Sungai Bakar Kecamatan Bajuin (APBD-P)	1.250 m
Kecamatan Panyipatan			Normalisasi Sungai Desa Sukaramah Kecamatan Panyipatan	1.250 m
Kecamatan Takisung				
Normalisasi Sungai Desa Kuala Tambangan Kec. Takisung	Desa Kuala Tambangan Kec. Takisung	1.000 m	Normalisasi Muara Sungai Kaliyangan Desa Takisung Kecamatan Takisung (APBD-P)	250 m
Kecamatan Tambang Ulang			Normalisasi Saluran Desa Gunung Raja Kecamatan Tambang Ulang (APBD-P)	1.250 m
Kecamatan Batu Ampar			Normalisasi Sungai Desa Damit Hulu Kecamatan Batu Ampar (APBD-P)	1.250 m
Kecamatan Jorong			Normalisasi Sungai Desa Batalang Kecamatan Jorong (APBD-P)	1.250 m
Kecamatan Kurau			Normalisasi Saluran Desa Tambak Karya Kecamatan Kurau	1.250 m

### 3. Analisa Peningkatan dan Penurunan Kinerja.

- a. Pada indikator kinerja jumlah bangunan irigasi yang terbangun realisasinya mengalami penurunan dibandingkan dengan tahun sebelumnya, dimana hanya terealisasi sebanyak 1 unit, hal ini disebabkan oleh usulan untuk pembuatan bangunan irigasi yang masuk ke Bidang Sumber Daya Air melalui forum Musrenbang hanya sejumlah 1 unit. Dimana pembuatan bangunan irigasi berupa pintu air sebanyak 1 unit ini bertempat di Desa Tabanio Kecamatan Takisung.

**Gambar 3.28**  
**Pintu Air Desa Tabanio Kec. Takisung**



- b. Jumlah bangunan irigasi yang terbangun realisasinya mengalami peningkatan dibandingkan dengan tahun sebelumnya, yaitu sebanyak 13 unit bangunan irigasi yang direhab, hal ini disebabkan oleh disetujuinya usulan rehabilitasi bangunan irigasi dari Bidang Sumber Daya Air



Dinas PUPRP untuk Dana Alokasi Khusus (DAK) 2020. Bangunan irigasi yang direhabilitasi meliputi pekerjaan sebagai berikut:

- Rehabilitasi Jaringan Irigasi D.I.R. Labuan Amas Desa Labuan Amas Kec. Bumi Makmur (pintu air yang direhabilitasi sebanyak 3 unit).

**Gambar 3.29**  
**Jaringan Irigasi Desa Labuan Amas Kec. Bumi Makmur**



- Rehabilitasi Jaringan Irigasi D.I.R. Handil Gayam Desa Handil Gayam Kec. Bumi Makmur (pintu air yang direhabilitasi sebanyak 8 unit).

**Gambar 3.30**  
**Jaringan Irigasi Desa Handil Gayam Kec. Bumi Makmur**





- Rehabilitasi Jaringan Irigasi D.I.R. Bawah Layung Desa Bawah Layung Kec. Kurau (pintu air yang direhabilitasi sebanyak 1 unit).

**Gambar 3.31**  
**Jaringan Irigasi Desa Bawah Layung Kec. Kurau**



- Rehabilitasi Jaringan Irigasi D.I.R. Sei. Kembang Desa Gunung Makmur Kec. Takisung (pintu air yang direhabilitasi sebanyak 1 unit).

**Gambar 3.32**  
**Jaringan Irigasi Desa Gunung Makmur Kec. Takisung**



c. Panjang jaringan irigasi yang terbangun.

Pada indikator kinerja panjang jaringan irigasi yang terbangun mengalami penurunan dibandingkan dengan tahun sebelumnya, dimana hanya terealisasi sepanjang 100 meter, hal ini sesuai dengan usulan yang masuk ke Bidang SDA melalui Musrenbang maupun proposal warga. Adapun jaringan irigasi yang terbangun adalah Pembangunan Talud RT. 6 Desa Sumber Mulya Kecamatan Pelaihari sepanjang 100 meter.



**Gambar 3.33**  
**Jaringan Irigasi Desa Sumber Mulya Kec. Pelaihari**

d. Panjang jaringan irigasi yang direhabilitasi.

Pada indikator kinerja panjang jaringan irigasi yang direhabilitasi realisasinya mengalami peningkatan dibandingkan tahun sebelumnya yaitu sepanjang 530 meter. Hal ini disebabkan oleh disetujuinya usulan rehabilitasi jaringan irigasi dari Bidang Sumber Daya Air DPUPRP untuk Dana Alokasi Khusus (DAK) 2020. Dimana jaringan irigasi yang direhabilitasi yaitu:

- Rehabilitasi Jaringan Irigasi D.I.R. Panggung Desa Panggung Kec. Pelaihari (panjang 250 meter).

**Gambar 3.34**  
**Jaringan Irigasi Desa Panggung Kec. Pelaihari**



- Rehabilitasi Jaringan Irigasi D.I.R. Kuringkit Desa Kuringkit Kec. Panyipatan (panjang 280 meter meter).

**Gambar 3.35**  
**Jaringan Irigasi Desa Kuringkit Kec. Panyipatan**



- e. Panjang bangunan pengaman sungai dan pantai yang terbangun.
- Pada realisasi indikator kinerja panjang bangunan pengaman sungai dan pantai yang terbangun mengalami penurunan dibandingkan dengan sebelumnya, dimana hanya terealisasi sepanjang 530 meter, hal ini sesuai dengan usulan yang masuk ke Bidang SDA melalui Musrenbang maupun proposal warga. Bangunan pengaman sungai dan pantai yang terbangun adalah sebagai berikut:
- Pembuatan Siring Sungai Desa Kuala Tambangan Kecamatan Takisung (panjang 130 meter).

**Gambar 3.36**  
**Siring Sungai Desa Kuala Tambangan Kec. Takisung**





- Pembangunan Pintu Air dan Siring JUT Desa Tabanio Kecamatan Takisung (200 meter).

**Gambar 3.37**  
**Pintu Air dan Siring Desa Tabanio Kec. Takisung**



- Pembuatan Siring Sungai Desa Sungai Bakar Kecamatan Bajuin (panjang 30 meter).

**Gambar 3.38**  
**Siring Sungai Desa Sungai Bakar Kec. Bajuin**



- Peningkatan Siring Sungai Kel. Angsau Kec. Pelaihari (panjang 20 meter).

**Gambar 3.39**  
**Siring Sungai Kel. Angsau Kec. Pelaihari**



- Pembuatan Siring JUT RT.3 Desa Jorong Kecamatan Jorong (panjang 80 meter).

**Gambar 3.40**  
**Siring JUT Desa Angsau Kec. Jorong**



- Pembuatan Siring Saluran Air Komplek Permata Jingga RT. 07 B Kel. Karang Taruna (panjang 40 meter).

**Gambar 3.41**  
**Siring Saluran Air Komp. Permata Jingga Kel. Karang Taruna**





- Pembuatan Tanggul Sungai Desa Pulau Sari Kecamatan Tambang Ulang (panjang 30 meter).

**Gambar 3.42**  
**Tanggul Sungai Desa Pulau Sari Kec. Tambang Ulang**



- f. Panjang bangunan pengaman sungai dan pantai yang direhabilitasi.

Pada indikator kinerja panjang bangunan pengaman sungai dan pantai yang direhabilitasi mengalami peningkatan dibandingkan dengan tahun sebelumnya, dimana mampu terealisasi sepanjang 1000 meter, hal ini sesuai dengan usulan yang masuk ke Bidang SDA melalui Musrenbang maupun proposal warga. Bangunan pengaman sungai dan pantai yang direhabilitasi adalah Rehab Tanggul Desa Kandangan Lama Kecamatan Panyipatan.

**Gambar 3.43**  
**Tanggul Desa Kandangan Lama Kec. Panyipatan**



g. Jumlah bangunan akses pertanian yang terbangun.

Pada indikator kinerja jumlah bangunan akses pertanian yang terbangun mengalami peningkatan dibandingkan dengan tahun sebelumnya dimana mampu terealisasi sebanyak 16 unit akses pertanian, hal ini dikarenakan tersedianya dana APBD-P yang dapat digunakan untuk mengakomodir usulan warga yang baik melalui Musrenbang maupun proposal. Bangunan akses pertanian yang terbangun adalah :

- Pembuatan Jembatan Pertanian Desa Nusa Indah Kecamatan Bati-Bati (4 unit).

**Gambar 3.44**  
**Jembatan Pertanian Desa Nusa Indah Kec. Bati-Bati**



- Pembuatan Jembatan Pertanian Desa Sungai Pinang Kecamatan Tambang Ulang (3 unit).

**Gambar 3.45**  
**Jembatan Pertanian Desa Sungai Kec. Tambang Ulang**



- Pembuatan Jembatan Pertanian Desa Kandangan Baru Kecamatan Panyipatan (3 unit).

**Gambar 3.46**  
**Jembatan Pertanian Desa Kandangan Kec. Panyipatan**



- Pembuatan Jembatan Pertanian Desa Tungkaran Kecamatan Pelaihari (3 unit).

**Gambar 3.47**  
**Jembatan Pertanian Desa Tungkaran Kec. Pelaihari**





- Pembuatan Jembatan Pertanian Desa Pagatan Besar Kecamatan Takisung (3 unit).

**Gambar 3.48**  
**Jembatan Pertanian Desa Pagatan Besar Kec. Takisung**



- h. Panjang sungai yang dinormalisasi.

Pada indikator kinerja panjang sungai yang dinormalisasi mengalami peningkatan dibandingkan dengan tahun sebelumnya, dimana mampu terealisasi sepanjang 11.150 meter, hal ini dikarenakan tersedianya dana APBD-P yang dapat digunakan untuk mengakomodir usulan warga yang baik melalui Musrenbang maupun proposal. Pekerjaan normalisasi yang dilaksanakan adalah :

- Normalisasi Sungai Samping Puskesmas Matah Kecamatan Pelaihari (Panjang 50 meter).

**Gambar 3.49**  
**Normalisasi Sungai Samping Puskesmas Matah Kecamatan Pelaihari**



- Normalisasi Sungai Desa Sukaramah Kecamatan Panyipatan (panjang 1.250 meter).

**Gambar 3.50**  
**Normalisasi Sungai Desa Sukaramah Kecamatan Panyipatan**



- Normalisasi Sungai Kandangan Kecamatan Pelaihari (panjang 800 meter).

**Gambar 3.51**  
**Normalisasi Sungai Kandangan Desa Kandangan Kec. Pelaihari**



- Normalisasi Muara Sungai Kaliyangan Desa Takisung Kecamatan Takisung (panjang 250 meter).

**Gambar 3.52**  
**Normalisasi Muara Sungai Kaliyangan Desa Takisung Kec. Taksiung**



- Normalisasi Saluran Desa Sungai Bakar Kecamatan Bajuin (panjang 1.250 meter).

**Gambar 3.53**  
**Normalisasi Saluran Desa Sungai Bakar Kec. Bajuin**





- Normalisasi Saluran Desa Tambak Karya Kecamatan Kurau (panjang 1.250 meter).

**Gambar 3.54**  
**Normalisasi Saluran Desa Tambak Karya Kec. Kurau**



- Normalisasi Saluran Desa Gunung Raja Kecamatan Tambang Ulang (panjang 1.250 meter).

**Gambar 3.55**  
**Normalisasi Saluran Desa Gunung Raja Kec. Tambang Ulang**



- Normalisasi Sungai Desa Damit Hulu Kecamatan Batu Ampar (panjang 1.250 meter).

**Gambar 3.56**  
**Normalisasi Sungai Desa Damit Kec. Batu Ampar**



- Normalisasi Sungai Desa Sukaramah Kecamatan Panyipatan (panjang 1.250 meter).

**Gambar 3.57**  
**Normalisasi Sungai Desa Sukaramah Kec. Panyipatan**



- Normalisasi Saluran Desa Panjaratan Kecamatan Pelaihari (panjang 1.250 meter).

**Gambar 3.58**  
**Normalisasi Sungai Desa Panjaratan Kec. Pelaihari**



- Normalisasi Sungai Desa Batalang Kecamatan Jorong (panjang 1.250 meter).

**Gambar 3.59**  
**Normalisasi Sungai Desa Batalang Kec. Jorong**



i. Jumlah tampungan air yang dibangun.

Pada indikator kinerja jumlah tampungan air yang dibangun mengalami penurunan dibandingkan dengan tahun sebelumnya, dimana hanya terealisasi 2 buah tampungan air, hal ini sesuai dengan usulan yang masuk ke Bidang SDA melalui Musrenbang maupun proposal warga. Tampungan air yang dibangun adalah sebagai berikut :

- Pembuatan Embung Desa Jorong Kecamatan Jorong (1 unit).

**Gambar 3.60**  
**Pembuatan Embung Desa Jorong Kec. Jorong**



- Pembuatan Embung Desa Kandangan Lama Kecamatan Panyipatan (1 unit).

**Gambar3.61**  
**Pembuatan Embung Desa Kandangan Lama Kec. Panyipatan**





❖ **Kepala Seksi Operasi dan Pemeliharaan Pengairan****Sasaran 1 : Melaksanakan Pemeliharaan Irigasi dan Rawa Sumber Daya Air.**

Pada sasaran melaksanakan pemeliharaan irigasi dan rawa sumber daya air diukur dengan 3 indikator, realisasi dan capaian tahun 2020 dapat dilihat pada tabel di bawah ini :

Tabel 3.220  
Realisasi dan Capaian Kinerja Indikator Sasaran 1  
Kasi Operasi & Pemeliharaan Pengairan Tahun 2020

No	Indikator Kinerja	Tahun 2020		
		Target	Realisasi	Capaian %
1	Jumlah bangunan irigasi dan rawa	5 buah	5	100%
2	Jumlah rehabilitasi jaringan irigasi dan rawa	50 meter	50	100%
3	Jumlah pemeliharaan aset irigasi dan rawa	20 buah	20	100%

## 1. Perbandingan Realisasi dengan Target

## a. Jumlah rehabilitasi bangunan irigasi dan rawa.

Pencapaian indikator kinerja jumlah rehabilitasi bangunan irigasi dan rawa tahun 2020 terealisasi sebanyak 5 buah bangunan dari yang ditargetkan sebanyak 5 buah bangunan, sehingga dapat dilihat bahwa capaian kinerja jumlah rehabilitasi bangunan irigasi dan rawa adalah 100%.

## b. Jumlah rehabilitasi jaringan irigasi dan rawa.

Pencapaian indikator kinerja jumlah rehabilitasi jaringan irigasi dan rawa tahun 2020 terealisasi sepanjang 50 meter dari yang ditargetkan sepanjang 50 meter, sehingga dapat dilihat bahwa capaian kinerja jumlah rehabilitasi jaringan irigasi dan rawa adalah 100%.

## c. Jumlah pemeliharaan aset irigasi dan rawa.

Pencapaian indikator kinerja jumlah pemeliharaan aset irigasi dan rawa tahun 2020 terealisasi sebanyak 20 buah dari yang ditargetkan sebanyak 20 buah, sehingga dapat dilihat bahwa capaian kinerja jumlah pemeliharaan aset irigasi dan rawa adalah 100%.



Sedangkan untuk realisasi kinerja dari tahun 2019 sampai dengan tahun 2020 dapat dilihat pada tabel dibawah ini :

Tabel 3.221  
Perbandingan Realisasi Kinerja Indikator Sasaran 1 Kasi Operasi & Pemeliharaan Pengairan

No	Indikator Kinerja	2019	2020		
		Realisasi	Target	Realisasi	Capaian %
1	Jumlah bangunan iriasi dan rawa	9 buah	5 buah	5 buah	100%
2	Jumlah rehabilitasi jaringan irigas dan rawa	14435,5 meter	50 meter	50 meter	100%
3	Jumlah pemeliharaan aset irigasi dan rawa		20 buah	20 buah	100%

## 2. Perbandingan Realisasi dengan Realisasi Terkait

### a. Jumlah bangunan irigasi dan rawa.

Realisasi indikator kinerja jumlah rehabilitasi bangunan irigasi dan rawa tahun 2020 mengalami penurunan dibandingkan dengan tahun 2019, dimana tahun 2020 terealisasi sebanyak 5 buah bangunan, sedangkan tahun 2019 mampu terealisasi sebanyak 9 buah bangunan dari yang masing-masing ditargetkan, sehingga dapat dilihat bahwa realisasi kinerja jumlah rehabilitasi bangunan irigasi dan rawa adalah menurun sebanyak 4 buah bangunan.

Untuk mencapai indikator ini pada tahun 2020 didukung dengan 1 program dan 1 kegiatan yaitu sebagai berikut :

Program Perencanaan, Pembangunan, Peningkatan, Rehabilitasi, Operasional dan Pemeliharaan Sumber Daya Air, dengan kegiatan :

1. Kegiatan Peningkatan, Rehabilitasi, Operasi dan Pemeliharaan Irigasi, Normalisasi Sungai, Rawa, Pantai, Jalan Usaha Tani, Jembatan Pertanian dan Embung dengan pagu sebesar Rp. 4.904.022.500,- yang terealisasi sebesar Rp. 4.697.855.475,- atau 95,80%

Tabel 3.222  
Perbandingan Pagu, Realisasi dan SDM Pada Indikator 1 Sasaran 1  
Kasi Operasi & Pemeliharaan Pengairan Tahun 2019 Dan Tahun 2020

Program / Kegiatan	Pagu	Realisasi	(%)	Jumlah SDM	
				PNS	PTT
1	2	3	4	5	6
Tahun 2020				5	23
Program Perencanaan, Pembangunan, Peningkatan, Rehabilitasi, Operasional dan Pemeliharaan Sumber Daya Air					
Peningkatan, Rehabilitasi, Operasi dan Pemeliharaan Irigasi, Normalisasi Sungai,	4.904.022.500	4.697.855.475	95,80		

Rawa, Pantai, Jalan Usaha Tani, Jembatan Pertanian dan Embung					
<b>Tahun 2019</b>				<b>5</b>	<b>24</b>
<b>Program Pengembangan dan Pengelolaan jaringan Irigasi, Rawa dan Jaringan Pengairan Lainnya</b>					
Optimalisasi Fungsi Jaringan Irigasi yang Telah Dibangun	<b>3.643.087.000</b>	2.228.692.800	58,82		
Rehabilitasi/Pemeliharaan Jaringan Irigasi (DAK)	<b>5.951.760.000</b>	5.260.076.800	100,00		

Tabel 3.223  
Kegiatan Yang Dilaksanakan Pada Indikator 1 Sasaran 1  
Kasi Operasi & Pemeliharaan Pengairan Tahun 2019 Dan Tahun 2020

Kecamatan	2019		2020	
	Lokasi	Volume	Lokasi	Volume
Kecamatan Pelaihari	D.I. Panggung Baru 1 - Desa Panggung Baru (Bendung)	3 buah	D.I. Sumber Mulya - Desa Sumber Mulya (Bendungan)	1 buah
	D.I. Sei Riam - Desa Sungai Riam (Pintu Air)	3 buah		
Kecamatan Bajuin	D.I. Kuyit - Desa Kuyit (Pintu Air)	1 buah	D.I. Lok Limau - Desa Ketapang (Bendung)	1 buah
			Desa Bajuin (Intake PDAM)	1 unit
			Desa Bumi Asih (Embung)	1 buah
Kecamatan Panyipatan			D.I.R. Martadah - Desa Martadah (Pintu Air)	1 buah
Kecamatan Bati-Bati	D.I.R. Kait-Kait Lama - Desa Kait-Kait (Bendungan)	1 buah		
Kecamatan Jorong	Desa Asam Jaya (Embung)	1 buah		

b. Jumlah rehabilitasi jaringan irigasi dan rawa.

Realisasi indikator kinerja jumlah rehabilitasi jaringan irigasi dan rawa tahun 2020 mengalami penurunan dibandingkan dengan tahun 2019, dimana tahun 2020 hanya terealisasi sepanjang 50 meter, sedangkan tahun 2019 mampu terelaisasi sepanjang 14.435,5 meter dari yang masing-masing ditargetkan, sehingga dapat dilihat bahwa realisasi kinerja jumlah rehabilitasi jaringan irigasi dan rawa sangat jauh menurun sepanjang 14.385,5 meter.

Untuk mencapai indikator ini pada tahun 2020 didukung dengan 1 program dan 1 kegiatan yaitu sebagai berikut :

Program Perencanaan, Pembangunan, Peningkatan, Rehabilitasi, Operasional dan Pemeliharaan Sumber Daya Air, dengan kegiatan :

1. Kegiatan Peningkatan, Rehabilitasi, Operasi dan Pemeliharaan Irigasi, Normalisasi Sungai, Rawa, Pantai, Jalan Usaha Tani, Jembatan Pertanian dan Embung dengan pagu sebesar Rp. 4.904.022.500,- yang terealisasi sebesar Rp. 4.697.855.475,- atau 95,80%

Tabel 3.224  
Perbandingan Pagu, Realisasi dan SDM Pada Indikator 2 Sasaran 1  
Kasi Kasi Operasi & Pemeliharaan Pengairan Tahun 2019 Dan Tahun 2020

Program / Kegiatan	Pagu	Realisasi	(%)	Jumlah SDM	
				PNS	PTT
1	2	3	4	5	6
<b>Tahun 2020</b>				<b>5</b>	<b>23</b>
<b>Program Perencanaan, Pembangunan, Peningkatan, Rehabilitasi, Operasional dan Pemeliharaan Sumber Daya Air</b>					
Peningkatan, Rehabilitasi, Operasi dan Pemeliharaan Irigasi, Normalisasi Sungai, Rawa, Pantai, Jalan Usaha Tani, Jembatan Pertanian dan Embung	<b>4.904.022.500</b>	4.697.855.475	95,80		
<b>Tahun 2019</b>				<b>5</b>	<b>24</b>
<b>Program Pengembangan dan Pengelolaan jaringan Irigasi, Rawa dan Jaringan Pengairan Lainnya</b>					
Optimalisasi Fungsi Jaringan Irigasi yang Telah Dibangun	<b>3.643.087.000</b>	2.228.692.800	58,82		
Pemberdayaan Petani Pemakai Air	<b>193.734.000</b>	66.599.000	-		
Rehabilitasi/Pemeliharaan Jaringan Irigasi (DAK)	<b>5.951.760.000</b>	5.260.076.800	100,00		

Tabel 3.225  
Kegiatan Yang Dilaksanakan Pada Indikator 2 Sasaran 1  
Kasi Operasi & Pemeliharaan Pengairan Tahun 2019 Dan Tahun 2020

Kecamatan	2019		2020	
	Lokasi	Volume	Lokasi	Volume
Kecamatan Pelaihari			Sungai Bakau Kel. Karang Taruna (Swakelola/Saluran Drainase Makro)	1.700 meter
			Sungai Kandungan Kel. Angsau - Kel. Pelaihari (Swakelola/Saluran Drainase Makro)	3.500 meter
			Sungai Mina Tirta Kel. Angsau (Saluran Drainase Makro)	2.642 meter
Kecamatan Bajuin			D.I. Kunit - Desa Bajuin (Siring Bendung)	25 Meter
			D.I. Kunit - Desa Kunit (Swakelola/Saluran)	60 meter
			D.I. Lok Limau - Desa Bajuin (Jaringan Irigasi)	25 Meter
Kecamatan Bati-Bati	D.I.R. Bati-Bati Tanggul - Desa Nusa Indah (Saluran)	8.000 meter		
	D.I.R. Banua Raya - Desa Banua Raya (Saluran/Tanggul)	1.250 meter		

Kecamatan Bumi makmur	Desa Pantai Harapan (Saluran/Tanggul)	1.250 meter	D.I.R Handil Birayang Bawah - Desa Birayang Bawah (Swakelola/Saluran)	4.500 meter
			D.I.R Handil Maluka - Desa Handil Maluka (Swakelola/Saluran)	5.000 meter
			D.I.R Labuan Amas - Desa Labuan Amas (Swakelola/Saluran)	3.470 meter
			D.I.R Handil Gayam - Desa Handil Gayam (Swakelola/Saluran)	6.000 meter
			D.I.R Handil Birayang Atas - Desa Handil Birayang Atas (Swakelola/Saluran)	5.000 meter
Kecamatan Jorong	Desa Muara Asam-Asam (Pengaman Pantai)	20 meter		

c. Jumlah pemeliharaan asset irigasi dan rawa

Realisasi indikator kinerja jumlah pemeliharaan asset irigasi dan rawa tahun 2020 mengalami peningkatan dibandingkan dengan tahun 2019, dimana tahun 2020 mampu terealisasi sebanyak 20 buah dari yang ditargetkan, sedangkan tahun 2019 tidak ada realisasi karena tidak kegiatan pemeliharaan yang dilakukan, sehingga dapat dilihat bahwa realisasi pada indikator jumlah pemeliharaan aset irigasi dan rawa adalah meningkat sebanyak 20 buah.

Untuk mencapai indikator ini pada tahun 2020 didukung dengan 1 program dan 1 kegiatan yaitu sebagai berikut :

Program Perencanaan, Pembangunan, Peningkatan, Rehabilitasi, Operasional dan Pemeliharaan Sumber Daya Air, dengan kegiatan :

1. Kegiatan pemberdayaan petani pemakai air dengan pagu Rp. 3.879.500,- dengan realisasi sebesar Rp. 950.000,- atau 24,29%.
2. Kegiatan Peningkatan, Rehabilitasi, Operasi dan Pemeliharaan Irigasi, Normalisasi Sungai, Rawa, Pantai, Jalan Usaha Tani, Jembatan Pertanian dan Embung dengan pagu sebesar Rp. 4.904.022.500,- yang terealisasi sebesar Rp. 4.697.855.475,- atau 95,80%.

Tabel 3.226  
Perbandingan Pagu, Realisasi dan SDM Pada Indikator 3 Sasaran 1  
Kasi Operasi & Pemeliharaan Pengairan Tahun 2019 Dan Tahun 2020

Program / Kegiatan	Pagu	Realisasi	(%)	Jumlah Personil	
				PNS	PTT
1	2	3	4	5	6
<b>Tahun 2020</b>				5	23
<b>Program Perencanaan, Pembangunan, Peningkatan, Rehabilitasi, Operasional dan Pemeliharaan Sumber Daya Air</b>					
Peningkatan, Rehabilitasi, Operasi dan Pemeliharaan Irigasi, Normalisasi Sungai, Rawa, Pantai, Jalan Usaha Tani, Jembatan Pertanian dan Embung	<b>4.904.022.500</b>	4.697.855.475	95,80		
Pemberdayaan Petani Pemakai Air (P3A)	<b>3.879.500</b>	950.000	24,49		
<b>Tahun 2019</b>				5	24
<b>Program Pengembangan dan Pengelolaan jaringan Irigasi, Rawa dan Jaringan Pengairan Lainnya</b>					
Optimalisasi Fungsi Jaringan Irigasi yang Telah Dibangun	<b>3.643.087.000</b>	2.228.692.800	58,82		
Pemberdayaan Petani Pemakai Air	<b>193.734.000</b>	66.599.000	-		
Rehabilitasi/Pemeliharaan Jaringan Irigasi (DAK)	<b>5.951.760.000</b>	5.260.076.800	100,00		

Tabel 3.227  
Kegiatan Yang Dilaksanakan SDM Pada Indikator 3 Sasaran 1  
Kasi Operasi & Pemeliharaan Pengairan Tahun 2019 Dan Tahun 2020

Kecamatan	2019		2020	
	Lokasi	Volume	Lokasi	Volume
Kecamatan Pelaihari			D.I. Kunyit - Desa Bajuin (Swakelola/Bendung)	1 buah
			D.I. Panggung - Desa Ambungan (Swakelola/Papan Informasi)	1 buah
			D.I. Panggung - Desa Panggung (Pintu Air)	1 buah
			D.I. Panggung Baru 1 - Desa Panggung Baru (Swakelola/Papan Informasi)	1 buah
			D.I. Sei Riam - Desa Sungai Riam (Swakelola/Papan Informasi)	1 buah
			D.I. Sumber Mulya - Desa Sumber Mulya (Pintu Air)	1 buah
			D.I. Sumber Mulya - Desa Sumber Mulya (Swakelola/Papan Informasi)	1 buah
			D.I. Telaga - Desa Telaga (Jembatan Pertanian)	3 buah
			D.I. Telaga - Desa Telaga (Swakelola/Jembatan)	5 buah

			D.I. Telaga 1 - Desa Telaga (Swakelola/Papan Informasi)	1 buah
			D.I.R. Atu-Atu - Desa Atu-Atu (Swakelola/Jembatan)	1 buah
			D.I.R. Awang Makmur - Kel. Pelaihari (Swakelola/Jembatan)	1 buah
			D.I.R. Panjaratan - Desa Panjaratan (Pintu Air)	5 buah
Kecamatan Bajuin			D.I. Kunyit - Desa Bajuin (Swakelola/Papan Informasi)	1 buah
			D.I. Kunyit - Desa Kunyit (Pintu Air)	1 buah
			D.I. Mandila - Desa Galam (Swakelola/Papan Informasi)	1 buah
Kecamatan Panyipatan			D.I. Sukaramah - Desa Sukaramah (Swakelola/Papan Informasi)	1 buah
	D.I.R. Batu Tungku - Desa Batu Tungku (Jembatan)	1 buah		
Kecamatan Takisung			D.I. Banua lawas - Desa Banua Lawas (Swakelola/Papan Informasi)	1 buah
Kecamatan Bati-Bati	D.I.R. Kait-Kait Baru - Desa Kait-Kait Baru (Jembatan)	2 buah	D.I. Kait Kait Baru - Desa Kait-Kait Baru (Swakelola/Papan Informasi)	1 buah
Kecamatan Bumi makmur			D.I.R. Handil Birayang Bawah - Birayang Bawah (Jembatan Pertanian)	3 buah
Kecamatan Kintap	D.I.R. Kintap Kecil - Desa Kintap Kecil (Jembatan)	4 buah		
Kecamatan Kurau			D.I.R. Padang Luas - Desa Padang Luas (Jembatan Pertanian )	3 Buah
			D.I.R Padang Luas - Desa Padang Luas (Swakelola/Jembatan)	1 buah
			D.I.R. Bawah Layung - Desa Bawah Layung (Jembatan Pertanian)	3 Buah

### 3. Analisa Peningkatan dan Penurunan Kinerja.

#### a. Jumlah rehabilitasi bangunan irigasi dan rawa.

Pada indikator kinerja jumlah rehabilitasi bangunan irigasi dan rawa realisasinya mengalami penurunan dibandingkan dengan tahun sebelumnya, dimana hanya terealisasi sebanyak 5 unit, hal ini dikarenakan anggaran yang tersedia tidak cukup untuk melaksanakan peningkatan kinerja jaringan irigasi. Dimana rehabilitasi bangunan irigasi dan rawa

sebanyak 5 unit bertempat D.I. Sumber Mulya, Desa Ketapang, Intake PDAM, D.I.R Martadah, Desa Bumi Asih.

**Gambar 3.62**



**Bendung D.I Ketapang**



**Pintu D.I.R. Martadah**

b. Jumlah rehabilitasi jaringan irigasi dan rawa.

Pada indikator kinerja jumlah rehabilitasi jaringan irigasi dan rawa realisasinya mengalami penurunan dibandingkan dengan tahun sebelumnya, dimana terealisasi sebanyak 50 meter panjang jaringan irigasi yang direhab, hal ini dikarenakan anggaran yang tersedia tidak cukup untuk melaksanakan peningkatan kinerja jaringan irigasi. Jaringan irigasi yang



direhabilitasi sepanjang 50 meter yaitu irigasi lok limau dan siring 271 ending kunyit.

**Gambar 3.63**



**Pintu Air D.I. Lok Limau**



**Siring Bendung D.I. Kunyit**

c. Jumlah pemeliharaan aset irigasi dan rawa.

Pada indikator kinerja pemeliharaan aset irigasi dan rawa mengalami peningkatan dibandingkan dengan tahun sebelumnya, dimana terealisasi sepanjang 20 buah, hal ini dikarenakan pembangunan dan peningkatan jaringan irigasi yang masif tahun sebelumnya memerlukan kegiatan pemeliharaan walau belum maksimal. Adapun 20 buah aset irigasi yang terpelihara adalah pintu-pintu di irigasi kunyit (1 buah), panggung (1 buah), sumber mulya (1 buah), panjaratan (5 buah), Jembatan Lok Serapang (1



buah), Jembatan Telaga (4 buah), Jembatan Atu-Atu (1 buah), Pemeliharaan Sarana Pendukung Bendung Kunyit (1 buah), Jembatan Padang Luas (1 buah), Saluran Sungai Bakau, Saluran Sungai Kandangan, Saluran Handil Gayam, Saluran Labuan Amas, Saluran Mina Tirta.

**Gambar 3.64**



**Pintu Air D.I Panjaratan**



**Pintu Air D.I Kunyit**



**Pintu Air D.I Panjaratan**

### Sasaran 3 : Melaksanakan Inventaris, Laporan Kinerja dan Fungsi Irigasi dan AKNOP Sumber Daya Air

Pada sasaran melaksanakan inventaris, laporan kinerja dan fungsi irigasi dan AKNOP sumber daya air diukur dengan 1 indikator, yang realisasi dan capaian tahun 2020 dapat dilihat pada tabel di bawah ini :

Tabel 3.228  
Realisasi dan Capaian Kinerja Indikator Sasaran 2 Kasi Operasi & Pemeliharaan Pengairan  
Tahun 2020

No	Indikator Kinerja	Tahun 2020		
		Target	Realisasi	Capaian %
1	Jumlah konsultan rehabilitasi, operasi dan pemeliharaan irigasi	12 dok	12 dok	100%

#### 1. Perbandingan Realisasi dengan Target.

Pencapaian indikator kinerja jumlah konsultan rehabilitasi, operasi dan pemeliharaan sungai tahun 2020 terealisasi sebanyak 12 dokumen dari yang ditargetkan sebanyak 12 dokumen, sehingga dapat dilihat bahwa capaian kinerja jumlah konsultan rehabilitasi, operasi dan pemeliharaan irigas adalah 100%.

Sedangkan untuk realisasi kinerja dari tahun 2019 sampai dengan tahun 2020 dapat dilihat pada tabel dibawah ini :

Tabel 3.229  
Perbandingan Realisasi Kinerja Indikator Sasaran 3 Kasi Operasi & Pemeliharaan Pengairan

No	Indikator Kinerja	2019	2020		
		Realisasi	Target	Realisasi	Capaian %
1	Jumlah konsultan rehabilitasi, operasi dan pemeliharaan irigasi	0	12 dokumen	12 dokumen	100%

#### 2. Perbandingan Realisasi dengan Realisasi Terkait.

Realisasi indikator kinerja jumlah konsultan rehabilitasi, operasi dan pemeliharaan sungai tahun 2020 mengalami peningkatan dibandingkan dengan tahun 2019, dimana tahun 2020 mampu terealisasi sebanyak 12 dokumen dari yang ditargetkan, sedangkan tahun 2019 tidak ada realisasi karena tidak ada kegiatan, sehingga dapat dilihat bahwa realisasi pada indikator jumlah konsultan rehabilitasi, operasi dan pemeliharaan irigas meningkat sebanyak 12 dokumen.

Untuk mencapai indikator ini pada tahun 2020 didukung dengan 1 program dan 1 kegiatan yaitu sebagai berikut :

Program Perencanaan, Pembangunan, Peningkatan, Rehabilitasi, Operasional dan Pemeliharaan Sumber Daya Air, dengan kegiatan :

1. Kegiatan Peningkatan, Rehabilitasi, Operasi dan Pemeliharaan Irigasi, Normalisasi Sungai, Rawa, Pantai, Jalan Usaha Tani, Jembatan Pertanian dan Embung dengan pagu sebesar Rp. 4.904.022.500,- yang terealisasi sebesar Rp. 4.697.855.475,- atau 95,80%

Tabel 3.230  
Perbandingan Pagu, Realisasi dan SDM Pada Indikator Sasaran 3  
Kasi Operasi & Pemeliharaan Pengairan Tahun 2019 Dan Tahun 2020

Program / Kegiatan	Pagu	Realisasi	(%)	Jumlah SDM	
				PNS	PTT
1	2	3	4	5	6
<b>Tahun 2020</b>				<b>5</b>	<b>23</b>
<b>Program Perencanaan, Pembangunan, Peningkatan, Rehabilitasi, Operasional dan Pemeliharaan Sumber Daya Air</b>					
Peningkatan, Rehabilitasi, Operasi dan Pemeliharaan Irigasi, Normalisasi Sungai, Rawa, Pantai, Jalan Usaha Tani, Jembatan Pertanian dan Embung	<b>4.904.022.500</b>	4.697.855.475	95,80		
<b>Tahun 2019</b>				<b>5</b>	<b>24</b>
<b>Program Pengembangan dan Pengelolaan jaringan Irigasi, Rawa dan Jaringan Pengairan Lainnya</b>					
Optimalisasi Fungsi Jaringan Irigasi yang Telah Dibangun	<b>3.643.087.000</b>	2.228.692.800	58,82		
Pemberdayaan Petani Pemakai Air	<b>193.734.000</b>	66.599.000	-		
Rehabilitasi/Pemeliharaan Jaringan Irigasi (DAK)	<b>5.951.760.000</b>	5.260.076.800	100,00		

Tabel 3.231  
Kegiatan Yang Dilaksanakan Indikator Sasaran 3  
Kasi Operasi & Pemeliharaan Pengairan Tahun 2019 Dan Tahun 2020

Kecamatan	2019		2020	
	Lokasi	Volume	Lokasi	Volume
Semua Kecamatan			Kabupaten Tanah Laut (ePAKSI)	1 Dokumen
Kecamatan Pelaihari			Kecamatan Pelaihari (AKNOP)	3 Dokumen
Kecamatan Bajuin			Kecamatan Bajuin (AKNOP)	1 Dokumen
Kecamatan Bumi Makmur			Kecamatan Bumi Makmur (AKNOP)	3 Dokumen
Kecamatan Kurau			Kecamatan Kurau (AKNOP)	3 Dokumen
Kecamatan Bati-Bati			Kecamatan Bati-Bati (AKNOP)	1 Dokumen

### 3. Analisa Peningkatan dan Penurunan Kinerja.

Pada indikator kinerja konsultan rehabilitasi, operasi dan pemeliharaan irigasi realisasinya mengalami peningkatan dibandingkan tahun sebelumnya yaitu 12 dokumen. Hal ini dikarenakan kegiatan pemeliharaan dan rehabilitasi diperlukan perencanaan dan pengawasan yang menunjang pelaksanaannya yaitu AKNOP dan inventarisasi melalui aplikasi e-paksi di wilayah Kurau, Bumi Makmur, Bati-Bati, Pelaihari dan Bajuin.


Gambar 3.65



AKNOP Bumi Makmur dan AKNOP Kurau



AKNOP Pelaihari dan AKNOP Bajuin



AKNOP Bati-Bati

#### 4. Program/Kegiatan Penunjang Kinerja.

Dalam pencapaian indikator kinerja kepala Bidang Sumber Daya Air didukung dengan 1 program dan 5 kegiatan dengan pagu sebesar Rp. 30.108.207.981,- dan terealisasi sebesar Rp. 23.973.176.038,- atau 79,62%.

Adapun Realisasi program dan kegiatan tahun 2020 yang menunjang kinerja kepala bidang SDA dapat dilihat pada tabel dibawah ini :

Tabel 3.232  
Program dan Kegiatan Penunjang Kinerja Tahun 2020 Bidang SDA

No	Program / Kegiatan	Pagu	Realisasi	Prosentase (%)
1	2	3	4	5
	<b>Program Perencanaan, Pembangunan, Peningkatan, Rehabilitasi, Operasional dan Pemeliharaan Sumber Daya Air</b>	<b>30.108.207.981</b>	<b>23.973.176.038</b>	<b>79,62</b>
	<b>Kepala Seksi Perencanaan Sumber Daya Air</b>			
1	Perencanaan Sumber Daya Air	11.765.669.169	6.024.633.263	51,21
	<b>Kepala Seksi Operasi dan Pemeliharaan Pengairan</b>			
1	Pemberdayaan Petani Pemakai Air (P3A)	3.879.500	950.000	24,49
2	Peningkatan, Rehabilitasi, Operasi dan Pemeliharaan Irigasi, Normalisasi Sungai, Rawa, Pantai, Jalan Usaha Tani, Jembatan Pertanian dan Embung	4.904.022.500	4.697.855.475	95,80
	<b>Kepala Seksi Irigasi, Sungai, Rawa dan Pantai</b>			
1	Pembangunan Irigasi, Normalisasi Sungai, Rawa, Pantai, Jalan Usaha Tani, Jembatan Pertanian dan Embung	7.226.055.062	7.168.946.300	99,21
2	Rehabilitasi/ Pemeliharaan Jaringan Irigasi (DAK)	6.208.581.750	6.080.791.000	97,94

Dari tabel diatas dapatlah dijelaskan bahwa secara keseluruhan dari anggaran yang disediakan mampu terserap sebesar 79,62%, kecuali pada kegiatan Pemberdayaan Petani Pemakai Air (P3A) itu hanya terserap 24,49% hal ini dikarenakan anggaran pada kegiatan tersebut termasuk kedalam pengurangan anggaran/refocusing. Kemudian pada kegiatan Perencanaan Sumber Daya Air disana ada anggaran pengadaan tanah untuk Embung Sungai Bakar, dari yang disediakan untuk pengadaan tanah tersebut hanya terserap Rp. 2.000.000.000,- sesuai dengan



penilaian appraisal dimana wargalah yang menentukan harga tanahnya. Harga yang ditawarkan oleh mereka lebih rendah dari perkiraan harga yang dianggarkan.

### ❖ BIDANG CIPTA KARYA DAN JASA KONSTRUKSI

Sasaran, realisasi dan capaian indikator kinerja Eselon 3 dan 4 pada Bidang Cipta Karya dan Jasa Konstruksi tahun 2020 dapat dilihat pada tabel dibawah ini :

Tabel 3.233  
Realisasi dan Capaian Indikator Pada Bidang CKJK Tahun 2020

No	Sasaran Strategis	Indikator Kinerja	Target	Realisasi	Capaian %
	<b>KEPALA BIDANG CKJK</b>				
1	Meningkatnya rumah tangga yang mendapatkan akses air bersih	Persentase rumah tangga yang mendapatkan akses air bersih	1.77%	1,59%	89,83%
2	Meningkatnya rumah tangga yang mendapatkan akses sanitasi	Persentase rumah tangga yang mendapatkan Akses Sanitasi	0.20%	0,18%	100%
3	Menurutnya wilayah yang terdampak genangan air	Persentase wilayah dengan Drainase dalam kondisi baik	5.3%	4,77%	90%
4	Meningkatnya kualitas SDM Jasa Konstruksi	Persentase tenaga jasa Konstruksi yang memiliki sertifikat	17.38%	15,64%	89,99%
5	Meningkatnya pemenuhan fasilitas bangunan gedung dan fasilitas lainnya	Persentase bangunan gedung dan fasilitas lainnya yang diselesaikan	21.25%	19,13%	90,02%
	<b>Kepala Seksi Tata Bangunan</b>				
1	Melakukan kajian dan analisa komprehensif bidang sumber daya air	Jumlah gedung/bangunan/ fasilitas lainnya yang dibangun	40 konstruksi	40 konstruksi	100%
2	Melakukan studi identifikasi desain dan survey investigasi infrastruktur sumber daya air	Jumlah gedung/bangunan/ fasilitas lainnya yang terpelihara	5 konstruksi	5 konstruksi	100%
3	Melaksanakan proses perencanaan dan perancangan infrastruktur sumber daya air	Jumlah dokumen standar satuan harga konstruksi kabupaten	1 dokumen	1 dokumen	100%
	<b>Kepala Seksi Air Berih dan Sanitasi</b>				
1	Melakukan penyediaan prasarana dan sarana air limbah	Jumlah panjang drainase/gorong-gorong yang terbangun	7.701 meter	7.701 meter	100%
		Jumlah rumah tangga yang mendapatkan akses sanitasi	175 rumah	175 rumah	100%
2	Melakukan penyediaan prasarana dan sarana air bersih		1220 SR	1220 SR	100%

3	Melakukan fasilitas program pamsimas	Jumlah rumah tangga yang mendapatkan sambungan rumah (sr)			
4	Melakukan fasilitasi program KOTAKU	Jumlah fasilitasi pendampingan kotak	1 kali	1 kali	1 kali
<b>Kepala Seksi Bina Jasa Konstruksi</b>					
1	Melakukan Pembinaan Badan Usaha Jasa Konstruksi	Jumlah tenaga kerja konstruksi yang mendapatkan sertifikat	0	0	0
		Jumlah sdm yang mengikuti sosialisasi / bimtek terkait per-uu jasa konstruksi	200 orang	20 orang	10%

### ❖ Kepala Bidang Cipta Karya dan Jasa Konstruksi

#### Sasaran 1 : Meningkatnya Rumah Tangga Yang Mendapatkan Akses Air Bersih.

Pada sasaran meningkatnya rumah tangga yang mendapatkan akses air bersih diukur melalui 1 indikator, yang realisasi dan capaian indikator tahun 2020 dapat dilihat pada tabel dibawah ini :

Tabel 3.234  
Realisasi dan Capaian Kinerja Indikator Sasaran 1 Kabid CKJK Tahun 2020

No	Indikator Kinerja	Tahun 2020		
		Target	Realisasi	Capaian %
1	Persentase rumah tangga yang mendapatkan akses air bersih	1.77%	1,59%	89,83%

#### 1. Perbandingan Realisasi dengan Target.

##### a. Persentase rumah tangga yang mendapatkan akses air bersih

Pencapaian indikator kinerja persentase rumah tangga yang mendapatkan akses air bersih pada tahun 2020 mampu terealisasi sebesar 1,59% dari yang ditargetkan sebesar 1,77%, sehingga dapat dilihat bahwa capaian kinerja persentase rumah tangga yang mendapatkan akses air bersih adalah sebesar 89,83%.

Sedangkan untuk realisasi kinerja dari tahun 2019 sampai dengan tahun 2020 dapat dilihat pada tabel dibawah ini :

Tabel 3.108  
Perbandingan Realisasi Kinerja Indikator Sasaran 1 Kabid CKJK

No	Indikator Kinerja	2019	Tahun 2020		
		Realisasi	Target	Realisasi	Capaian %
1	Persentase rumah tangga yang mendapatkan akses air bersih	1,96%	1,77%	1,59%	89,83%

## 2. Perbandingan Realisasi dengan Realisasi Terkait.

Realisasi indikator kinerja persentase rumah tangga yang mendapatkan akses air bersih tahun 2020 mengalami penurunan dibandingkan tahun 2019, dimana tahun 2020 hanya terealisasi sebesar 1,59% sedangkan tahun 2019 terealisasi sebesar 1,96% dari yang masing-masing ditargetkan, sehingga dapat dilihat bahwa realisasi kinerja persentase rumah tangga yang mendapatkan akses air bersih adalah menurun yaitu sebesar 0,37%.

Untuk mencapai indikator ini pada tahun 2020 didukung dengan 1 program dan 3 kegiatan yaitu sebagai berikut :

Program Keciaptakaryaan dan Pengaturan Jasa Konstruksi, dengan kegiatan :

1. Kegiatan penyediaan prasarana dan sarana air minum dengan pagu sebesar Rp.9.837.500.000,- dengan realisasi Rp. 8.942.950.000,- atau 90,91%.
2. Kegiatan pengembangan sistem penyediaan air minum dan pengelolaan sanitasi (PENDAMPING PANSIMAS) dengan pagu Rp. 2.514.825.000,- dengan realisasi sebesar Rp. 2.298.958.816,- atau 91,42%.
3. Kegiatan penyediaan prasarana dan sarana air minum (DAK REGULER) dengan pagu sebesar Rp. 12.198.718.000,- dengan realisasi sebesar Rp. 11.623.019.639,- atau 95,28%

Tabel 3.235  
Perbandingan Pagu, Realisasi dan SDM Pada Indikator Sasaran 1  
Kabid CKJK Tahun 2019 Dan Tahun 2020

Program / Kegiatan	Pagu	Realisasi	(%)	Jumlah SDM	
				PNS	PTT
1	2	3	4	5	6
Tahun 2020				9	9
Program Keciaptakaryaan dan Pengaturan Jasa Konstruksi					
Penyediaan Prasarana dan Sarana Air Minum	9.837.500.000	8.942.950.000	90,91		
Pengembangan Sistem Penyediaan Air Minum dan Pengelolaan Sanitasi (Pendamping PANSIMAS)	2.514.825.000	2.298.958.816	91,42		



Penyediaan Prasarana dan Sarana Air Minum (DAK REGULER)	12.198.718.000	11.623.019.639	95,28		
<b>Tahun 2019</b>				<b>9</b>	<b>9</b>
<b>Program Pengembangan Kinerja Pengelolaan Air Minum dan Air Limbah</b>					
Penyediaan Prasarana dan Sarana Air Minum bagi Masyarakat Berpenghasilan Rendah	17.239.100.000	16.321.039.348	94,67		
Pengembangan Sistem Penyediaan Air Minum dan Pengelolaan Sanitasi (Pendamping PAMSIMAS)	2.049.999.600	1.970.164.700	96,11		
Penyediaan Prasarana dan Sarana Air Minum bagi Masyarakat Berpenghasilan Rendah (DAK PENUGASAN)	3.174.423.000	2.995.418.785	94,36		
Penyediaan Prasarana dan Sarana Air Minum bagi Masyarakat Berpenghasilan Rendah (DAK Reguler)	1.500.000.000	1.420.574.340	94,70		

Tabel 3.236  
Kegiatan Yang Dilaksanakan Pada Indikator Sasaran 1  
Kabd CKJK Tahun 2019 Dan Tahun 2020

Kecamatan	2019			2020			
	Lokasi		Volume	Lokasi			Volume
Kecamatan Pelaihari	Pemasangan Jaringan Perpipaan Jl. Empat Lima Pelaihari	Pelaihari	1 Jaringan	Kecamatan Pelaihari	Konstruksi Pembuatan Sumur Bor Desa Sumber Mulia	Ds. Sumber Mulia	1 Jaringan
Kecamatan Pelaihari	Pemasangan Jaringan Pipa Layanan Komp. Istana Kita Matah Pelaihari	Matah	1 Jaringan	Kecamatan Pelaihari	Konstruksi Pembuatan Sumur Bor Desa Sungai Riam	Ds. Sungai Riam	1 Jaringan
Kecamatan Pelaihari	Pemasangan Jaringan Pipa Layanan Komp. Aura Megah Ambungan Pelaihari	Ambungan	1 Jaringan	Kecamatan Pelaihari	Pengoptimalan Jaringan Perpipaan menuju lingkungan RSUD H. Boejasin Baru dan Sekitarnya	Sarang Halang	1 Jaringan
Kecamatan Panyipatan	Pembuatan Sumur Bor Desa Batakan RT.12 Kec. Panyipatan	Batakan RT.12	1 Jaringan	Kecamatan Pelaihari	Desa Kampung Baru	Desa Kampung Baru	21 SR
Kecamatan Panyipatan	Pembuatan Sumur Bor Desa Batakan RT.13 Kec. Panyipatan	Batakan RT.13	1 Jaringan	Kecamatan Pelaihari	Desa Panjaratan	Desa Panjaratan	45 SR
Kecamatan Panyipatan	Desa Kandangan Baru	Desa Kandangan Baru	75 SR	Kecamatan Pelaihari	Desa Panggung Baru	Desa Panggung Baru	30 SR
Kecamatan Takisung	Desa Sumber Makmur	Desa Sumber Makmur	50 SR	Kecamatan Bajuin	Desa Tebing Siring	Desa Tebing Siring	50 SR

Kecamatan Takisung	Desa Telaga Langsung	Desa Telaga Langsung	30	SR	Kecamatan Bajuin	Desa Pemalongan	Desa Pemalongan	48	SR
Kecamatan Takisung	Desa Batilai	Desa Batilai	60	SR	Kecamatan Panyipatan	Desa Tanjung Dewa	Desa Tanjung Dewa	55	SR
Kecamatan Tambang Ulang	Desa Sungai Pinang	Desa Sungai Pinang	60	SR	Kecamatan Panyipatan	Desa Batu Tungku	Desa Batu Tungku	30	SR
Kecamatan Tambang Ulang	Desa Martadah	Desa Martadah	37	SR	Kecamatan Panyipatan	Desa Batu Mulia	Desa Batu Mulia	20	SR
Kecamatan Bati-bati	Pembuatan Sumur Bor Ponpes Al-Ihsan Desa Bentok Kampung Kec. Bati-Bati	Bentok	1	Jaringan	Kecamatan Takisung	Desa Gunung Makmur	Desa Gunung Makmur	51	SR
Kecamatan Bati-bati	Pemasangan Jaringan Perpipaan Jl. Sabrina Desa Nusa Indah Kec. Bati-Bati	Nusa Indah	1	Jaringan	Kecamatan Takisung	Desa Benua Tengah	Desa Benua Tengah	50	SR
Kecamatan Bati-bati	Desa Ujung Baru	Desa Ujung Baru	50	SR	Kecamatan Takisung	Desa Benua Lawas	Desa Benua Lawas	30	SR
Kecamatan Bumi makmur	Pemasangan Jaringan Perpipaan Jl. Kencana Desa Kurau Utara Kec. Kurau	Kurau Utara	1	Jaringan	Kecamatan Takisung	Desa Telaga Langsung	Desa Telaga Langsung	81	SR
Kecamatan Bumi makmur	Pengembangan Jaringan Perpipaan SPAM Regional desa Kurau Utara Kec. Bumi Makmur Kab. Tanah Laut	Kurau Utara	1	Jaringan	Kecamatan Takisung	Desa Sumber Makmur	Desa Sumber Makmur	15	SR
Kecamatan Batu Ampar	Pembuatan Sumur Bor Desa Durian Bungkok RT.5 Kec. Batu Ampar	Durian Bungkok RT.5	1	Jaringan	Kecamatan Tambang Ulang	Desa Sungai Jelai	Desa Sungai Jelai	20	SR
Kecamatan Batu Ampar	Pembuatan Sumur Bor Desa Batu Ampar RT.14 Kec. Batu Ampar	Batu Ampar RT.14	1	Jaringan	Kecamatan Tambang Ulang	Desa Sungai Pinang	Desa Sungai Pinang	50	SR
Kecamatan Batu Ampar	Desa Durian bungkok	Desa Durian bungkok	50	SR	Kecamatan Tambang Ulang	Desa Martadah Baru	Desa Martadah Baru	50	SR
Kecamatan Batu Ampar	Desa Tajau Pecah	Desa Tajau Pecah	45	SR	Kecamatan Bati-bati	Desa Kait-Kait	Desa Kait-Kait	40	SR
Kecamatan Batu Ampar	Desa Damit Hulu	Desa Damit Hulu	30	SR	Kecamatan Bati-bati	Desa Mekar Sari	Desa Mekar Sari	50	SR
Kecamatan Batu Ampar	Desa Damit	Desa Damit	30	SR	Kecamatan Batu Ampar	Konstruksi Pembuatan Sumur Bor Desa Pantai Linuh RT. 12 Kec. Batu Ampar	Ds. Pantai Linuh RT. 12	1	Jaringan
Kecamatan Batu Ampar	Desa Jilatan Alur	Desa Jilatan Alur	50	SR	Kecamatan Batu Ampar	Konstruksi Pembuatan Sumur Bor Desa Gunung Mas RT. 09 Kec. Batu Ampar	Ds. Gunung Mas	1	Jaringan
Kecamatan Jorong	Pemasangan Jaringan Pipa Distribusi/Layanan Asam-Asam Kec. Jorong	Asam Asam	1	Jaringan	Kecamatan Batu Ampar	Konstruksi Pembuatan Sumur Bor Desa Durian Bungkok RT. 20 Kec. Batu Ampar	Ds. Durian Bungkok	1	Jaringan

Kecamatan Jorong	Desa sabuhur	Desa sabuhur	30 SR	Kecamatan Batu Ampar	Konstruksi Pembuatan Sumur Bor Desa Batu Ampar Kec. Batu Ampar	Ds. Batu Ampar	1 Jaringan
Kecamatan Jorong	Desa Asam-Asam	Desa Asam-Asam	50 SR	Kecamatan Batu Ampar	Desa Jilatan	Desa Jilatan	54 SR
Kecamatan Jorong	Pengembangan Jaringan Perpipaan SPAM IKK Asam-asam Desa Asam-asam Kec. Jorong Kab. Tanah Laut	Asam-asam	1 Jaringan	Kecamatan Batu Ampar	Desa Ambawang	Desa Ambawang	35 SR
Kecamatan Kintap	Desa kintap Kecil	Desa kintap Kecil	50 SR	Kecamatan Jorong	Desa Simpang Empat Sungai Baru	Desa Simpang Empat Sungai Baru	50 SR
Kecamatan Kintap	Desa Riam Adungan	Desa Riam Adungan	60 SR	Kecamatan Jorong	Desa Karang Rejo	Desa Karang Rejo	20 SR
Kecamatan Kintap	Desa Salaman	Desa Salaman	40 SR	Kecamatan Jorong	Desa Jorong	Desa Jorong	15 SR
Kecamatan Kintap	Desa Sumber Jaya	Desa Sumber Jaya	100 SR	Kecamatan Kintap	Desa Sumber Jaya	Desa Sumber Jaya	100 SR
Kecamatan Kintap	Desa Bukit Mulia	Desa Bukit Mulia	50 SR	Kecamatan Kintap	Desa Pandan Sari	Desa Pandan Sari	20 SR
Kecamatan Kurau	Perluasan Sambungan Rumah Desa Padang Luas Kec. Kurau	Padang Luas	1 Jaringan	Kecamatan Kintap	Desa Muara Kintap	Desa Muara Kintap	100 SR
				Kecamatan Kintap	Desa Kebun Raya	Desa Kebun Raya	40 SR
				Kecamatan Kintap	Desa Bukit Mulya	Desa Bukit Mulya	50 SR

## Sasaran 2 : Meningkatnya Rumah Tangga Yang Mendapatkan Akses Sanitasi.

Pada sasaran meningkatnya rumah tangga yang mendapatkan akses sanitasi diukur melalui 1 indikator, yang realisasi dan capaian indikator tahun 2020 dapat dilihat pada tabel dibawah ini :

Tabel 3.3.27  
Realisasi dan Capaian Kinerja Indikator Sasaran 2 Kabid CKJK Tahun 2020

No	Indikator Kinerja	Tahun 2020		
		Target	Realisasi	Capaian %
1	Persentase rumah tangga yang mendapatkan akses sanitasi	0.20%	0,18%	90%

### 1. Perbandingan Realisasi dengan Target.

Pencapaian indikator kinerja persentase rumah tangga yang mendapatlan akses sanitasi pada tahun 2020 terealisasi sebesar 0,18% dari yang ditargetkan sebesar

0,20%, sehingga dapat dilihat capaian kinerja persentase rumah tangga yang mendapatkan akses sanitasi adalah 90%.

Sedangkan untuk realisasi kinerja dari tahun 2019 sampai dengan tahun 2020 dapat dilihat pada tabel dibawah ini :

Tabel 3.328  
Perbandingan Realisasi Kinerja Indikator Sasaran 1 Kabid CKJK

No	Indikator Kinerja	2019	2020		
		Realisasi	Target	Realisasi	Capaian %
1	Persentase rumah tangga yang mendapatkan akses sanitasi	0,30%	0.20%	0,18%	90%

## 2. Perbandingan Realisasi dengan Realisasi Terkait.

Realisasi indikator kinerja persentase rumah tangga yang mendapatkan akses sanitasi pada tahun 2020 mengalami penurunan dibandingkan dengan tahun 2019, dimana tahun 2020 terealisasi sebesar 0,18% sedangkan tahun 2019 terealisasi 0,30% dari yang masing-masing ditargetkan, sehingga dapat dilihat bahwa realisasi kinerja persentase rumah tangga yang mendapatkan akses sanitasi adalah menurun yaitu sebesar 0,12%.

Untuk mencapai indikator ini pada tahun 2020 didukung dengan 1 program dan 1 kegiatan yaitu sebagai berikut :

Program Keciaptakaryaan dan Pengaturan Jasa Konstruksi, dengan kegiatan :

1. Kegiatan penyediaan prasarana dan sarana air limbah (DAK) dengan pagu sebesar Rp. 2.640.000.000,- dengan realisasi sebesar Rp. 2.628.000.000,- atau 99,55%

Tabel 3.329  
Perbandingan Pagu, Realisasi dan SDM Pada Indikator Sasaran 2  
Kabid Cipta Karya dan Jasa Konstruksi Tahun 2019 Dan Tahun 2020

Program / Kegiatan	Pagu	Realisasi	(%)	Jumlah Personil	
				PNS	PTT
1	2	3	4	5	6
Tahun 2020				9	9
Program Keciaptakaryaan dan Pengaturan Jasa Konstruksi					
Penyediaan Prasarana dan Sarana Air Limbah (DAK)	2.640.000.000	2.628.000.000	99,55		

Tahun 2019				9	9
Program Pengembangan Kinerja Pengelolaan Air Minum dan Air Limbah					
Penyediaan Prasarana dan Sarana Air Limbah (DAK Reguler)	2.704.890.990	2.703.890.990	99,96		

Tabel 3.330  
Kegiatan Yang Dilaksanakan Pada Indikator Sasaran 2  
Kabid Cipta Karya dan Jasa Konstruksi Tahun 2019 Dan Tahun 2020

Kecamatan	2019			2020			
	Lokasi		Volume		Lokasi		Volume
Kecamatan Pelaihari	Pembangunan IPAL Kap. 30ltr/detik IKK Pelaihari dan Sarana Penunjang	Pelaihari	1 jaringan	Kecamatan Takisung	Pembangunan tangki septik skala komunal (5-10 KK) Desa Kuala Tambangan Kec. Takisung	Desa Kuala Tambangan	5 unit
Kecamatan Pelaihari	Pembangunan Tangki Septic Skala Komunal (5-10 KK) Desa Ujung Batu Kec. Pelaihari	Ujung Batu	6 unit	Kecamatan Bumi makmur	Pembangunan tangki septik skala komunal (5-10 KK) Desa Handil Suruk Kec. Bumi Makmur	Desa Handil Suruk	5 unit
Kecamatan Bati-bati	Pembangunan Tangki Septic Skala Komunal (5-10 KK) Desa Bati-Bati Kec. Bati-Bati	Bati-Bati	6 unit	Kecamatan Bumi makmur	Pembangunan tangki septik skala komunal (5-10 KK) Desa Handil Gayam Kec. Bumi Makmur	Desa Handil Gayam	5 unit
Kecamatan Bati-bati	Pembangunan Tangki Septic Skala Komunal (5-10 KK) Desa Banua Raya Kec. Bati-Bati	Banua Raya	6 unit	Kecamatan Bumi makmur	Pembangunan tangki septik skala komunal (5-10 KK) Desa Handil Babirik Kec. Bumi Makmur	Desa Handil Babirik	5 unit
Kecamatan Bati-bati	Pembangunan Tangki Septic Skala Komunal (5-10 KK) Desa Pandahan Kec. Bati-Bati	Pandahan	6 unit	Kecamatan Jorong	Pembangunan tangki septik skala komunal (5-10 KK) Desa Swarangan Kec. Jorong	Desa Swarangan	5 unit
Kecamatan Bumi makmur	Pembangunan Tangki Septic Skala Komunal (5-10 KK) Desa Sungai Rasau Kec. Bumi Makmur	Sungai Rasau	6 unit	Kecamatan Kintap	Pembangunan tangki septik skala komunal (5-10 KK) Desa Pasir putih Kec. Kintap	Desa Pasir Putih	5 unit
Kecamatan Bumi makmur	Pembangunan Tangki Septic Skala Komunal (5-10 KK) Desa Pantai Harapan Kec. Bumi Makmur	Pantai harapan	6 unit	Kecamatan Kintap	Pembangunan tangki septik skala komunal (5-10 KK) Desa Kintap Kec. Kintap	Desa Kintap	5 unit

### Sasaran 3 : Menurunnya Wilayah Yang Terdampak Genangan Air.

Pada sasaran menurunnya wilayah yang terdampak genangan air diukur melalui 1 indikator, yang realisasi dan capaian indikator tahun 2020 dapat dilihat pada tabel dibawah ini :

Tabel 3.331  
Realisasi dan Capaian Kinerja Indikator Sasaran 3 Kabid CKJK Tahun 2020

No	Indikator Kinerja	Tahun 2020		
		Target	Realisasi	Capaian %
1	Persentase wilayah dengan drainase dalam kondisi baik	5.3%	4,77%	90%

### 1. Perbandingan Realisasi dengan Target.

Pencapaian indikator kinerja persentase wilayah dengan Drainase dalam kondisi baik tahun 2020 terealisasi sebesar 4,77% dari yang ditargetkan sebesar 5,3%, sehingga dapat dilihat bahwa capaian kinerja persentase wilayah dengan drainase dalam kondisi baik adalah 90%.

Sedangkan untuk realisasi kinerja dari tahun 2019 sampai dengan tahun 2020 dapat dilihat pada tabel dibawah ini :

Tabel 3.332  
Perbandingan Realisasi Kinerja Indikator Sasaran 3 Kabid CKJK

No	Indikator Kinerja	2019	2020		
		Realisasi	Target	Realisasi	Capaian %
1	Persentase wilayah dengan drainase dalam kondisi baik	3,13%	5,3%	4,77%	90%

### 2. Perbandingan Realisasi dengan Realisasi Terkait.

Realisasi indikator kinerja persentase wilayah dengan drainase dalam kondisi baik tahun 2020 mengalami peningkatan dibandingkan dengan tahun 2019, dimana tahun 2020 terealisasi sebesar 4,77%, sedangkan tahun 2019 terealisasi sebesar 3,13% dari yang masing-masing ditargetkan sehingga dapat dilihat bahwa realisasi kinerja persentase wilayah dengan drainase dalam kondisi baik adalah meningkat yaitu sebesar 1,64%.

Untuk mencapai indikator ini pada tahun 2020 didukung dengan 1 program dan 1 kegiatan yaitu sebagai berikut :

Program Keciptakarya dan Pengaturan Jasa Konstruksi, dengan kegiatan :

1. Kegiatan penyediaan prasarana dan sarana air limbah dengan pagu sebesar Rp.10.206.862.500,- dengan realisasi Rp. 9.192.349.739,- atau 90,06%.

Tabel 3.333  
Perbandingan Pagu, Realisasi dan SDM Pada Indikator Sasaran 3  
Kabid Cipta Karya dan Jasa Konstruksi Tahun 2019 Dan Tahun 2020

Program / Kegiatan	Pagu	Realisasi	(%)	Jumlah SDM	
				PNS	PTT
1	2	3	4	5	6
Tahun 2020				9	9

<b>Program Keciptakarya dan Pengaturan Jasa Konstruksi</b>					
Penyediaan Prasarana dan Sarana Air Limbah	<b>10.206.862.500</b>	9.192.349.739	90,06		
<b>Tahun 2019</b>				<b>9</b>	<b>9</b>
<b>Program Pembangunan Saluran Drainase/Gorong-gorong</b>					
Pembangunan Saluran Drainase/Gorong-gorong	<b>8.042.611.776</b>	7.211.388.462	89,66		

Tabel 3.334  
Kegiatan Yang Dilaksanakan Pada Indikator Sasaran 3  
Kabid Cipta Karya dan Jasa Konstruksi Tahun 2019 Dan Tahun 2020

Kecamatan	2019			2020			
	Lokasi		Volume		Lokasi		Volume
Kecamatan Pelaihari	Pembuatan Drainase Sumber Mulia Rt. 3,5,10 Kec. Pelaihari	Sumber Mulia Rt.3,5,10	200	M1	Kecamatan Pelaihari	Pembuatan Drainase Jl. Beramban Raya RT. 21 RW. 7 Kec. Pelaihari	200 m1
Kecamatan Pelaihari	Pembuatan Drainase Jl. Dharma samping Mesjid Syuhada Pelaihari	Jl. Dharma	100	M1	Kecamatan Pelaihari	Pembuatan Drainase Perkotaan Disamping Taman Mina Tirta Kec. Pelaihari	200 m1
Kecamatan Pelaihari	Pembuatan Drainase di Lingkungan Pasar Pelaihari	Pasar Pelaihari	201	M1	Kecamatan Pelaihari	Rehabilitasi Drainase Jl. Keramat dan Jl. Sapta Marga Kec. Pelaihari	200 m1
Kecamatan Pelaihari	Pembuatan Drainase Jl. Matah komp. Perumahan Sinar Alam Takisung Permai RT.09 RW.04 Kel. Karang Taruna Kec. Pelaihari	Matah	201	M1	Kecamatan Pelaihari	Pembuatan Drainase Perkotaan Depan MIN 2 Kec. Pelaihari	160 m1
Kecamatan Pelaihari	Pembuatan Drainase Komplek Al That Jl. Al Fatah Kel. Pelaihari	Jl. Al Fatah	201	M1	Kecamatan Pelaihari	Pembuatan Drainase Jalan Tiang Aji Kel. Angsau Kec. Pelaihari	182 m1
Kecamatan Bajuin	Pembuatan Drainase Ds. Ketapang RT.2 & RT.3 Kec. Bajuin	Ketapang	802	M1	Kecamatan Pelaihari	Rehabilitasi Drainase Jalan Dua Mas Putera Kel. Angsau Kec. Pelaihari	182 m1
Kecamatan Panyipatan	Pembuatan Drainase Dusun 1,2 Desa Bumi Asih Kec. Panyipatan	Panyipatan	300	M1	Kecamatan Pelaihari	Pembuatan Drainase Sarang Halang Kec. Pelaihari	182 m1
Kecamatan Batu Ampar	Pembuatan Drainase Jalan Poros Desa Pantai Linuh Kec. Batu Ampar	Pantai Linuh	451	M1	Kecamatan Pelaihari	Pembuatan Drainase Jalan Telaga Daim Kelurahan Karang Taruna	182 m1
Kecamatan Batu Ampar	Pembuatan Drainase Jalan Poros Desa Batu Ampar Kec. Batu Ampar	Batu Ampar	501	M1	Kecamatan Pelaihari	Pembuatan Drainase RW. 03 Matah Kelurahan Karang Taruna	182 m1
Kecamatan Batu Ampar	Pembuatan Drainase Desa Damit Hulu RT. 10/12 Kec. Batu Ampar	Damit Hulu RT.10/12	300	M1	Kecamatan Pelaihari	Pembuatan Drainase Desa Sungai Riam Kec. Pelaihari	182 m1

Kecamatan Batu Ampar	Pembuatan Drainase Desa Damit Hulu Kec. Batu Ampar	Damit Hulu	501	M1	Kecamatan Pelaihari	Pembuatan Drainase Desa Kampung Baru Kec. Pelaihari	Ds. Kampung Baru	182	m1
Kecamatan Batu Ampar	Pembuatan Drainase Jalan Poros Ds. Gunung Melati Kec. Batu Ampar	Gunung Melati	300	M1	Kecamatan Pelaihari	Pembuatan Drainase Jalan Mataram Desa Bumi Jaya Kec. Pelaihari	Ds. Bumi Jaya	182	m1
Kecamatan Batu Ampar	Pembuatan Drainase Ds. Gunung Mas Kec. Batu Ampar	Gunung Mas	300	M1	Kecamatan Pelaihari	Pembuatan Drainase Jalan Bhakti Kel. Karang Taruna Kec. Pelaihari	Jalan Bhakti	182	m1
Kecamatan Jorong	Pembuatan Drainase Jalan Ilir RT. 5/02 Ds. Asam-Asam Kec. Jorong	Asam-asam	200	M1	Kecamatan Pelaihari	Pembuatan Drainase Komplek Pondok Safira Desa Pemuda Kec. Pelaihari	Ds. Pemuda	182	m1
Kecamatan Kintap	Pembuatan Saluran Drainase Jalan Poros Dusun I s.d IV Kec. Kintap	Dusun I s.d IV	802	M1	Kecamatan Pelaihari	Pembuatan Drainase RT. 12 Kel. Karang Taruna Kec. Pelaihari	Karang Taruna RT. 12	182	m1
					Kecamatan Pelaihari	Pembuatan Drainase Jalan Al- Fatah RT. 27 Kec. Pelaihari	Jl. Al-Fatah RT.27	182	m1
					Kecamatan Pelaihari	Pembuatan Drainase Jalan Kijang Putih Kec. Pelaihari	Jl. Kijang Putih	182	m1
					Kecamatan Takisung	Pembuatan Drainase RT. 15 Desa Benua Tengah Kec. Takisung	Desa Benua Tengah	150	m1
					Kecamatan Takisung	Pembuatan Drainase RT. 4 Desa Banua Tengah Kec. Takisung	Desa Benua Tengah	200	m1
					Kecamatan Takisung	Pembuatan Drainase Desa Ranggang Kec. Takisung	Desa Ranggang	182	m1
					Kecamatan Tambang Ulang	Pembuatan Drainase RT. 3 Desa Sungai Pinang Kec. Tambang Ulang	Ds. Sungai Pinang	150	m1
					Kecamatan Tambang Ulang	Pembuatan Drainase Jalan Dusun Plasma Desa Pulau Sari Kec. Tambang Ulang	Ds. Pulau Sari	182	m1
					Kecamatan Bati- bati	Pembuatan drainase Jalan Teluk Raung Banyu Irang Kec. Bati-Bati	Jl. Teluk Raung Sungai Irang	200	m1
					Kecamatan Bati- bati	Pembuatan Drainase Jalan Poros Desa Kait-Kait Kec. Bati- Bati	Desa Kait-Kait	200	m1
					Kecamatan Bati- bati	Pembuatan Drainase Desa Kait - Kait Kec. Bati-Bati	Desa Kait-Kait	200	m1
					Kecamatan Bati- bati	Pembuatan Drainase Desa Kait- kait Baru Kec. Bati-Bati	Desa Kait-kait Baru	182	m1
					Kecamatan Batu Ampar	Pembuatan Drainase Jalan Poros/Siring Gunung Mas Kec. Batu Ampar	Gunung Mas	375	m1
					Kecamatan Batu Ampar	Pembuatan Drainase Jalan Poros Desa Tajau Mulya Kec. Batu Ampar	Desa Tajau Mulya	200	m1



	Kecamatan Batu Ampar	Pembuatan Drainase Jalan Poros Desa Bluru Kec. Batu Ampar	Bluru	375	m1
	Kecamatan Batu Ampar	Pembuatan Drainase Desa Batu Ampar Kec. Batu Ampar	Batu Ampar	200	m1
	Kecamatan Batu Ampar	Pembuatan Drainase Jalan Poros Desa Pantai Linuh Kec. Batu Ampar	Desa Pantai Linuh	375	m1
	Kecamatan Batu Ampar	Pembuatan Drainase Depan SDN Damit 3 Kec. Batu Ampar	Ds. Damit	100	m1
	Kecamatan Jorong	Pembuatan Drainase Desa Batalang Kec. Jorong	Desa Batalang	150	m1
	Kecamatan Kintap	Pembuatan Drainase Jalan Poros Dusun I Desa Kintap Kec. Kintap	Desa Kintap	200	m1
	Kecamatan Kintap	Pembuatan Drainase Jalan Poros Dusun II Desa Kintap Kec. Kintap	Desa Kintap	200	m1

#### Sasaran 4 : Meningkatnya Kualitas SDM Jasa Konstruksi.

Pada sasaran meningkatnya kualitas SDM Jasa Konstruksi diukur melalui 1 indikator, yang realisasi dan capaian indikator tahun 2020 dapat dilihat pada tabel dibawah ini :

Tabel 3.335  
Realisasi dan Capaian Kinerja Indikator Sasaran 4 Kabid CKJK Tahun 2020

No	Indikator Kinerja	Tahun 2020		
		Target	Realisasi	Capaian %
1	Persentase tenaga jasa konstruksi yang memiliki sertifikat	17,38%	15,64%	89,99%

##### 1. Perbandingan Realisasi dengan Target.

Pencapaian indikator kinerja persentase tenaga jasa konstruksi yang memiliki sertifikat pada tahun 2020 terealisasi sebesar 15,64% dari yang ditargetkan sebesar 17,38%, sehingga dapat dilihat bahwa capaian kinerja persentase tenaga jasa konstruksi yang memiliki sertifikat adalah 89,99%.

Sedangkan untuk realisasi kinerja dari tahun 2019 sampai dengan tahun 2020 dapat dilihat pada tabel dibawah ini :

Tabel 3.336  
Perbandingan Realisasi Kinerja Indikator Sasaran 4 Kabid CKJK

No	Indikator Kinerja	2019	Tahun 2020		
		Realisasi	Target	Realisasi	Capaian %
1	Persentase tenaga jasa konstruksi yang memiliki sertifikat	6,69%	17,38%	15,64%	89,99%

## 2. Perbandingan Realisasi dengan Realisasi Terkait.

Realisasi indikator kinerja persentase tenaga jasa konstruksi tahun 2020 sebesar mengalami penurunan dibandingkan dengan tahun 2019, dimana tahun 2020 terealisasi sebesar 15,64% sedangkan tahun 2019 hanya terealisasi sebesar 0,13%, dari yang masing-masing ditargetkan, sehingga dapat dilihat realisasi kinerja persentase tenaga jasa konstruksi yang memiliki sertifikat adalah menurun yaitu sebanyak 15,51%.

Untuk mencapai indikator ini pada tahun 2020 didukung dengan 1 program dan 1 kegiatan yaitu sebagai berikut :

Program Keciptakarya dan Pengaturan Jasa Konstruksi, dengan kegiatan :

1. Kegiatan penyediaan pembinaan badan usaha jasa konstruksi dengan pagu sebesar Rp.73.163.900,- dengan realisasi Rp. 40.305.375,- atau 55,09%.

Tabel 3.337  
Perbandingan Pagu, Realisasi dan SDM Pada Indikator Sasaran 4  
Kabid Cipta Karya dan Jasa Konstruksi Tahun 2019 Dan Tahun 2020

Program / Kegiatan	Pagu	Realisasi	(%)	Jumlah SDM	
				PNS	PTT
1	2	3	4	5	6
<b>Tahun 2020</b>				<b>9</b>	
<b>Program Keciptakarya dan Pengaturan Jasa Konstruksi</b>					
Pembinaan Badan Usaha Jasa Konstruksi	<b>73.163.900</b>	40.305.375	55,09		
<b>Tahun 2019</b>					
<b>Program Pengaturan Jasa Konstruksi</b>					
Pembinaan Badan Usaha Jasa Konstruksi	<b>349.999.900</b>	161.206.486	46,06		

Tabel 3.338  
Kegiatan Yang Dilaksanakan Pada Indikator Sasaran 4  
Kabid Cipta Karya dan Jasa Konstruksi Tahun 2019 Dan Tahun 2020

2019		2020	
Nama Kegiatan	Jumlah Peserta	Nama Kegiatan	Jumlah Peserta
Pelatihan Tukang Konstruksi	120 orang	Pelatihan Tukang Konstruksi kerjasama dengan DPUPR Prov. Kalsel dengan DPUPRP Kab. Tanah Laut	20 orang

### Sasaran 5 : Meningkatnya Pemenuhan Fasilitas Bangunan Gedung Dan Fasilitas Lainnya.

Pada sasaran meningkatnya pemenuhan fasilitas bangunan gedung dan fasilitas lainnya diukur melalui 1 indikator, yang realisasi dan capaian indikator tahun 2020 dapat dilihat pada tabel dibawah ini :

Tabel 3.339  
Realisasi dan Capaian Kinerja Indikator Sasaran 5 Kabid CKJK Tahun 2020

No	Indikator Kinerja	Tahun 2020		
		Target	Realisasi	Capaian %
1	Persentase bangunan gedung dan fasilitas lainnya yang diselesaikan	21.25%	19,13%	90,02%

#### 1. Perbandingan Realisasi dengan Target.

Pencapaian indikator kinerja persentase bangunan gedung dan fasilitas lainnya yang diselesaikan tahun 2020 terealisasi sebesar 19,13% dari yang ditargetkan sebesar 21,25%, sehingga dapat dilihat bahwa capaian kinerja persentase bangunan gedung dan fasilitas lainnya yang diselesaikan adalah 90,02%.

Sedangkan untuk realisasi kinerja dari tahun 2019 sampai dengan tahun 2020 dapat dilihat pada tabel dibawah ini :

Tabel 3.116  
Perbandingan Realisasi Kinerja Indikator Sasaran 5 Kabid CKJK

No	Indikator Kinerja	2019	2020		
		Realisasi	Target	Realisasi	Capaian %
1	Persentase bangunan gedung dan fasilitas lainnya yang diselesaikan	20%	21,25%	19,13%	90,02%

2. Persentase bangunan gedung dan fasilitas lainnya yang diselesaikan.

Realisasi pada indikator persentase bangunan gedung dan fasilitas lainnya tahun 2020 mengalami penurunan dibandingkan dengan tahun 2019, dimana tahun 2020 terealisasi sebesar 19,13% sedangkan tahun 2019 terealisasi sebesar 20% dari yang masing-masing ditargetkan, sehingga dapat dilihat bahwa realisasi kinerja persentase bangunan gedung dan fasilitas lainnya yang terselesaikan adalah menurun yaitu sebesar 0,87%.

Untuk mencapai indikator ini pada tahun 2020 didukung dengan 1 program dan 1 kegiatan yaitu sebagai berikut :

Program Keciaptakaryaan dan Pengaturan Jasa Konstruksi, dengan kegiatan :

1. Kegiatan pembangunan dan pemeliharaan rutin/berkala gedung/bangunan/fasilitas lainnya dengan pagu sebesar Rp.16.162.476.888,- dengan realisasi Rp. 15.270.591.000,- atau 94,48%.

Tabel 3.340  
Perbandingan Pagu, Realisasi dan SDM Pada Indikator Sasaran 5  
Kabid Cipta Karya dan Jasa Konstruksi Tahun 2019 Dan Tahun 2020

Program / Kegiatan	Pagu	Realisasi	(%)	Jumlah SDM	
				PNS	PTT
1	2	3	4	5	6
<b>Tahun 2020</b>				9	
<b>Program Keciaptakaryaan dan Pengaturan Jasa Konstruksi</b>					
Pembangunan dan Pemeliharaan Rutin/Berkala Gedung/Bangunan/Fasilitas Lainnya	16.162.476.888	15.270.591.000	94,48		
<b>Tahun 2019</b>					
<b>Program Keciaptakaryaan</b>					
Pembangunan Gedung Kantor	14.317.317.990	13.538.793.000	94,56		
Pemeliharaan Rutin/Berkala Gedung Kantor	494.900.000	486.931.000	98,39		

Tabel 3.341  
Kegiatan Yang Dilaksanakan Pada Indikator Sasaran 5  
Kabid Cipta Karya dan Jasa Konstruksi Tahun 2019 Dan Tahun 2020

Kecamatan	2019			2020			
	Lokasi		Volume	Lokasi		Volume	
Kecamatan Pelaihari	Pembangunan Kantor Kodim Kab. Tanah Laut	Pelaihari	960 m <sup>2</sup>	Kecamatan Pelaihari	Rehabilitasi Rumah Negara Golongan II Type A Permanen Register 001 Nomor Rumah Dinas 04.50.01/0006	Pelaihari	220 m <sup>2</sup>
Kecamatan Pelaihari	Penambahan Sarana dan prasarana Kantor Kejaksaan Negeri Kab. Tanah Laut	Pelaihari	280 m <sup>2</sup>	Kecamatan Pelaihari	Pemasangan Paving Blok SDN Damit 1	Damit 1	528 m <sup>2</sup>
Kecamatan Pelaihari	Pembangunan Pagar Depan dan Pintu Gerbang MAN IC Kab. Tanah Laut	Pelaihari	500 m	Kecamatan Pelaihari	Pemasangan Paving Blok SDN Ambawang 2	Ambawang 2	360 m <sup>2</sup>
Kecamatan Pelaihari	Pembangunan Pesantren Tahfizh Daarul Qur'an Istiqomah Kecamatan Pelaihari	Pelaihari	87,5 m <sup>2</sup>	Kecamatan Pelaihari	Rehabilitasi Lanjutan Rumah Negara Golongan II Type A Permanen Register 001 Nomor Rumah Dinas 04.50.01/0002	Pelaihari	100 m <sup>2</sup>
Kecamatan Pelaihari	Pembangunan Gedung Serba Guna	Pelaihari	111,53 m <sup>2</sup>	Kecamatan Pelaihari	Pembangunan Paving Blok UPTD SMP NEGERI 5 PELAIHARI Kec Pelaihari	SMP N 5 Pelaihari	700 m <sup>2</sup>
Kecamatan Pelaihari	Pembangunan Ruang Kantor Gedung Sekretariat DPRD Kab. Tanah Laut	Pelaihari	101,53 m <sup>2</sup>	Kecamatan Pelaihari	Rehabilitasi Ruang Bidang Bina Marga DPUPRP Kab Tanah Laut	Pelaihari	25 m <sup>2</sup>
Kecamatan Pelaihari	Pembangunan Sarana Panjat Tebing Pelaihari	Pelaihari	52,8 m <sup>2</sup>	Kecamatan Pelaihari	Rehabilitasi Musholla Bappeda Kab Tanah Laut	Pelaihari	1 paket
Kecamatan Pelaihari	Pembuatan Pagar SMP N 10 Kec. Pelaihari	Pelaihari	99,75 m	Kecamatan Pelaihari	Pembangunan Gedung Arsip BPKAD Kab. Tanah Laut	Pelaihari	40 m <sup>2</sup>
Kecamatan Pelaihari	Pembangunan Pagar dan Sarana Pendukung Kantor Kecamatan Pelaihari	Pelaihari	1 Paket	Kecamatan Pelaihari	Pembangunan Paving Blok UPTD SDN Atu-Atu Kec. Pelaihari	SDN Atu-Atu	728 m <sup>2</sup>
Kecamatan Pelaihari	Rehabilitasi Ruang Kerja Bidang Sumber Daya Air	Pelaihari	250 m <sup>2</sup>	Kecamatan Bajuin	Pembangunan Pagar SMPN 7 Pelaihari Desa Tirta Jaya Kec. Bajuin	Tirta Jaya	91 m
Kecamatan Pelaihari	Rehabilitasi Rumah Negara Golongan 1 Rg. 006 (04.50.01/00020)	Pelaihari	160 m <sup>2</sup>	Kecamatan Bajuin	Pembangunan Pagar SDN Kunit 2 Kec. Bajuin	Kunit 2	91 m
Kecamatan Bajuin	Pengurukan halaman sekolah SDN Kunit 2 Kec. Bajuin	Kunit	500 m <sup>3</sup>	Kecamatan Bajuin	Pembangunan Pagar Samping dan Belakang SDN Tanjung 3 Kec. Bajuin	Tanjung 3	91 m
Kecamatan Bajuin	Pembuatan DED/RAB Pembuatan Pagar SMPN 7 Pelaihari desa Tirta Jaya Kecamatan Bajuin	Tirta Jaya	1 Dok	Kecamatan Bajuin	Pembangunan Pagar dan Pintu Gerbang SDN Riam Pinang Kec. Bajuin	Riam Pinang	91 m

Kecamatan Takisung	Pembangunan Paving Block halaman dan parkir sekolah SMPN 3 TAKISUNG	Takisung	780 m2	Kecamatan Bajuin	Pemasangan paving blok halaman UPTD SDN 1 Kunyit Kec. Bajuin	Kunyit	700 m2
Kecamatan Tambang Ulang	Pembangunan Paving Block halaman dan parkir sekolah SDN sungai pinang Kec. Tambang Ulang	Tambang Ulang	780 m2	Kecamatan Bajuin	Pemasangan paving SDN Kunyit 2 Kec Bajuin	SDN Kunyit 2	700 m2
Kecamatan Tambang Ulang	Perencana Pembangunan Paving Block halaman dan parkir sekolah SDN sungai pinang Kec. Tambang Ulang	Tambang Ulang	1 Dok	Kecamatan Bajuin	Pembangunan Pagar dan Fasilitas Lainnya UPTD SD NEGERI 2 TEBING SIRING Kec. Bajuin	SDN 2 Tebing Siring	81 m
Kecamatan Bati-bati	Rehab Kantor Kecamatan Bati-Bati Kab. Tanah Laut	Bati-Bati	500 m2	Kecamatan Bajuin	Pembangunan Pagar UPTD SD NEGERI SUNGAI BAKAR Kec Bajuin	SD N Sei Bakar	91 m
Kecamatan Batu Ampar	Pembuatan Pagar SDN Tajau Pecah 2	Tajau Pecah	99,75 m	Kecamatan Panyipatan	Pembangunan Paving Blok UPTD SMP NEGERI 1 PANYIPATAN Kec Panyipatan	SMP N 1 Panyipatan	700 m2
Kecamatan Batu Ampar	Perencana Pembuatan Pagar SDN Tajau Pecah 2	Tajau Pecah	1 Dok	Kecamatan Takisung	Pembangunan Gedung Kantor Kecamatan Takisung	Takisung	550 m2
Kecamatan Batu Ampar	Pembangunan Pagar dan Sarana Pendukung Kantor Kecamatan Batu Ampar	Batu Ampar	1 Paket	Kecamatan Takisung	Pembangunan paving halaman UPTD SDN 1 Tabanio Kec. Takisung	Tabanio	700 m2
Kecamatan Batu Ampar	Konsultan Pengawas Pembangunan Pagar dan Sarana Pendukung Kantor Kecamatan Batu Ampar	Batu Ampar	1 Dok	Kecamatan Takisung	Pembangunan Pagar UPTD SD NEGERI PEGATAN BESAR Kec Takisung	SDN Pegatan Besar	91 m
Kecamatan Batu Ampar	Pembuatan DED/RAB Pembangunan Gedung Serba Guna Kecamatan Batu Ampar	Batu Ampar	1 Dok	Kecamatan Takisung	Pembangunan Pagar Sekolah Desa Ranggung Kec Takisung	Ds Ranggung	91 m
Kecamatan Batu Ampar	Pembuatan DED/RAB Pembangunan Lapangan Voly dan Taman di Kantor Kecamatan Batu Ampar	Batu Ampar	1 Dok	Kecamatan Takisung	Pembangunan Pagar UPTD SD NEGERI 2 TABANIO Kec. Takisung	SD N 2 Tabanio	91 m
Kecamatan Jorong	Pembangunan Paving Block halaman dan parkir sekolah SDN batalang Kec. Jorong	Jorong	780 m2	Kecamatan Takisung	Pembangunan Paving Blok UPTD di SDN Tabanio Kec Takisung	SDN Tabanio	728 m2
Kecamatan Jorong	Perencana Pembangunan Paving Block halaman dan parkir sekolah SDN batalang Kec. Jorong	Jorong	1 Dok	Kecamatan Takisung	Pembangunan Pagar UPTD SDN Tabanio 1 Kec Takisung	SDN Tabanio 1	91 m
Kecamatan Kintap	Pembangunan Paving Block halaman dan parkir sekolah SDN pasir putih Kec. Kintap	Kintap	780 m2	Kecamatan Tambang Ulang	Pembangunan Paving Blok UPTD SD Negeri 1 PULAU SARI Kec Tambang Ulang	SDN 1 Pulau Sari	700 m2

Kecamatan Kintap	Pembangunan Paving Block halaman dan parkir sekolah SDN Mekarsari Kec. Kintap	Kintap	780 m2	Kecamatan Tambang Ulang	Pembangunan Pagar UPTD SD NEGERI 2 PULAU SARI Kec Tambang Ulang	SD N 2 Pulau Sari	91 m
Kecamatan Kintap	Pembangunan Paving Block halaman dan parkir sekolah SDN Kintap Kecil 2	Kintap	780 m2	Kecamatan Tambang Ulang	Pembangunan Pagar UPTD SD NEGERI 2 SUNGAI JELAI Kec Tambang Ulang	SD N Sei Jelai	98 m
Kecamatan Kintap	Pembuatan Pondasi halaman sekolah SDN Muara Kintap 2	Muara Kintap	100 m3	Kecamatan Batu Ampar	Pembangunan Lapangan Volly dan Taman di Kantor Kecamatan Batu Ampar	Batu Ampar	200 m2
Kecamatan Kurau	Pembangunan Pagar SDN SARIKANDI Kec. Kurau	Kurau	97,5 m	Kecamatan Batu Ampar	Pembangunan Pagar SDN Jilatan Kec. Batu Ampar	Jilatan	91 m
Kecamatan Kurau	Perencana Pembangunan Pagar SDN SARIKANDI Kec. Kurau	Kurau	1 Dok	Kecamatan Batu Ampar	Pembangunan Paving Blok UPTD SD NEGERI BLURU Kec Batu Ampar	SD N Bluru	700 m2
Kecamatan Kurau	Pembangunan Pagar SDN Raden Kec. Kurau	Kurau	97,5 m	Kecamatan Batu Ampar	Pembangunan Paving Blok UPTD SDN Pantai Linuh Kec Batu Ampar	SDN Pantai Linuh	728 m2
Kecamatan Kurau	Perencana Pembangunan Pagar SDN Raden Kec. Kurau	Kurau	1 Dok	Kecamatan Jorong	Pembangunan Pagar Sekolah SDN Asam - Asam 3(Simp 4 Sei Baru) Kec. Jorong	Asam-asam	91,00 m
				Kecamatan Jorong	Pemasangan Paving Blok SDN Jorong II Kec. Jorong	Jorong II	528 m2
				Kecamatan Jorong	Rehab total Rumah Dinas SDN Jorong 1	Jorong	40 m2
				Kecamatan Kintap	Pembangunan Gedung Serbaguna Dusun III Kec. Kintap	Dusun	185 m2
				Kecamatan Kintap	Pembangunan Pagar Sekolah SDN 4 Asam-Asam	Asam-asam	100 m
				Kecamatan Kintap	Pemasangan paving blok halaman dan tempat parkir UPTD SDN 1 Muara Kintap Kec. Kintap	Muara Kintap	700 m2
				Kecamatan Kintap	Pembangunan Paving Blok UPTD SMP NEGERI 3 KINTAP Kec Kintap	SMP N 3 Kintap	700 m2

## 2. Analisa Peningkatan dan Penurunan Kinerja.

Dari penjelasan diatas dapat dikatakan bahwa ada 4 indikator yang mengalami penurunan realisasi kinerja pada tahun 2020 dibandingkan dengan tahun sebelumnya, yaitu indikator persentase persentase rumah tangga yang mendapatkan akses sanitasi, persentase rumah tangga yang mendapatkan akses sanitasi, persentase tenaga jasa konstruksi yang memiliki sertifikat dan persentase bangunan gedung dan fasilitas lainnya yang diselesaikan, hal ini dikarenakan adanya

pengurangan anggaran/refocusing pada masing-masing kegiatan, sehingga ada beberapa kegiatan yang tidak bisa dilaksanakan karena pengurangan anggaran/refocusing tersebut. Baik pada anggaran pembangunan akses air bersih, pembangunan akses sanitasi, pelatihan jasa konstruksi dan pembangunan gedung dan fasilitas lainnya yang juga mengalami pengurangan anggaran/refocusing.

Sedangkan pada indikator persentase wilayah dengan drainase dalam kondisi baik realisasi kinerja tahun 2020 mengalami peningkatan dibandingkan dengan tahun sebelumnya, dimana beberapa kegiatan dapat terlaksana yaitu mampu membangun drainase sepanjang 7.701 meter yang tersebar di 9 kecamatan dengan rincian Kecamatan Tambang Ulang sebanyak 2 lokasi, Kecamatan Panyipatan sebanyak 1 lokasi, Kecamatan Taksung sebanyak 3 lokasi, Kecamatan Pelaihari sebanyak 19 lokasi, Kecamatan Batu Ampar sebanyak 5 lokasi, Kecamatan Bati-Bati sebanyak 4 lokasi Kecamatan Bajuin sebanyak 1 lokasi, Kecamatan Kintap sebanyak 2 lokasi dan Kecamatan Jorong sebanyak 1 lokasi.

#### ❖ Kepala Seksi Tata Bangunan

##### **Sasaran 1 : Melakukan Pembangunan Gedung/Bangunan/Fasilitas Lainnya.**

Pada sasaran melakukan pembangunan gedung/bangunan/fasilitas lainnya diukur melalui 1 indikator, yang realisasi dan capaian indikator tahun 2020 dapat dilihat pada tabel dibawah ini :

Tabel 3.342  
Realisasi dan Capaian Kinerja Indikator Sasaran 1 Kasi Tata Bangunan Tahun 2020

No	Indikator Kinerja	Tahun 2020		
		Target	Realisasi	Capaian %
1	Jumlah gedung/bangunan/ fasilitas lainnya yang dibangun	40 konstruksi	40 konstruksi	100%

##### 1. Perbandingan Realisasi dan Target.

Pencapaian indikator kinerja jumlah gedung/bangunan/fasilitas lainnya yang dibangun tahun 2020 terealisasi sebanyak 40 konstruksi dari yang ditargetkan juga sebanyak 40 konstruksi, sehingga dapat dilihat bahwa capaian kinerja jumlah gedung/bangunan/fasilitas lainnya yang dibangun adalah 100%.

Sedangkan untuk realisasi kinerja dari tahun 2019 sampai dengan tahun 2020 dapat dilihat pada tabel dibawah ini :



Tabel 3.343  
Perbandingan Realisasi Kinerja Indikator Sasaran 1 Kasi Tata Bangunan

No	Indikator Kinerja	2019	2020		
		Realisasi	Target	Realisasi	Capaian %
1	Jumlah gedung/bangunan/ fasilitas lainnya yang dibangun	24 konstruksi	40 konstruksi	40 konstruksi	100%

## 2. Perbandingan Realisasi dengan Realisasi Terkait.

Realisasi indikator kinerja jumlah gedung/bangunan/fasilitas lainnya yang dibangun tahun 2020 mengalami peningkatan dibandingkan dengan tahun 2019, dimana tahun 2020 terealisasi sebanyak 40 konstruksi, sedangkan tahun 2019 terealisasi sebanyak 24 konstruksi, sehingga dapat dilihat bahwa realisasi kinerja jumlah gedung/bangunan/fasilitas lainnya yang dibangun adalah meningkat sebanyak 16 konstruksi.

Untuk mencapai indikator ini pada tahun 2020 didukung dengan 1 program dan 1 kegiatan yaitu sebagai berikut :

Program Keciaptakaryaan dan Pengaturan Jasa Konstruksi, dengan kegiatan :

1. Kegiatan pembangunan dan pemeliharaan rutin/berkala gedung/bangunan/fasilitas lainnya dengan pagu sebesar Rp.16.162.476.888,- dengan realisasi Rp. 15.270.591.000,- atau 94,48%.

Tabel 344  
Perbandingan Pagu, Realisasi dan SDM Pada Indikator Sasaran 1  
Kasi Tata Bangunan Tahun 2019 Dan Tahun 2020

Program / Kegiatan	Pagu	Realisasi	(%)	Jumlah SDM	
				PNS	PTT
1	2	3	4	5	6
<b>Tahun 2020</b>				9	
<b>Program Keciaptakaryaan dan Pengaturan Jasa Konstruksi</b>					
Pembangunan dan Pemeliharaan Rutin/Berkala Gedung/Bangunan/Fasilitas Lainnya	16.162.476.888	15.270.591.000	94,48		
<b>Tahun 2019</b>					
<b>Program Keciaptakaryaan</b>					
Pembangunan Gedung Kantor	14.317.317.990	13.538.793.000	94,56		
Pemeliharaan Rutin/Berkala Gedung Kantor	494.900.000	486.931.000	98,39		

Tabel 345  
Kegiatan Yang Dilaksanakan Pada Indikator Sasaran 1  
Kasi Tata Bangunan Tahun 2019 Dan Tahun 2020

Kecamatan	2019			2020			
	Lokasi		Volume	Lokasi			Volume
Kecamatan Pelaihari	Pembangunan Kantor Kodim Kab. Tanah Laut	Pelaihari	960 m <sup>2</sup>	Kecamatan Pelaihari	Rehabilitasi Rumah Negara Golongan II Type A Permanen Register 001 Nomor Rumah Dinas 04.50.01/0006	Pelaihari	220 m <sup>2</sup>
Kecamatan Pelaihari	Penambahan Sarana dan prasarana Kantor Kejaksaan Negeri Kab. Tanah Laut	Pelaihari	280 m <sup>2</sup>	Kecamatan Pelaihari	Pemasangan Paving Blok SDN Damit 1	Damit 1	528 m <sup>2</sup>
Kecamatan Pelaihari	Pembangunan Pagar Depan dan Pintu Gerbang MAN IC Kab. Tanah Laut	Pelaihari	500 m	Kecamatan Pelaihari	Pemasangan Paving Blok SDN Ambawang 2	Ambawang 2	360 m <sup>2</sup>
Kecamatan Pelaihari	Pembangunan Pesantren Tahfizh Daarul Qur'an Istiqomah Kecamatan Pelaihari	Pelaihari	87,5 m <sup>2</sup>	Kecamatan Pelaihari	Rehabilitasi Lanjutan Rumah Negara Golongan II Type A Permanen Register 001 Nomor Rumah Dinas 04.50.01/0002	Pelaihari	100 m <sup>2</sup>
Kecamatan Pelaihari	Pembangunan Gedung Serba Guna	Pelaihari	111,53 m <sup>2</sup>	Kecamatan Pelaihari	Pembangunan Paving Blok UPTD SMP NEGERI 5 PELAIHARI Kec Pelaihari	SMP N 5 Pelaihari	700 m <sup>2</sup>
Kecamatan Pelaihari	Pembangunan Ruang Kantor Gedung Sekretariat DPRD Kab. Tanah Laut	Pelaihari	101,53 m <sup>2</sup>	Kecamatan Pelaihari	Rehabilitasi Ruang Bidang Bina Marga DPUPRP Kab Tanah Laut	Pelaihari	25 m <sup>2</sup>
Kecamatan Pelaihari	Pembangunan Sarana Panjat Tebing Pelaihari	Pelaihari	52,8 m <sup>2</sup>	Kecamatan Pelaihari	Rehabilitasi Musholla Bappeda Kab Tanah Laut	Pelaihari	1 paket
Kecamatan Pelaihari	Pembuatan Pagar SMP N 10 Kec. Pelaihari	Pelaihari	99,75 m	Kecamatan Pelaihari	Pembangunan Gedung Arsip BPKAD Kab. Tanah Laut	Pelaihari	40 m <sup>2</sup>
Kecamatan Pelaihari	Pembangunan Pagar dan Sarana Pendukung Kantor Kecamatan Pelaihari	Pelaihari	1 Paket	Kecamatan Pelaihari	Pembangunan Paving Blok UPTD SDN Atu-Atu Kec. Pelaihari	SDN Atu-Atu	728 m <sup>2</sup>
Kecamatan Pelaihari	Rehabilitasi Ruang Kerja Bidang Sumber Daya Air	Pelaihari	250 m <sup>2</sup>	Kecamatan Bajuin	Pembangunan Pagar SMPN 7 Pelaihari Desa Tirta Jaya Kec. Bajuin	Tirta Jaya	91 m
Kecamatan Pelaihari	Rehabilitasi Rumah Negara Golongan 1 Rg. 006 (04.50.01/00020)	Pelaihari	160 m <sup>2</sup>	Kecamatan Bajuin	Pembangunan Pagar SDN Kunyit 2 Kec. Bajuin	Kunyit 2	91 m
Kecamatan Bajuin	Pengurukan halaman sekolah SDN Kunyit 2 Kec. Bajuin	Kunyit	500 m <sup>3</sup>	Kecamatan Bajuin	Pembangunan Pagar Samping dan Belakang SDN Tanjung 3 Kec. Bajuin	Tanjung 3	91 m
Kecamatan Bajuin	Pembuatan DED/RAB Pembuatan Pagar SMPN 7 Pelaihari desa Tirta Jaya Kecamatan Bajuin	Tirta Jaya	1 Dok	Kecamatan Bajuin	Pembangunan Pagar dan Pintu Gerbang SDN Riam Pinang Kec. Bajuin	Riam Pinang	91 m

Kecamatan Takisung	Pembangunan Paving Block halaman dan parkir sekolah SMPN 3 TAKISUNG	Takisung	780 m2	Kecamatan Bajuin	Pemasangan paving blok halaman UPTD SDN 1 Kunyit Kec. Bajuin	Kunyit	700 m2
Kecamatan Tambang Ulang	Pembangunan Paving Block halaman dan parkir sekolah SDN sungai pinang Kec. Tambang Ulang	Tambang Ulang	780 m2	Kecamatan Bajuin	Pemasangan paving SDN Kunyit 2 Kec Bajuin	SDN Kunyit 2	700 m2
Kecamatan Tambang Ulang	Perencana Pembangunan Paving Block halaman dan parkir sekolah SDN sungai pinang Kec. Tambang Ulang	Tambang Ulang	1 Dok	Kecamatan Bajuin	Pembangunan Pagar dan Fasilitas Lainnya UPTD SD NEGERI 2 TEBING SIRING Kec. Bajuin	SDN 2 Tebing Siring	81 m
Kecamatan Bati-bati	Rehab Kantor Kecamatan Bati-Bati Kab. Tanah Laut	Bati-Bati	500 m2	Kecamatan Bajuin	Pembangunan Pagar UPTD SD NEGERI SUNGAI BAKAR Kec Bajuin	SD N Sei Bakar	91 m
Kecamatan Batu Ampar	Pembuatan Pagar SDN Tajau Pecah 2	Tajau Pecah	99,75 m	Kecamatan Panyipatan	Pembangunan Paving Blok UPTD SMP NEGERI 1 PANYIPATAN Kec Panyipatan	SMP N 1 Panyipatan	700 m2
Kecamatan Batu Ampar	Perencana Pembuatan Pagar SDN Tajau Pecah 2	Tajau Pecah	1 Dok	Kecamatan Takisung	Pembangunan Gedung Kantor Kecamatan Takisung	Takisung	550 m2
Kecamatan Batu Ampar	Pembangunan Pagar dan Sarana Pendukung Kantor Kecamatan Batu Ampar	Batu Ampar	1 Paket	Kecamatan Takisung	Pembangunan paving halaman UPTD SDN 1 Tabanio Kec. Takisung	Tabanio	700 m2
Kecamatan Batu Ampar	Konsultan Pengawas Pembangunan Pagar dan Sarana Pendukung Kantor Kecamatan Batu Ampar	Batu Ampar	1 Dok	Kecamatan Takisung	Pembangunan Pagar UPTD SD NEGERI PEGATAN BESAR Kec Takisung	SDN Pegatan Besar	91 m
Kecamatan Batu Ampar	Pembuatan DED/RAB Pembangunan Gedung Serba Guna Kecamatan Batu Ampar	Batu Ampar	1 Dok	Kecamatan Takisung	Pembangunan Pagar Sekolah Desa Ranggung Kec Takisung	Ds Ranggung	91 m
Kecamatan Batu Ampar	Pembuatan DED/RAB Pembangunan Lapangan Voly dan Taman di Kantor Kecamatan Batu Ampar	Batu Ampar	1 Dok	Kecamatan Takisung	Pembangunan Pagar UPTD SD NEGERI 2 TABANIO Kec. Takisung	SD N 2 Tabanio	91 m
Kecamatan Jorong	Pembangunan Paving Block halaman dan parkir sekolah SDN batalang Kec. Jorong	Jorong	780 m2	Kecamatan Takisung	Pembangunan Paving Blok UPTD di SDN Tabanio Kec Takisung	SDN Tabanio	728 m2
Kecamatan Jorong	Perencana Pembangunan Paving Block halaman dan parkir sekolah SDN batalang Kec. Jorong	Jorong	1 Dok	Kecamatan Takisung	Pembangunan Pagar UPTD SDN Tabanio 1 Kec Takisung	SDN Tabanio 1	91 m
Kecamatan Kintap	Pembangunan Paving Block halaman dan parkir sekolah SDN pasir putih Kec. Kintap	Kintap	780 m2	Kecamatan Tambang Ulang	Pembangunan Paving Blok UPTD SD Negeri 1 PULAU SARI Kec Tambang Ulang	SDN 1 Pulau Sari	700 m2

Kecamatan Kintap	Pembangunan Paving Block halaman dan parkir sekolah SDN Mekarsari Kec. Kintap	Kintap	780 m2	Kecamatan Tambang Ulang	Pembangunan Pagar UPTD SD NEGERI 2 PULAU SARI Kec Tambang Ulang	SD N 2 Pulau Sari	91 m
Kecamatan Kintap	Pembangunan Paving Block halaman dan parkir sekolah SDN Kintap Kecil 2	Kintap	780 m2	Kecamatan Tambang Ulang	Pembangunan Pagar UPTD SD NEGERI 2 SUNGAI JELAI Kec Tambang Ulang	SD N Sei Jelai	98 m
Kecamatan Kintap	Pembuatan Pondasi halaman sekolah SDN Muara Kintap 2	Muara Kintap	100 m3	Kecamatan Batu Ampar	Pembangunan Lapangan Volly dan Taman di Kantor Kecamatan Batu Ampar	Batu Ampar	200 m2
Kecamatan Kurau	Pembangunan Pagar SDN SARIKANDI Kec. Kurau	Kurau	97,5 m	Kecamatan Batu Ampar	Pembangunan Pagar SDN Jilatan Kec. Batu Ampar	Jilatan	91 m
Kecamatan Kurau	Perencana Pembangunan Pagar SDN SARIKANDI Kec. Kurau	Kurau	1 Dok	Kecamatan Batu Ampar	Pembangunan Paving Blok UPTD SD NEGERI BLURU Kec Batu Ampar	SD N Bluru	700 m2
Kecamatan Kurau	Pembangunan Pagar SDN Raden Kec. Kurau	Kurau	97,5 m	Kecamatan Batu Ampar	Pembangunan Paving Blok UPTD SDN Pantai Linuh Kec Batu Ampar	SDN Pantai Linuh	728 m2
Kecamatan Kurau	Perencana Pembangunan Pagar SDN Raden Kec. Kurau	Kurau	1 Dok	Kecamatan Jorong	Pembangunan Pagar Sekolah SDN Asam - Asam 3(Simp 4 Sei Baru) Kec. Jorong	Asam-asam	91,00 m
				Kecamatan Jorong	Pemasangan Paving Blok SDN Jorong II Kec. Jorong	Jorong II	528 m2
				Kecamatan Jorong	Rehab total Rumah Dinas SDN Jorong 1	Jorong	40 m2
				Kecamatan Kintap	Pembangunan Gedung Serbaguna Dusun III Kec. Kintap	Dusun	185 m2
				Kecamatan Kintap	Pembangunan Pagar Sekolah SDN 4 Asam-Asam	Asam-asam	100 m
				Kecamatan Kintap	Pemasangan paving blok halaman dan tempat parkir UPTD SDN 1 Muara Kintap Kec. Kintap	Muara Kintap	700 m2
				Kecamatan Kintap	Pembangunan Paving Blok UPTD SMP NEGERI 3 KINTAP Kec Kintap	SMP N 3 Kintap	700 m2

## Sasaran 2 : Melakukan Pemeliharaan Gedung/Bangunan/Fasilitas Lainnya.

Pada sasaran melakukan pemeliharaan gedung/bangunan/fasilitas lainnya diukur melalui 1 indikator, yang realisasi dan capaian indikator tahun 2020 dapat dilihat pada tabel dibawah ini :

Tabel 3.346  
Realisasi dan Capaian Kinerja Indikator Sasaran 2 Kasi Tata Bangunan Tahun 2020

No	Indikator Kinerja	Tahun 2020		
		Target	Realisasi	Capaian %
1	Jumlah gedung/bangunan/ fasilitas lainnya yang terpelihara	5 konstruksi	5 konstruksi	100%

#### 1. Perbandingan Realisasi dengan Target.

Pencapaian indikator kinerja jumlah gedung/bangunan/fasilitas lainnya yang dipelihara tahun 2020 terealisasi sebanyak 5 konstruksi dari yang ditargetkan juga sebanyak 5 konstruksi, sehingga dapat dilihat bahwa capaian kinerja jumlah gedung/bangunan/fasilitas lainnya yang dipelihara adalah 100%.

Sedangkan untuk realisasi kinerja dari tahun 2019 sampai dengan tahun 2020 dapat dilihat pada tabel dibawah ini :

Tabel 3.347  
Perbandingan Realisasi Kinerja Indikator Sasaran 2 Kasi Tata Bangunan

No	Indikator Kinerja	2019	2020		
		Realisasi	Target	Realisasi	Capaian %
1	Jumlah gedung/bangunan/ fasilitas lainnya yang terpelihara	3 Konstruksi	5 konstruksi	5 konstruksi	100%

#### 2. Perbandingan Realisasi dengan Realisasi Terkait.

Realisasi indikator kinerja jumlah gedung/bangunan/fasilitas lainnya yang dipelihara tahun 2020 mengalami peningkatan dibandingkan dengan tahun 2019, dimana tahun 2020 terealisasi sebanyak 5 konstruksi, sedangkan tahun 2019 terealisasi sebanyak 3 konstruksi, sehingga dapat dilihat bahwa realisasi kinerja jumlah gedung/bangunan/fasilitas lainnya yang terpelihari adalah meingkat sebanyak 2 konstruksi.

Untuk mencapai indikator ini pada tahun 2020 didukung dengan 1 program dan 1 kegiatan yaitu sebagai berikut :

Program Keciaptakaryaan dan Pengaturan Jasa Konstruksi, dengan kegiatan :

1. Kegiatan pembangunan dan pemeliharaan rutin/berkala gedung/bangunan/fasilitas lainnya dengan pagu sebesar Rp.16.162.476.888,- dengan realisasi Rp. 15.270.591.000,- atau 94,48%.

Tabel 3.348  
Perbandingan Pagu, Realisasi dan SDM Pada Indikator Sasaran 2  
Kasi Tata Bangunan Tahun 2019 Dan Tahun 2020

Program / Kegiatan	Pagu	Realisasi	(%)	Jumlah SDM	
				PNS	PTT
1	2	3	4	5	6
<b>Tahun 2020</b>				9	
<b>Program Keciaptakaryaan dan Pengaturan Jasa Konstruksi</b>					
Pembangunan dan Pemeliharaan Rutin/Berkala Gedung/Bangunan/Fasilitas Lainnya	16.162.476.888	15.270.591.000	94,48		
<b>Tahun 2019</b>					
<b>Program Keciaptakaryaan</b>					
Pembangunan Gedung Kantor	14.317.317.990	13.538.793.000	94,56		
Pemeliharaan Rutin/Berkala Gedung Kantor	494.900.000	486.931.000	98,39		

Tabel 3.349  
Kegiatan Yang Dilaksanakan Pada Indikator Sasaran 2  
Kasi Tata Bangunan Tahun 2019 Dan Tahun 2020

Kecamatan	2019			2020			
	Lokasi		Volume	Lokasi			Volume
Kecamatan Pelaihari	Rehabilitasi Ruang Kerja Bidang Sumber Daya Air	Pelaihari	250 m2	Kecamatan Pelaihari	Rehabilitasi Rumah Negara Golongan II Type A Permanen Register 001 Nomor Rumah Dinas 04.50.01/0006	Pelaihari	220 m2
Kecamatan Pelaihari	Rehabilitasi Rumah Negara Golongan 1 Rg. 006 (04.50.01/00020)	Pelaihari	160 m2	Kecamatan Pelaihari	Rehabilitasi Lanjutan Rumah Negara Golongan II Type A Permanen Register 001 Nomor Rumah Dinas 04.50.01/0002	Pelaihari	100 m2
Kecamatan Bati-bati	Rehab Kantor Kecamatan Bati-Bati Kab. Tanah Laut	Bati-Bati	500 m2	Kecamatan Pelaihari	Rehabilitasi Ruang Bidang Bina Marga DPUPRP Kab Tanah Laut	Pelaihari	25 m2
Kecamatan Bati-bati	Rehab Kantor Kecamatan Bati-Bati Kab. Tanah Laut	Bati-Bati	500 m2	Kecamatan Pelaihari	Rehabilitasi Musholla Bappeda Kab Tanah Laut	Pelaihari	1 paket
				Kecamatan Jorong	Rehab total Rumah Dinas SDN Jorong 1	Jorong	40 m2

### Sasaran 3 : Melakukan Penyusunan Standar Satuan Harga Kabupaten.

Pada sasaran melakukan penyusunan standar satuan harga kabupaten diukur melalui 1 indikator, yang realisasi dan capaian indikator tahun 2020 dapat dilihat pada tabel dibawah ini :

Tabel 3.350  
Realisasi dan Capaian Kinerja Indikator Sasaran 3 Kasi Tata Bangunan Tahun 2020

No	Indikator Kinerja	Tahun 2020		
		Target	Realisasi	Capaian %
1	Jumlah dokumen Standar Satuan Harga Konstruksi Kabupaten	1 dokumen	1 dokumen	100%

#### 1. Perbandingan Realisasi dengan Target.

Pencapaian indikator kinerja jumlah dokumen standar satuan harga konstruksi kabupaten pada tahun 2020 terealisasi sebanyak 1 dokumen yang disusun dari yang ditargetkan juga sebanyak 1 dokumen, sehingga dapat dilihat bahwa capaian kinerja jumlah dokumen standar satuan harga konstruksi kabupaten adalah 100%.

Sedangkan untuk realisasi kinerja dari tahun 2019 sampai dengan tahun 2020 dapat dilihat pada tabel dibawah ini :

Tabel 3.351  
Perbandingan Realisasi Kinerja Indikator Sasaran 3 Kasi Tata Bangunan

No	Indikator Kinerja	2019	2020		
		Realisasi	Target	Realisasi	Capaian %
1	Jumlah dokumen Standar Satuan Harga Konstruksi Kabupaten	1 Dokumen	1 dokumen	1 dokumen	100%

#### 2. Perbandingan Realisasi dengan Realisasi Terkait

Realisasi indikator kinerja jumlah dokumen standar harga konstruksi pada tahun 2020 mengalami peningkatan dibandingkan tahun 2019 yaitu sebanyak 1 dokumen, dimana tahun 2020 terealisasi sebanyak 1 dokumen sedangkan tahun 2019 tidak ada realisasi karena pada tahun tersebut tidak ada penyusunan dokumen Standar Satuan Harga Kabupaten, sehingga dapat dilihat bahwa realisasi kinerja jumlah dokumen Standar Harga Satuan Kabupaten adalah meningkat sebanyak 1 dokumen.

Untuk mencapai indikator ini pada tahun 2020 didukung dengan 1 program dan kegiatan yaitu sebagai berikut :

Program Keciaptakaryaan dan Pengaturan Jasa Konstruksi, dengan kegiatan :

1. Kegiatan penyusunan standar satuan harga kabupaten dengan pagu sebesar Rp.19.999.650,- dengan realisasi Rp. 0

Tabel 3.352  
Perbandingan Pagu, Realisasi dan SDM Pada Indikator Sasaran 3  
Kasi Tata Bangunan Tahun 2019 Dan Tahun 2020

Program / Kegiatan	Pagu	Realisasi	(%)	Jumlah SDM	
				PNS	PTT
1	2	3	4	5	6
Tahun 2020				9	
Program Keciaptakaryaan dan Pengaturan Jasa Konstruksi					
Penyusunan Standar Satuan Harga Kabupaten	19.999.650	0	0		
Tahun 2019					
(tidak ada kegiatan untuk indikator ini)					

Tabel 3.352  
Kegiatan Yang Dilaksanakan PADA Indikator Sasaran 3  
Kasi Tata Bangunan Tahun 2019 Dan Tahun 2020

Program / Kegiatan	Pagu	Realisasi	(%)
1	2	3	4
Tahun 2020			
Program Keciaptakaryaan dan Pengaturan Jasa Konstruksi			
Penyusunan Standar Satuan Harga Kabupaten	19.999.650	0	0
Tahun 2019			
(tidak ada kegiatan untuk indikator ini)			

2. Analisa Peningkatan dan Penurunan Kinerja.
  - a. Pada indikator jumlah gedung/bangunan/fasilitas lainnya yang dibangun tahun 2020 mengalami peningkatan sebanyak 16 konstruksi dibandingkan dengan realisasi tahun sebelumnya. Peningkatan realisasi ini dikarenakan adanya penambahan anggaran pada perubahan, sehingga mampu menambah kegiatan pembangunan gedung/bangunan/fasilitas lainnya. Kegiatan yang dilaksanakan



adalah pembangunan gedung/bangunan sebanyak 4 kegiatan/lokasi, pembangunan/pemasangan paving blok sebanyak 15 kegiatan/lokasi, pembangunan pagar sekolah sebanyak 13 kegiatan/lokasi, pembangunan lapangan olahraga sebanyak 1 kegiatan/lokasi di Kecamatan Batu Ampar. Berikut beberapa foto kegiatan pembangunan gedung/bangunan/fasilitas lainnya yang dilaksanakan pada tahun 2020.

Gambar 3.66



Pembangunan Gedung Sekretariat PKK Kec. Bumi Makmur



Pembangunan Gedung Kantor Kecamatan Takisung

Gambar 3.67



**Pemasangan Paving Blok  
SDN Kunyit 2 Kec. Bajuin**



**Pembangunan Pagar  
SDN Nusa Indah 1 Kec. Bati-Bati**

- b. Pada indikator jumlah gedung/bangunan/fasilitas lainnya yang dipelihara tahun 2020 mengalami peningkatan dibandingkan tahun 2019 yaitu sebanyak 5 konstruksi. Peningkatan realisasi ini dikarenakan adanya penambahan anggaran pada perubahan, sehingga mampu menambah kegiatan pemeliharaan gedung/bangunan/fasilitas lainnya, dimana tahun 2020
- Adapun foto kegiatan pemeliharaan yang dilaksanakan pada tahun 2020 diantara :



Gambar 3.68

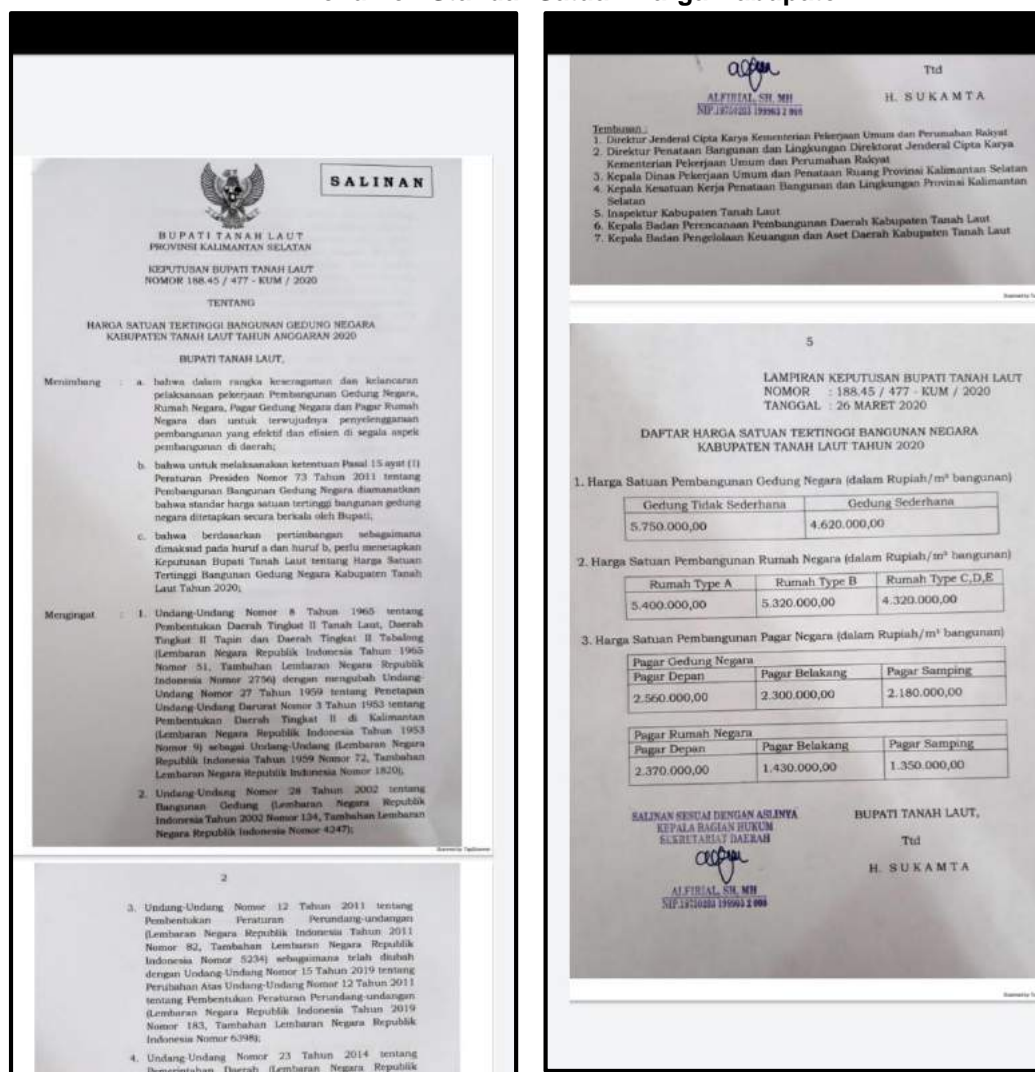


Rehab Total Rumah Dinas SDN Jorong 1

Rehab Ruang Bina Marga DPUPRP

- c. Pada indikator kinerja Jumlah Dokumen Standar Harga Konstruksi Kabupaten dimana tahun 2020 realisasinya mengalami peningkatan dibandingkan tahun 2019 yaitu sebanyak 1 dokumen. Peningkatan realisasi ini dikarenakan perlu adanya penyusunan dokumen Standar Satuan Harga Konstruksi Kabupaten Tanah Laut Dimana dokumen ini adalah sebagai pedoman untuk pekerjaan bangunan gedung negara.

**Gambar 3.69**  
**Dokumen Standar Satuan Harga Kabupaten**



### ❖ Kepala Seksi Air Bersih Dan Sanitasi.

#### Sasaran 1 : Melakukan Penyediaan Prasarana dan Sarana Air Limbah.

Pada sasaran melakukan penyediaan prasarana dan sarana air limbah diukur melalui 2 indikator, yang realisasi dan capaian indikator selama tahun 2020 dapat dilihat pada table dibawah ini :

Tabel 3.353  
Realisasi dan Capaian Kinerja Indikator Sasaran 1 Kasi Air Bersih dan Sanitasi Tahun 2020

No	Indikator Kinerja	Tahun 2020		
		Target	Realisasi	Capaian %
1	Jumlah panjang drainase/gorong-gorong yang terbangun	7.701 meter	7.701 meter	100%

2	Jumlah rumah tangga yang mendapatkan akses sanitasi	175 rumah	175 rumah	100%
---	---	-----------	-----------	------

### 1. Perbandingan Realisasi dengan Target

#### a. Jumlah panjang drainase/gorong-gorong yang terbangun.

Pencapaian indikator kinerja jumlah panjang drainase/gorong-gorong yang terbangun tahun 2020 terealisasi sepanjang 7.701 meter dari yang ditargetkan sepanjang 7.701 meter, sehingga dapat dilihat bahwa capaian kinerja jumlah panjang drainase/gorong-gorong yang terbangun adalah 100%

#### b. Jumlah rumah tangga yang mendapatkan akses sanitasi.

Pencapaian indikator kinerja jumlah rumah tangga yang mendapatkan akses sanitasi tahun 2020 terealisasi sebanyak 175 rumah dari yang ditargetkan sebanyak 175 rumah, sehingga dapat dilihat bahwa capaian kinerja jumlah rumah tangga yang mendapatkan akses sanitasi adalah 100%.

Sedangkan untuk realisasi kinerja dari tahun 2019 sampai dengan tahun 2020 dapat dilihat pada tabel dibawah ini :

Tabel 3.354  
Perbandingan Realisasi Kinerja Indikator Sasaran 1 Kasi Air Bersih dan Sanitasi

No	Indikator Kinerja	2019	2020		
		Realisasi	Target	Realisasi	Capaian %
1	Jumlah Panjang drainase/Gorong-gorong yang terbangun	12.487,7 meter	7.701 meter	7.701 meter	100%
2	Jumlah Rumah Tangga yang mendapatkan Akses Sanitasi	261 rumah	175 rumah	175 rumah	100%

### 2. Perbandingan Realisasi dengan Realisasi Terkait

#### a. Jumlah panjang drainase/gorong-gorong yang terbangun.

Realisasi indikator kinerja jumlah panjang drainase/gorong-gorong yang terbangun tahun 2020 mengalami penurunan dibandingkan dengan tahun 2019, dimana tahun 2020 terealisasi sepanjang 7.701 meter, sedangkan tahun 2019 terealisasi sepanjang 12487,7 m dari yang masing-masing ditargetkan, sehingga dapat dilihat bahwa realisasi kinerja jumlah panjang drainase/gorong-gorong yang terbangun adalah menurun yaitu sepanjang 4786,7 meter.

Tabel 3.356  
Perbandingan Pagu, Realisasi dan SDM Pada Indikator Sasaran 1  
Kasi Air Bersih dan Sanitasi Tahun 2019 Dan Tahun 2020

Program / Kegiatan	Pagu	Realisasi	(%)	Jumlah SDM	
				PNS	PTT
1	2	3	4	5	6
<b>Tahun 2020</b>				<b>9</b>	<b>9</b>
<b>Program Keciaptakaryaan dan Pengaturan Jasa Konstruksi</b>					
Penyediaan Prasarana dan Sarana Air Limbah	<b>10.206.862.500</b>	9.192.349.739	90,06		
<b>Tahun 2019</b>				<b>9</b>	<b>9</b>
<b>Program Pembangunan Saluran Drainase/Gorong-gorong</b>					
Pembangunan Saluran Drainase/Gorong-gorong	<b>8.042.611.776</b>	7.211.388.462	89,66		

Tabel 3.357  
Kegiatan Yang Dilaksanakan Pada Indikator Sasaran 1  
Kasi Air Bersih dan Sanitasi Tahun 2019 Dan Tahun 2020

Kecamatan	2019			2020			
	Lokasi		Volume	Lokasi			Volume
Kecamatan Pelaihari	Pembuatan Drainase Sumber Mulia Rt. 3,5,10 Kec. Pelaihari	Sumber Mulia Rt.3,5,10	200 M1	Kecamatan Pelaihari	Pembuatan Drainase Jl. Beramban Raya RT. 21 RW. 7 Kec. Pelaihari	Pelaihari	200 m1
Kecamatan Pelaihari	Pembuatan Drainase Jl. Dharma samping Mesjid Syuhada Pelaihari	Jl. Dharma	100 M1	Kecamatan Pelaihari	Pembuatan Drainase Perkotaan Disamping Taman Mina Tirta Kec. Pelaihari	Pelaihari	200 m1
Kecamatan Pelaihari	Pembuatan Drainase di Lingkungan Pasar Pelaihari	Pasar Pelaihari	201 M1	Kecamatan Pelaihari	Rehabilitasi Drainase Jl. Keramat dan Jl. Sapta Marga Kec. Pelaihari	Jl. Keramat & Jl. Sapta Marga	200 m1
Kecamatan Pelaihari	Pembuatan Drainase Jl. Matah komp. Perumahan Sinar Alam Takisung Permai RT.09 RW.04 Kel. Karang Taruna Kec. Pelaihari	Matah	201 M1	Kecamatan Pelaihari	Pembuatan Drainase Perkotaan Depan MIN 2 Kec. Pelaihari	Pelaihari	160 m1
Kecamatan Pelaihari	Pembuatan Drainase Komplek Al That Jl. Al Fatah Kel. Pelaihari	Jl. Al Fatah	201 M1	Kecamatan Pelaihari	Pembuatan Drainase Jalan Tiang Aji Kel. Angsau Kec. Pelaihari	Pelaihari	182 m1
Kecamatan Bajuin	Pembuatan Drainase Ds. Ketapang RT.2 & RT.3 Kec. Bajuin	Ketapang	802 M1	Kecamatan Pelaihari	Rehabilitasi Drainase Jalan Dua Mas Putera Kel. Angsau Kec. Pelaihari	Pelaihari	182 m1
Kecamatan Panyipatan	Pembuatan Drainase Dusun 1,2 Desa Bumi Asih Kec. Panyipatan	Panyipatan	300 M1	Kecamatan Pelaihari	Pembuatan Drainase Sarang Halang Kec. Pelaihari	Sarang Halang	182 m1
Kecamatan Batu Ampar	Pembuatan Drainase Jalan Poros Desa Pantai Linuh Kec. Batu Ampar	Pantai Linuh	451 M1	Kecamatan Pelaihari	Pembuatan Drainase Jalan Telaga Daim Kelurahan Karang Taruna	Jl. Telaga Daim	182 m1

Kecamatan Batu Ampar	Pembuatan Drainase Jalan Poros Desa Batu Ampar Kec. Batu Ampar	Batu Ampar	501	M1	Kecamatan Pelaihari	Pembuatan Drainase RW. 03 Matah Kelurahan Karang Taruna	Matah Rw. 03	182	m1
Kecamatan Batu Ampar	Pembuatan Drainase Desa Damit Hulu RT. 10/12 Kec. Batu Ampar	Damit Hulu RT.10/12	300	M1	Kecamatan Pelaihari	Pembuatan Drainase Desa Sungai Riam Kec. Pelaihari	Ds. Sungai Riam	182	m1
Kecamatan Batu Ampar	Pembuatan Drainase Desa Damit Hulu Kec. Batu Ampar	Damit Hulu	501	M1	Kecamatan Pelaihari	Pembuatan Drainase Desa Kampung Baru Kec. Pelaihari	Ds.Kampung Baru	182	m1
Kecamatan Batu Ampar	Pembuatan Drainase Jalan Poros Ds. Gunung Melati Kec. Batu Ampar	Gunung Melati	300	M1	Kecamatan Pelaihari	Pembuatan Drainase Jalan Mataram Desa Bumi Jaya Kec. Pelaihari	Ds. Bumi Jaya	182	m1
Kecamatan Batu Ampar	Pembuatan Drainase Ds. Gunung Mas Kec. Batu Ampar	Gunung Mas	300	M1	Kecamatan Pelaihari	Pembuatan Drainase Jalan Bhakti Kel. Karang Taruna Kec. Pelaihari	Jalan Bhakti	182	m1
Kecamatan Jorong	Pembuatan Drainase Jalan Ilir RT. 5/02 Ds. Asam-Asam Kec. Jorong	Asam-asam	200	M1	Kecamatan Pelaihari	Pembuatan Drainase Komplek Pondok Safira Desa Pemuda Kec. Pelaihari	Ds. Pemuda	182	m1
Kecamatan Kintap	Pembuatan Saluran Drainase Jalan Poros Dusun I s.d IV Kec. Kintap	Dusun I s.d IV	802	M1	Kecamatan Pelaihari	Pembuatan Drainase RT. 12 Kel. Karang Taruna Kec. Pelaihari	Karang Taruna RT. 12	182	m1
					Kecamatan Pelaihari	Pembuatan Drainase Jalan Al-Fatah RT. 27 Kec. Pelaihari	Jl. Al-Fatah RT.27	182	m1
					Kecamatan Pelaihari	Pembuatan Drainase Jalan Kijang Putih Kec. Pelaihari	Jl. Kijang Putih	182	m1
					Kecamatan Takisung	Pembuatan Drainase RT. 15 Desa Benua Tengah Kec. Takisung	Desa Benua Tengah	150	m1
					Kecamatan Takisung	Pembuatan Drainase RT. 4 Desa Banua Tengah Kec. Takisung	Desa Benua Tengah	200	m1
					Kecamatan Takisung	Pembuatan Drainase Desa Ranggung Kec. Takisung	Desa Ranggung	182	m1
					Kecamatan Tambang Ulang	Pembuatan Drainase RT. 3 Desa Sungai Pinang Kec. Tambang Ulang	Ds. Sungai Pinang	150	m1
					Kecamatan Tambang Ulang	Pembuatan Drainase Jalan Dusun Plasma Desa Pulau Sari Kec. Tambang Ulang	Ds. Pulau Sari	182	m1
					Kecamatan Bati-bati	Pembuatan drainase Jalan Teluk Raung Banyu Irang Kec. Bati-Bati	Jl. Teluk Raung Sungai Irang	200	m1
					Kecamatan Bati-bati	Pembuatan Drainase Jalan Poros Desa Kait-Kait Kec. Bati-Bati	Desa Kait-Kait	200	m1
					Kecamatan Bati-bati	Pembuatan Drainase Desa Kait - Kait Kec. Bati-Bati	Desa Kait-Kait	200	m1
					Kecamatan Bati-bati	Pembuatan Drainase Desa Kait-kait Baru Kec. Bati-Bati	Desa Kait-kait Baru	182	m1

	Kecamatan Batu Ampar	Pembuatan Drainase Jalan Poros/Siring Gunung Mas Kec. Batu Ampar	Gunung Mas	375	m1
	Kecamatan Batu Ampar	Pembuatan Drainase Jalan Poros Desa Tajau Mulya Kec. Batu Ampar	Desa Tajau Mulya	200	m1
	Kecamatan Batu Ampar	Pembuatan Drainase Jalan Poros Desa Bluru Kec. Batu Ampar	Bluru	375	m1
	Kecamatan Batu Ampar	Pembuatan Drainase Desa Batu Ampar Kec. Batu Ampar	Batu Ampar	200	m1
	Kecamatan Batu Ampar	Pembuatan Drainase Jalan Poros Desa Pantai Linuh Kec. Batu Ampar	Desa Pantai Linuh	375	m1
	Kecamatan Batu Ampar	Pembuatan Drainase Depan SDN Damit 3 Kec. Batu Ampar	Ds. Damit	100	m1
	Kecamatan Jorong	Pembuatan Drainase Desa Batalang Kec. Jorong	Desa Batalang	150	m1
	Kecamatan Kintap	Pembuatan Drainase Jalan Poros Dusun I Desa Kintap Kec. Kintap	Desa Kintap	200	m1
	Kecamatan Kintap	Pembuatan Drainase Jalan Poros Dusun II Desa Kintap Kec. Kintap	Desa Kintap	200	m1

b. Jumlah rumah tangga yang mendapatkan akses sanitasi.

Realisasi indikator kinerja jumlah rumah tangga yang mendapatkan akses sanitasi tahun 2020 mengalami penurunan dibandingkan dengan tahun 2019, dimana tahun 2020 terealisasi sebanyak 175 rumah, sedangkan tahun 2019 terealisasi sebanyak 261 rumah dari yang masing-masing ditargetkan, sehingga dapat dilihat bahwa realisasi kinerja jumlah rumah tangga yang mendapatkan akses sanitasi adalah menurun yaitu sebanyak 86 rumah.

Untuk mencapai indikator ini pada tahun 2020 didukung dengan 1 program dan 1 kegiatan yaitu sebagai berikut :

Program Keciaptakaryaan dan Pengaturan Jasa Konstruksi, dengan kegiatan :

1. Kegiatan penyediaan prasarana dan sarana air limbah (DAK) dengan pagu sebesar Rp. 2.640.000.000,- dengan realisasi sebesar Rp. 2.628.000.000,- atau 99,55%

Tabel 3.358  
Perbandingan Pagu, Realisasi dan SDM Pada Indikator Sasaran 2



## Kabid Cipta Karya dan Jasa Konstruksi Tahun 2019 Dan Tahun 2020

Program / Kegiatan	Pagu	Realisasi	(%)	Jumlah SDM	
				PNS	PTT
1	2	3	4	5	6
<b>Tahun 2020</b>				<b>9</b>	<b>9</b>
<b>Program Keciptakaryaan dan Pengaturan Jasa Konstruksi</b>					
Penyediaan Prasarana dan Sarana Air Limbah (DAK)	<b>2.640.000.000</b>	2.628.000.000	99,55		
<b>Tahun 2019</b>				<b>9</b>	<b>9</b>
<b>Program Pengembangan Kinerja Pengelolaan Air Minum dan Air Limbah</b>					
Penyediaan Prasarana dan Sarana Air Limbah (DAK Reguler)	<b>2.704.890.990</b>	2.703.890.990	99,96		

Tabel 3.359  
Kegiatan Yang Dilaksanakan Pada Indikator Sasaran 2  
Kasi Air Bersih dan Sanitasi Tahun 2019 Dan Tahun 2020

Kecamatan	2019			2020			
	Lokasi		Volume	Lokasi			Volume
Kecamatan Pelaihari	Pembangunan IPAL Kap. 30ltr/detik IKK Pelaihari dan Sarana Penunjang	Pelaihari	1 jaringan	Kecamatan Takisung	Pembangunan tangki septik skala komunal (5-10 KK) Desa Kuala Tambangan Kec. Takisung	Desa Kuala Tambangan	5 unit
Kecamatan Pelaihari	Pembangunan Tangki Septic Skala Komunal (5-10 KK) Desa Ujung Batu Kec. Pelaihari	Ujung Batu	6 unit	Kecamatan Bumi makmur	Pembangunan tangki septik skala komunal (5-10 KK) Desa Handil Suruk Kec. Bumi Makmur	Desa Handil Suruk	5 unit
Kecamatan Bati-bati	Pembangunan Tangki Septic Skala Komunal (5-10 KK) Desa Bati-Bati Kec. Bati-Bati	Bati-Bati	6 unit	Kecamatan Bumi makmur	Pembangunan tangki septik skala komunal (5-10 KK) Desa Handil Gayam Kec. Bumi Makmur	Desa Handil Gayam	5 unit
Kecamatan Bati-bati	Pembangunan Tangki Septic Skala Komunal (5-10 KK) Desa Banua Raya Kec. Bati-Bati	Banua Raya	6 unit	Kecamatan Bumi makmur	Pembangunan tangki septik skala komunal (5-10 KK) Desa Handil Babirik Kec. Bumi Makmur	Desa Handil Babirik	5 unit
Kecamatan Bati-bati	Pembangunan Tangki Septic Skala Komunal (5-10 KK) Desa Pandahan Kec. Bati-Bati	Pandahan	6 unit	Kecamatan Jorong	Pembangunan tangki septik skala komunal (5-10 KK) Desa Swarangan Kec. Jorong	Desa Swarangan	5 unit
Kecamatan Bumi makmur	Pembangunan Tangki Septic Skala Komunal (5-10 KK) Desa Sungai Rasau Kec. Bumi Makmur	Sungai Rasau	6 unit	Kecamatan Kintap	Pembangunan tangki septik skala komunal (5-10 KK) Desa Pasir putih Kec. Kintap	Desa Pasir Putih	5 unit
Kecamatan Bumi makmur	Pembangunan Tangki Septic Skala Komunal (5-10 KK) Desa Pantai Harapan Kec. Bumi Makmur	Pantai harapan	6 unit	Kecamatan Kintap	Pembangunan tangki septik skala komunal (5-10 KK) Desa Kintap Kec. Kintap	Desa Kintap	5 unit

## Sasaran 2 : Melakukan Penyediaan Prasarana dan Sarana Air Bersih.

### Sasaran 3 : Melakukan Fasilitas Program PANSIMAS.

Pada sasaran melakukan penyediaan prasarana dan sarana air bersih dan sasaran melakukan fasilitas Program PANSIMAS diukur melalui 1 indikator, yang realisasi dan capaian indikator selama tahun 2020 dapat dilihat pada tabel dibawah ini :

Tabel 3.360  
Realisasi dan Capaian Kinerja Indikator Sasaran 2 dan 3 Kasi Air Bersih dan Sanitasi Tahun 2020

No	Indikator Kinerja	Tahun 2020		
		Target	Realisasi	Capaian %
1	Jumlah Rumah Tangga yang mendapatkan Sambungan Rumah (SR)	1220 SR	1220 SR	100%

#### 1. Perbandingan Realisasi dengan Target.

Pencapaian indikator kinerja jumlah rumah tangga yang mendapatkan sambungan rumah tahun 2020 terealisasi sebanyak 1220 SR dari yang ditargetkan sebanyak 1220 SR, sehingga dapat dilihat bahwa capaian kinerja jumlah rumah tangga yang mendapatkan sambungan rumah (SR) adalah 100%.

Sedangkan untuk realisasi kinerja dari tahun 2019 sampai dengan tahun 2020 dapat dilihat pada tabel dibawah ini :

Tabel 3.361  
Perbandingan Realisasi Kinerja Indikator Sasaran 2 dan 3 Kasi Air Bersih dan Sanitasi

No	Indikator Kinerja	2019	2020		
		Realisasi	Target	Realisasi	Capaian %
1	Jumlah rumah tangga yang mendapatkan Sambungan Rumah (SR)	1.352 SR	1220 SR	1220 SR	100%

#### 2. Perbandingan Realisasi dengan Realisasi Terkait.

Realisasi indikator kinerja jumlah rumah tangga yang mendapatkan sambungan rumah tahun 2020 mengalami penurunan dibandingkan dengan tahun 2019, dimana tahun 2020 terealisasi sebanyak 1220 SR sedangkan tahun 2019 terealisasi sebanyak 1352 SR, sehingga dapat dilihat bahwa realisasi kinerja jumlah rumah tangga yang mendapatkan Sambungan Rumah/SR adalah menurun yaitu sebanyak 132 SR.

Untuk mencapai indikator ini pada tahun 2020 didukung dengan 1 program dan 3 kegiatan yaitu sebagai berikut :

Program Keciaptakarya dan Pengaturan Jasa Konstruksi, dengan kegiatan :

1. Kegiatan penyediaan prasarana dan sarana air minum dengan pagu sebesar Rp.9.837.500.000,- dengan realisasi Rp. 8.942.950.000,- atau 90,91%.
2. Kegiatan pengembangan sistem penyediaan air minum dan pengelolaan sanitasi (PENDAMPING PANSIMAS) dengan pagu Rp. 2.514.825.000,- dengan realisasi sebesar Rp. 2.298.958.816,- atau 91,42%.
3. Kegiatan penyediaan prasarana dan sarana air minum (DAK REGULER) dengan pagu sebesar Rp. 12.198.718.000,- dengan realisasi sebesar Rp. 11.623.019.639,- atau 95,28%

Tabel 3.362  
Perbandingan Pagu, Realisasi dan SDM Pada Indikator Sasaran 2 dan 3  
Kasi Air Bersih dan Sanitasi Tahun 2019 Dan Tahun 2020

Program / Kegiatan	Pagu	Realisasi	(%)	Jumlah SDM	
				PNS	PTT
1	2	3	4	5	6
<b>Tahun 2020</b>				<b>9</b>	<b>9</b>
<b>Program Keciaptakarya dan Pengaturan Jasa Konstruksi</b>					
Penyediaan Prasarana dan Sarana Air Minum	<b>9.837.500.000</b>	8.942.950.000	90,91		
Pengembangan Sistem Penyediaan Air Minum dan Pengelolaan Sanitasi (Pendamping PANSIMAS)	<b>2.514.825.000</b>	2.298.958.816	91,42		
Penyediaan Prasarana dan Sarana Air Minum (DAK REGULER)	<b>12.198.718.000</b>	11.623.019.639	95,28		
<b>Tahun 2019</b>				<b>9</b>	<b>9</b>
<b>Program Pengembangan Kinerja Pengelolaan Air Minum dan Air Limbah</b>					
Penyediaan Prasarana dan Sarana Air Minum bagi Masyarakat Berpenghasilan Rendah	<b>17.239.100.000</b>	16.321.039.348	94,67		
Pengembangan Sistem Penyediaan Air Minum dan Pengelolaan Sanitasi (Pendamping PANSIMAS)	<b>2.049.999.600</b>	1.970.164.700	96,11		
Penyediaan Prasarana dan Sarana Air Minum bagi Masyarakat Berpenghasilan Rendah (DAK PENUKASAN)	<b>3.174.423.000</b>	2.995.418.785	94,36		

Penyediaan Prasarana dan Sarana Air Minum bagi Masyarakat Berpenghasilan Rendah (DAK Reguler)	1.500.000.000	1.420.574.340	94,70		
---	---------------	---------------	-------	--	--

Tabel 3.363  
Kegiatan Yang Dilaksanakan Pada Indikator Sasaran 2 dan 3  
Kasi Air Bersih dan Sanitasi Tahun 2019 Dan Tahun 2020

Kecamatan	2019			2020			
	Lokasi		Volume	Lokasi			Volume
Kecamatan Pelaihari	Pemasangan Jaringan Perpipaan Jl. Empat Lima Pelaihari	Pelaihari	1 Jaringan	Kecamatan Pelaihari	Konstruksi Pembuatan Sumur Bor Desa Sumber Mulia	Ds. Sumber Mulia	1 Jaringan
Kecamatan Pelaihari	Pemasangan Jaringan Pipa Layanan Komp. Istana Kita Matah Pelaihari	Matah	1 Jaringan	Kecamatan Pelaihari	Konstruksi Pembuatan Sumur Bor Desa Sungai Riam	Ds. Sungai Riam	1 Jaringan
Kecamatan Pelaihari	Pemasangan Jaringan Pipa Layanan Komp. Aura Megah Ambungan Pelaihari	Ambungan	1 Jaringan	Kecamatan Pelaihari	Pengoptimalan Jaringan Perpipaan menuju lingkungan RSUD H. Boejasin Baru dan Sekitarnya	Sarang Halang	1 Jaringan
Kecamatan Panyipatan	Pembuatan Sumur Bor Desa Batakan RT.12 Kec. Panyipatan	Batakan RT.12	1 Jaringan	Kecamatan Pelaihari	Desa Kampung Baru	Desa Kampung Baru	21 SR
Kecamatan Panyipatan	Pembuatan Sumur Bor Desa Batakan RT.13 Kec. Panyipatan	Batakan RT.13	1 Jaringan	Kecamatan Pelaihari	Desa Panjaratan	Desa Panjaratan	45 SR
Kecamatan Panyipatan	Desa Kandangan Baru	Desa Kandangan Baru	75 SR	Kecamatan Pelaihari	Desa Panggung Baru	Desa Panggung Baru	30 SR
Kecamatan Takisung	Desa Sumber Makmur	Desa Sumber Makmur	50 SR	Kecamatan Bajuin	Desa Tebing Siring	Desa Tebing Siring	50 SR
Kecamatan Takisung	Desa Telaga Langsat	Desa Telaga Langsat	30 SR	Kecamatan Bajuin	Desa Pemalongan	Desa Pemalongan	48 SR
Kecamatan Takisung	Desa Batilai	Desa Batilai	60 SR	Kecamatan Panyipatan	Desa Tanjung Dewa	Desa Tanjung Dewa	55 SR
Kecamatan Tambang Ulang	Desa Sungai Pinang	Desa Sungai Pinang	60 SR	Kecamatan Panyipatan	Desa Batu Tungku	Desa Batu Tungku	30 SR
Kecamatan Tambang Ulang	Desa Martadah	Desa Martadah	37 SR	Kecamatan Panyipatan	Desa Batu Mulia	Desa Batu Mulia	20 SR
Kecamatan Bati-bati	Pembuatan Sumur Bor Pongpes Al-Ihsan Desa Bentok Kampung Kec. Bati-Bati	Bentok	1 Jaringan	Kecamatan Takisung	Desa Gunung Makmur	Desa Gunung Makmur	51 SR
Kecamatan Bati-bati	Pemasangan Jaringan Perpipaan Jl. Sabrina Desa Nusa Indah Kec. Bati-Bati	Nusa Indah	1 Jaringan	Kecamatan Takisung	Desa Benua Tengah	Desa Benua Tengah	50 SR

Kecamatan Bati-bati	Desa Ujung Baru	Desa Ujung Baru	50	SR	Kecamatan Takisung	Desa Benua Lawas	Desa Benua Lawas	30	SR
Kecamatan Bumi makmur	Pemasangan Jaringan Perpipaan Jl. Kencana Desa Kurau Utara Kec. Kurau	Kurau Utara	1	Jaringan	Kecamatan Takisung	Desa Telaga Langsat	Desa Telaga Langsat	81	SR
Kecamatan Bumi makmur	Pengembangan Jaringan Perpipaan SPAM Regional desa Kurau Utara Kec. Bumi Makmur Kab. Tanah Laut	Kurau Utara	1	Jaringan	Kecamatan Takisung	Desa Sumber Makmur	Desa Sumber Makmur	15	SR
Kecamatan Batu Ampar	Pembuatan Sumur Bor Desa Durian Bungkok RT.5 Kec. Batu Ampar	Durian Bungkok RT.5	1	Jaringan	Kecamatan Tambang Ulang	Desa Sungai Jelai	Desa Sungai Jelai	20	SR
Kecamatan Batu Ampar	Pembuatan Sumur Bor Desa Batu Ampar RT.14 Kec. Batu Ampar	Batu Ampar RT.14	1	Jaringan	Kecamatan Tambang Ulang	Desa Sungai Pinang	Desa Sungai Pinang	50	SR
Kecamatan Batu Ampar	Desa Durian bungkok	Desa Durian bungkok	50	SR	Kecamatan Tambang Ulang	Desa Martadah Baru	Desa Martadah Baru	50	SR
Kecamatan Batu Ampar	Desa Tajau Pecah	Desa Tajau Pecah	45	SR	Kecamatan Bati-bati	Desa Kait-Kait	Desa Kait-Kait	40	SR
Kecamatan Batu Ampar	Desa Damit Hulu	Desa Damit Hulu	30	SR	Kecamatan Bati-bati	Desa Mekar Sari	Desa Mekar Sari	50	SR
Kecamatan Batu Ampar	Desa Damit	Desa Damit	30	SR	Kecamatan Batu Ampar	Konstruksi Pembuatan Sumur Bor Desa Pantai Linuh RT. 12 Kec. Batu Ampar	Ds. Pantai Linuh RT. 12	1	Jaringan
Kecamatan Batu Ampar	Desa Jilatan Alur	Desa Jilatan Alur	50	SR	Kecamatan Batu Ampar	Konstruksi Pembuatan Sumur Bor Desa Gunung Mas RT. 09 Kec. Batu Ampar	Ds. Gunung Mas	1	Jaringan
Kecamatan Jorong	Pemasangan Jaringan Pipa Distribusi/Layanan Asam-Asam Kec. Jorong	Asam Asam	1	Jaringan	Kecamatan Batu Ampar	Konstruksi Pembuatan Sumur Bor Desa Durian Bungkok RT. 20 Kec. Batu Ampar	Ds. Durian Bungkok	1	Jaringan
Kecamatan Jorong	Desa sabuhur	Desa sabuhur	30	SR	Kecamatan Batu Ampar	Konstruksi Pembuatan Sumur Bor Desa Batu Ampar Kec. Batu Ampar	Ds. Batu Ampar	1	Jaringan
Kecamatan Jorong	Desa Asam-Asam	Desa Asam-Asam	50	SR	Kecamatan Batu Ampar	Desa Jilatan	Desa Jilatan	54	SR
Kecamatan Jorong	Pengembangan Jaringan Perpipaan SPAM IKK Asam-asam Desa Asam-asam Kec. Jorong Kab. Tanah Laut	Asam-asam	1	Jaringan	Kecamatan Batu Ampar	Desa Ambawang	Desa Ambawang	35	SR
Kecamatan Kintap	Desa kintap Kecil	Desa kintap Kecil	50	SR	Kecamatan Jorong	Desa Simpang Empat Sungai Baru	Desa Simpang Empat Sungai Baru	50	SR
Kecamatan Kintap	Desa Riam Adungan	Desa Riam Adungan	60	SR	Kecamatan Jorong	Desa Karang Rejo	Desa Karang Rejo	20	SR
Kecamatan Kintap	Desa Salaman	Desa Salaman	40	SR	Kecamatan Jorong	Desa Jorong	Desa Jorong	15	SR
Kecamatan Kintap	Desa Sumber Jaya	Desa Sumber Jaya	100	SR	Kecamatan Kintap	Desa Sumber Jaya	Desa Sumber Jaya	100	SR

Kecamatan Kintap	Desa Bukit Mulia	Desa Bukit Mulia	50 SR	Kecamatan Kintap	Desa Pandan Sari	Desa Pandan Sari	20 SR
Kecamatan Kurau	Perluasan Sambungan Rumah Desa Padang Luas Kec. Kurau	Padang Luas	1 Jaringan	Kecamatan Kintap	Desa Muara Kintap	Desa Muara Kintap	100 SR
				Kecamatan Kintap	Desa Kebun Raya	Desa Kebun Raya	40 SR
				Kecamatan Kintap	Desa Bukit Mulya	Desa Bukit Mulya	50 SR

#### Sasaran 4 : Melakukan Fasilitas Program KOTAKU.

Pada sasaran melakukan program fasilitas Program KOTAKU diukur melalui 1 indikator, yang realisasi dan capaian indikator selama tahun 2020 dapat dilihat pada tabel dibawah ini :

Tabel 3.364  
Realisasi dan Capaian Kinerja Indikator Sasaran 4 Kasi Air Bersih dan Sanitasi Tahun 2020

No	Indikator Kinerja	Tahun 2020		
		Target	Realisasi	Capaian %
1	Jumlah fasilitasi pendampingan KOTAKU	1 kali	1 kali	100%

##### 1. Perbandingan Realisasi dengan Target.

Pencapaian indikator kinerja jumlah fasilitasi pendampingan KOTAKU tahun 2020 mampu terfasilitasi sebanyak 1 kali dari yang ditargetkan sebanyak 1 kali, sehingga dapat dilihat bahwa capaian indikator jumlah fasilitasi pendampingan kotakku adalah 100%.

Sedangkan untuk realisasi kinerja dari tahun 2019 sampai dengan tahun 2020 dapat dilihat pada tabel dibawah ini :

Tabel 3.365  
Realisasi dan Capaian Kinerja Indikator Sasaran 4 Kasi Air Bersih dan Sanitasi

No	Indikator Kinerja	2019	2020		
		Realisasi	Target	Realisasi	Capaian %
1	Jumlah fasilitasi pendampingan KOTAKU	5 kali	1 kali	1 kali	100%

## 2. Perbandingan Realisasi dan Realisasi Terkait.

Realisasi indikator kinerja jumlah fasilitasi pendampingan KOTAKU tahun 2020 mengalami penurunan dibandingkan dengan tahun 2019, dimana tahun 2020 mampu memfasilitasi sebanyak 1 kali sedangkan tahun 2019 mampu memfasilitasi sebanyak 5 kali dari yang masing-masing ditargetkan, sehingga dapat dilihat bahwa realisasi kinerja jumlah fasilitasi pendampingan KOTAKU adalah menurun sebanyak 4 kali. Untuk mencapai indikator ini pada tahun 2020 didukung dengan 1 program dan 1 kegiatan yaitu sebagai berikut :

Program Keciptakarya dan Pengaturan Jasa Konstruksi, dengan kegiatan :

1. Kegiatan pendamping Kota Tanpa Kumuh (KOTAKU) dengan pagu sebesar Rp. 44.990.200,- dengan realisasi Rp. 18.085.500,- atau 40,20%.

Tabel 3.366  
Perbandingan Pagu, Realisasi dan SDM Pada Indikator Sasaran 4  
Kasi Air Bersih dan Sanitasi Tahun 2019 Dan Tahun 2020

Program / Kegiatan	Pagu	Realisasi	(%)	Jumlah SDM	
				PNS	PTT
1	2	3	4	5	6
<b>Tahun 2020</b>				9	
<b>Program Keciptakarya dan Pengaturan Jasa Konstruksi</b>					
Pendamping Kota Tanpa Kumuh (KOTAKU)	44.990.200	18.085.500	40,20		
<b>Tahun 2019</b>					
<b>Program Pengembangan Wilayah Strategis dan Cepat Tumbuh</b>					
Pendamping PNPM Mandiri Perkotaan (P2KP)	99.999.750	24.216.700	24,22		

Tabel 3.367  
Kegiatan Yang Dilaksanakan Pada Indikator Sasaran 4  
Kasi Air Bersih dan Sanitasi Tahun 2019 Dan Tahun 2020

2019		2020	
Nama Kegiatan	Volume	Nama Kegiatan	Volume
Sosialisai atau pertemuan dalam rangka memfasilitasi kegiatan pendampingan KOTAKU	4 Kali	Sosialisai atau pertemuan dalam rangka memfasilitasi kegiatan pendampingan KOTAKU	1 Kali



### 3. Analisa Peningkatan/Penurunan Realisasi

- a. Pada indikator kinerja jumlah panjang drainase/gorong-gorong yang terbangun realisasi tahun 2020 mengalami penurunan dibandingkan dengan tahun 2019 yaitu sepanjang 4786,7 meter, hal ini dikarenakan anggaran kegiatan pada indikator ini mengalami pengurangan anggaran/refocusing, sehingga beberapa kegiatan yang sudah direncanakan jadi tidak terlaksana atau dibatalkan akibat adanya pengurangan anggaran/refocusing tersebut.

Adapun kegiatan yang dilakukan selama tahun 2020 adalah pembangunan drainase sebanyak 38 kegiatan/lokasi yang tersebar di Kecamatan Tambang Ulang, Kecamatan Panyipatan, Kecamatan Pelaihari, Kecamatan Takisung, Kecamatan Bati-Bati, Kecamatan Jorong dan Kecamatan Kintap.

Berikut beberapa foto kegiatan pembuatan drainase pada tahun 2020.

**Gambar 3.70**



**Pembuatan Drainase Depan MIN Pelaihari**



**Pembuatan Drainase Jl. Teluk Raung Desa Banyu Irang Kec. Bati-Bati**



Gambar 3.71



Pembuatan Drainase Desa Ranggang Kec. Takisung

- b. Pada indikator kinerja jumlah rumah tangga yang mendapatkan akses sanitasi realisasi tahun 2020 mengalami penurunan dibandingkan dengan tahun 2019, hal ini dikarenakan anggaran kegiatan pada indikator ini mengalami pengurangan anggaran/refocusing, sehingga beberapa kegiatan yang sudah direncanakan jadi tidak terlaksana atau dibatalkan akibat adanya pengurangan anggaran/refocusing tersebut.



**Gambar 3.72**  
**Septic Tank Desa Handil Babirik**



**Septic Tank Desa Pasir Putih**



**Septic Tank Desa Handil Suruk**



- Gambar 3.73**



- LAPORAN KINERJA TAHUN 2020**  
**DINAS PUPRP KAB. TANAH LAUT**



19 ada pembatasan berkumpulnya orang dalam jumlah besar/harus jaga jarak, sehingga dalam rangka memfasilitasi kegiatan pendampingan KOTAKU dalam bentuk sosialisasi atau pertemuan-pertemuan sulit untuk dilaksanakan dengan cara tatap muka.

Solusi untuk mengatasi permasalahan tersebut perlu diadakan kegiatan fasilitasi via daring online.

Adapun beberapa-beberapa kegiatan yang dilakukan selama tahun 2020 yaitu Sosialisasi dan Alih Kelola Data GIS.

**Gambar 3.74**



**Sosialisasi dan Alih Kelola Data GIS (Geographic Information System)**

## ❖ Kepala Seksi Bina Jasa Konstruksi

**Sasaran 1 : Melakukan Pembinaan Badan Usaha Jasa Konstruksi.**

Pada sasaran melakukan pembinaan badan usaha jasa konstruksi melalui 1 indikator, yang realisasi dan capaian indikator tahun 2020 dapat dilihat pada tabel dibawah ini :

Tabel 3.368  
Realisasi dan Capaian Kinerja Indikator Sasaran 1 Kasi Bina Jasa Konstruksi Tahun 2020

No	Indikator Kinerja	2020		
		Target	Realisasi	Capaian %
1	Jumlah SDM yang mengikuti sosialisasi/bimtek terkait per-UU-an Jasa Konstruksi	200 orang	20 orang	10%

## 1. Perbandingan Realisasi dengan Target.

Pencapaian indikator kinerja jumlah SDM yang mengikuti sosialisasi/bimtek terkait per-UU-an Jasa Konstruksi pada tahun 2020 terealisasi sebanyak 20 orang dari yang ditargetkan sebanyak 200 orang, sehingga dapat dilihat bahwa capaian kinerja jumlah SDM yang mengikuti sosialisasi/bimtek terkait per-UU-an Jasa Konstruksi adalah 10%.

Sedangkan untuk realisasi kinerja dari tahun 2019 sampai dengan tahun 2020 dapat dilihat pada tabel dibawah ini :

Tabel 3.369  
Realisasi dan Capaian Kinerja Indikator Sasaran 1 Kasi Bina Jasa Konstruksi

No	Indikator Kinerja	2019	2020		
		Realisasi	Target	Realisasi	Capaian %
1	Jumlah SDM yang mengikuti sosialisasi/bimtek terkait per-UU-an Jasa Konstruksi	120 orang	200 orang	20 orang	10%

## 2. Perbandingan Realisasi dengan Realisasi Terkait.

Realisasi indikator kinerja jumlah SDM yang mengikuti sosialisasi/bimtek terkait per-UU-an Jasa Konstruksi pada tahun 2020 mengalami penurunan dibandingkan dengan tahun 2019, dimana tahun 2020 terealisasi sebanyak 20 orang sedangkan tahun 2019 terealisasi sebanyak 120 orang, sehingga dapat dilihat bahwa realisasi kinerja jumlah SDM yang mengikuti sosialisasi/bimtek per-UU-an Jasa konstruksi adalah menurun yaitu sebanyak 100 orang.

Untuk mencapai indikator ini pada tahun 2020 didukung dengan 1 program dan 1 kegiatan yaitu sebagai berikut :

Program Keciaptakaryaan dan Pengaturan Jasa Konstruksi, dengan kegiatan :

2. Kegiatan penyediaan pembinaan badan usaha jasa konstruksi dengan pagu sebesar Rp.73.163.900,- dengan realisasi Rp. 40.305.375,- atau 55,09%.

Tabel 3.370  
Perbandingan Pagu, Realisasi dan SDM Pada Indikator Sasaran 4  
Kabid Cipta Karya dan Jasa Konstruksi Tahun 2019 Dan Tahun 2020

Program / Kegiatan	Pagu	Realisasi	(%)	Jumlah SDM	
				PNS	PTT
1	2	3	4	5	6
<b>Tahun 2020</b>				9	
<b>Program Keciaptakaryaan dan Pengaturan Jasa Konstruksi</b>					
Pembinaan Badan Usaha Jasa Konstruksi	<b>73.163.900</b>	40.305.375	55,09		
<b>Tahun 2019</b>					
<b>Program Pengaturan Jasa Konstruksi</b>					
Pembinaan Badan Usaha Jasa Konstruksi	<b>349.999.900</b>	161.206.486	46,06		

Tabel 3.371  
Kegiatan Yang Dilaksanakan Pada Indikator Sasaran 4  
Kabid Cipta Karya dan Jasa KonstruksiTahun 2019 Dan Tahun 2020

2019		2020	
Nama Kegiatan	Jumlah Peserta	Nama Kegiatan	Jumlah Peserta
Pelatihan Tukang Konstruksi	120 orang	Pelatihan Tukang Konstruksi kerjasama dengan DPUPR Prov. Kalsel dengan DPUPRP Kab. Tanah Laut	20 orang

### 3. Analisa Peningkatan dan Penurunan Kinerja.

Pada indikator kinerja jumlah SDM yang mengikuti sosialisasi/bimtek per-UU-an Jasa Konstruksi tahun 2020 mengalami penurunan dibandingkan dengan tahun sebelumnya hal ini dikarenakan, hal ini dikarenakan adanya pengurangan anggaran/refocusing dan karena adanya pandemic covid 19, dimana pada masa pandemic covid 19 ada pembatasan berkumpulnya orang dalam jumlah

besar/harus jaga jarak, sehingga kegiatan sosialisasi/bimtek tidak bisa dilaksanakan dengan target yang ada, walaupun bisa dilaksanakan dengan jumlah orang yang terbatas. Kegiatan yang dilaksanakan pada tahun 2020 adalah kegiatan pelaksanaan Pembekalan Tukang Batu Bata yang dilaksanakan dengan bekerjasama dengan PUPR Provinsi Kalimantan Selatan.

#### 4. Analisa Program/Kegiatan Penunjang Kinerja.

Dalam pencapaian indikator kinerja pada Bidang Cipta Karya dan Jasa Konstruksi, baik pada Eselon 3 dan Eselon 4, didukung dengan 1 program dan 10 kegiatan dengan pagu sebesar Rp. 53.698.536.138,- dan terealisasi sebesar Rp. 50.014.260.069,- atau 93,14%.

Adapun Realisasi program dan kegiatan tahun 2020 yang menunjang pada Bidang CKJK dapat dilihat pada tabel dibawah ini :

Tabel 3.372  
Program dan Kegiatan Penunjang Kinerja Bidang CKJK Tahun 2020

NO	Program / Kegiatan	Pagu	Realisasi	Prosentase (%)
1	2	3	4	5
	<b>Program Keciaptakaryaan dan Pengaturan Jasa Konstruksi</b>	<b>53.698.536.138</b>	<b>50.014.260.069</b>	93,14
	<b>Kepala Seksi Tata Bangunan</b>			
1	Pembangunan dan Pemeliharaan Rutin/Berkala Gedung/Bangunan/Fasilitas Lainnya	<b>16.162.476.888</b>	15.270.591.000	94,48
2	Penyusunan Standar Satuan Harga Kabupaten	<b>19.999.650</b>	0	0
	<b>Kepala Seksi Air Bersih dan Sanitasi</b>			
1	Pendamping Kota Tanpa Kumuh (KOTAKU)	<b>44.990.200</b>	18.085.500	40,20
2	Penyediaan Prasarana dan Sarana Air Minum	<b>9.837.500.000</b>	8.942.950.000	90,91
3	Penyediaan Prasarana dan Sarana Air Limbah	<b>10.206.862.500</b>	9.192.349.739	90,06
4	Pengembangan Sistem Penyediaan Air Minum dan Pengelolaan Sanitasi (Pendamping PAMSIMAS)	<b>2.514.825.000</b>	2.298.958.816	91,42
5	Penyediaan Prasarana dan Sarana Air Limbah (DAK)	<b>2.640.000.000</b>	2.628.000.000	99,55
6	Penyediaan Prasarana dan Sarana Air Minum (DAK REGULER)	<b>12.198.718.000</b>	11.623.019.639	95,28
7	Penyediaan Prasarana dan Sarana Air Minum (DAK PENUGASAN)	<b>0</b>	0	0
	<b>Kepala Seksi Bina Jasa Konstruksi</b>			
1	Pembinaan Badan Usaha Jasa Konstruksi	<b>73.163.900</b>	40.305.375	55,09

Dari tabel diatas dapat dilihat bahwa dari 10 kegiatan pada Bidang CKJK ada 2 kegiatan yaitu kegiatan Penyusunan Standar Satuan Harga Kabupaten dan Kegiatan Penyediaan Prasarana dan Sarana Air Minum (DAK PENUGASAN) yang realisasinya adalah 0. Hal ini dikarenakan anggaran pada dua kegiatan tersebut termasuk kedalam pengurangan anggaran/refocusing, pengurangan anggaran ini karena adanya kebijakan pemerintah pusat yang diikuti dengan kebijakan pemerintah daerah, bahwa perlu dilakukan pengurangan anggaran/refocusing karena adanya pandemic covid 19, dimana anggaran dialihkan untuk penanganan pandemic covid 19 dan diperuntukan bagi kegiatan-kegiatan yang dapat membantu masyarakat yang terkena dampak pandemic covid 19.

#### ❖ UPT Laboratorium

Sasaran, realisasi dan capaian indikator kinerja pada UPT Laboratorium tahun 2020 dapat dilihat pada tabel dibawah ini :

Tabel 3.373  
Realisasi dan Indikator UPT Laboratorium Tahun 2020

No	Sasaran Strategis	Indikator Kinerja	Tahun 2020		
			Target	Realisasi	Capaian %
	<b>Kepala UPT Laboratorium</b>				
1	Meningkatnya retibusi sewa alat uji material konstruksi	Jumlah penerimaan retribusi atas jasa sewa alat uji material konstruksi	Rp. 65.000.000	Rp. 45.950.000	71%
2	Meningkatnya pemenuhan sarana dan prasarana alat uji material konstruksi	Jumlah alat uji material konstruksi yang dipenuhi	0	0	0
	<b>Kepala Sub Bagian Umum dan Kepegawaian</b>				
1	Melakukan pemeliharaan Sarana dan Prasanana alat uji material konstruksi	Jumlah alat uji material konstruksi yang dipelihara dan berfungsi dengan baik	54 buah	54 buah	100%
2	Melakukan pelayanan administrasi UPT Laboratorium	Jumlah fasilitasi pelayanan administrasi UPT Laboratorium	30 layanan	28 layanan	93,30%

#### ❖ Kepala UPT Laboratorium

**Sasaran 1 : Meningkatkan Retribusi Sewa Alat Uji Material Konstruksi.**



Pada sasaran meningkatnya retribusi sewa alat uji material konstruksi diukur melalui 1 indikator, yang realisasi dan capaian indikator kinerja tahun 2020 dapat dilihat pada table di bawah ini :

Tabel 3.374

Realisasi dan Capaian Kinerja Indikator Sasaran 1 Kepala UPT Laboratorium Tahun 2020

No	Indikator Kinerja	Tahun 2020		
		Target	Realisasi	Capaian %
1	Jumlah penerimaan retribusi atas jasa sewa alat uji material konstruksi	Rp. 65.000.000	Rp. 45.950.000	71%
2	Jumlah alat uji material konstruksi yang dipenuhi	0	0	0

### 1. Perbandingan Realisasi dengan Target.

#### a. Jumlah penerimaan retribusi atas jasa sewa alat uji material konstruksi.

Pencapaian indikator kinerja jumlah penerimaan retribusi atas jasa sewa alat uji material konstruksi tahun 2020 pendapatan terealisasi sebesar Rp. 45.950.000,- dari yang ditargetkan yaitu sebesar Rp. 65.000.000,- sehingga dapat dilihat bahwa capaian kinerja jumlah penerimaan retribusi atas jasa sewa alat uji material konstruksi adalah 71% dari total pendapatan yang ditargetkan.

#### b. Jumlah alat uji material konstruksi yang dipenuhi.

Pada indikator ini tidak ada realisasi kinerja dikarenakan pada kegiatan ini mengalami pengurangan anggaran/refocusing anggaran. Sehingga tidak ada penambahan/pembelian alat uji material konstruksi.

Sedangkan untuk realisasi kinerja dari tahun 2019 sampai dengan tahun 2020 dapat dilihat pada tabel dibawah ini :

Tabel 3.375

Perbandingan Realisasi Kinerja Indikator 1 Sasaran 1 Kepala UPT Laboratorium Tahun 2020

No	Indikator Kinerja	2019	2020		
		Realisasi	Target	Realisasi	Capaian %
1	Jumlah penerimaan retribusi atas jasa sewa alat uji material konstruksi		Rp. 65.000.000	Rp. 45.950.000	71%

### 2. Perbandingan Realisasi dengan Realisasi Terkait.

Realisasi indikator kinerja jumlah penerimaan retribusi atas jasa sewa alat uji material konstruksi tahun 2020 mengalami penurunan dibandingkan dengan tahun 2019, dimana tahun 2020 terealisasi sebesar 71% atau sebesar Rp. 45.950.000,- dari total

pendapatan sebesar Rp. 65.000.000,- sedangkan tahun 2019 terealisasi sebesar 130,78% atau sebesar Rp. 54.275.000,- dari total pendapatan yang ditargetkan sebesar Rp. 41.500.000,- sehingga dapat dilihat bahwa realisasi kinerja jumlah penerimaan retribusi atas jasa sewa alat uji material konstruksi adalah menurun sebesar 59,78% atau sebesar Rp. 8.325.000,-

### 3. Analisa Peningkatan dan Penurunan Kinerja.

Dari analisa diatas dapat dijelaskan bahwa penurunan realisasi kinerja tahun 2020 pada indikator persentase peningkatan retribusi daerah adalah disebabkan karena adanya pengurangan anggaran/refocusing sesuai dengan kebijakan pemerintah pusat yang juga diikuti dengan kebijakan pemerintah daerah bahwa perlu dilakukan pengurangan anggaran/refocusing, dimana anggaran dialihkan untuk penanganan pandemic covid 19 dan dialihkan untuk kegiatan-kegiatan yang dapat membantu masyarakat yang terkena dampak pandemic covid 19.

## ❖ Kepala Sub Bagian Tata Usaha UPT Laboratorium.

### Sasaran 1 : Melakukan Pemeliharaan Sarana Dan Prasanana Alat Uji Material Konstruksi

Pada sasaran melakukan pemeliharaan sarana dan prasarana alat uji material konstruksi diukur melalui 1 indikator, yang realisasi dan capaian indikator kinerja tahun 2020 dapat dilihat pada tabel di bawah ini :

Tabel 3.376  
Realisasi dan Capaian Kinerja Indikator Sasaran 1 Kasubbag TU UPT Laboratorium Tahun 2020

No	Indikator Kinerja	Tahun 2020		
		Target	Realisasi	Capaian %
1	Jumlah alat uji material konstruksi yang dipelihara dan berfungsi dengan baik	53 jenis	53 jenis	100%

#### 1. Perbandingan Realisasi dengan Target

- Jumlah alat uji material konstruksi yang dipelihara dan berfungsi dengan baik.  
Pencapaian indikator kinerja jumlah alat uji material konstruksi yang dipelihara dan berfungsi dengan baik tahun 2020 terealisasi sebanyak 53 jenis dari yang ditargetkan sebanyak 53 jenis, sehingga dapat dilihat bahwa capaian kinerja jumlah alat uji material konstruksi yang dipelihara dan berfungsi dengan baik adalah 100%.

## b. Jumlah fasilitasi pelayanan administrasi UPT Laboratorium.

Pencapaian indikator kinerja jumlah fasilitasi pelayanan administrasi UPT Laboratorium tahun 2020 terealisasi sebanyak 28 layanan dari yang ditargetkan sebanyak 30 layanan, sehingga dapat dilihat bahwa capaian kinerja jumlah fasilitasi pelayanan administrasi UPT Laboratorium adalah 93,30%.

Sedangkan untuk realisasi kinerja dari tahun 2019 sampai dengan tahun 2020 dapat dilihat pada tabel dibawah ini :

Tabel 3.378  
Perbandingan Realisasi Kinerja Indikator Sasaran 1 Kasubbag TU UPT Laboratorium

No	Indikator Kinerja	2019	2020		
		Realisasi	Target	Realisasi	Capaian %
1	Jumlah alat uji material konstruksi yang dipelihara dan berfungsi dengan baik	53 jenis	53 jenis	53 jenis	100%

## 2. Perbandingan Realisasi dengan Realisasi Terkait

Realisasi indikator kinerja jumlah alat uji material konstruksi yang dipelihara dan berfungsi dengan baik tahun 2020 sama dengan tahun 2019, dimana tahun 2020 terealisasi sebesar 53 jenis sedangkan tahun 2019 juga telah terealisasi sebesar 53 Jenis dari yang masing-masing ditargetkan, sehingga dapat dilihat bahwa realisasi pada kinerja jumlah alat uji material konstruksi yang dipelihara dan berfungsi dengan baik adalah tetap yaitu sebanyak 53 jenis.

**Sasaran 2 : Melakukan Pelayanan Administrasi UPT Laboratorium.**

Pada sasaran melakukan pelayanan administrasi UPT Laboratorium diukur melalui 1 indikator, yang realisasi dan capaian indikator kinerja tahun 2020 dapat dilihat pada tabel di bawah ini :

Tabel 3.379  
Realisasi dan Capaian Kinerja Indikator Sasaran 2 Kasubbag TU UPT Laboratorium

No	Indikator Kinerja	Tahun 2020		
		Target	Realisasi	Capaian %
1	Jumlah fasilitasi pelayanan administrasi UPT Laboratorium	30 layanan	28 layanan	93,30%

### 1. Perbandingan Realisasi dengan Target.

Pencapaian indikator kinerja jumlah fasilitasi pelayanan administrasi UPT Laboratorium tahun 2020 terealisasi sebanyak 28 layanan dari yang ditargetkan sebanyak 30 layanan, sehingga dapat dilihat bahwa capaian kinerja jumlah fasilitasi pelayanan administrasi UPT Laboratorium adalah 93,30%.

Sedangkan untuk realisasi kinerja dari tahun 2019 sampai dengan tahun 2020 dapat dilihat pada tabel dibawah ini :

Tabel 3.380  
Perbandingan Realisasi Kinerja Indikator Sasaran 2 Kasubbag TU UPT Laboratorium

No	Indikator Kinerja	2019	2020		
		Realisasi	Target	Realisasi	Capaian %
1	Jumlah fasilitasi pelayanan administrasi UPT Laboratorium	77 layanan	30 layanan	28 layanan	93,30%

### 2. Perbandingan Realisasi dengan Realisasi Terkait

Realisasi indikator kinerja jumlah fasilitasi pelayanan administrasi UPT Laboratorium tahun 2020 mengalami penurunan dibandingkan dengan tahun 2019, dimana tahun 2020 terealisasi sebanyak 28 layanan, sedangkan tahun 2019 mampu terealisasi sebanyak 77 layanan dari yang masing-masing ditargetkan, sehingga dapat dilihat bahwa realisasi pada kinerja jumlah fasilitasi pelayanan administrasi UPT Laboratorium adalah menurun sebanyak 48 layanan.

### 3. Analisa Peningkatan/Penurunan Realisasi Kinerja

- a. Pada indikator jumlah alat material konstruksi yang dipelihara dan berfungsi dengan baik tetap sama dengan tahun sebelumnya, hal ini di karenakan pada tahun 2019 dan tahun 2020 tidak ada penambahan/pembelian alat uji material konstruksi yang baru, sehingga pemeliharaan rutin dilaksanakan pada alat yang sudah ada . Jumlah alat uji material konstruksi yang dimiliki UPT Laboratorium yaitu sebanyak 53 jenis, dengan rincian sebagai berikut :

Tabel 3.381  
Alat Uji UPT Laboratorium

No	Jenis Barang / Nama Barang	Tahun Pembuatan/ Pembelian	Jumlah Barang/ Register
1	2	3	4
1	Diamond Core Bit 4"	2013	1 Pcs
2	Core Drilling Test	2013	1 Pcs
3	Sand Cone Test Set	2014	2 Set
4	Balance ( 0,01 gram sensitivity )	2014	2 Pcs
5	Balance ( 0,1 gram sensitivity )	2014	3 Pcs
6	Oven Laboratorium	2018	1 Pcs
7	Los Angeless Abrassion Machine	2018	1 Pcs
8	Copression Machine ASTM C-39	2018	1 Pcs
9	Dynamic Cone Penetrometer	2018	1 Pcs
10	Digital Balance ( Cap 30Kg x 1 gr )	2018	1 Pcs
11	Digital Balance ( Cap 10Kg x 0,1 gr )	2018	1 Pcs
12	Cetrifuge Extractor Test	2013	1 Pcs
13	Filter Paper Low Ash	2013	4 Pak
14	Marshall Test Set	2013	1 Set
15	Hydrometer Analysis Test Set	2013	2 Set
16	Motorised Laboratory CBR Test Set	2013	1 Set
17	Shrinkage Limit Test Set	2013	1 Set
18	Proving Ring Penetrometer	2013	1 Pcs
19	Termometer Metal	2013	2 Pcs
20	Specific Grafit and Absorption Of Coarse Agregat Test Set	2013	1 Set
21	Hand Operated Liquid Limit Test Set	2013	4 Set
22	Concrete Test Hummer	2013	1 Pcs
23	Absorption Of Fine Aggregate Test Set	2014	1 Set
24	Compaction Test Set	2014	2 Set
25	Wash Bottle	2014	2 Pcs
26	Bottle Roller	2014	2 Pcs
27	Stopwatch	2014	1 Pcs
28	Vernier Caliper	2014	4 Pcs
29	Plastic Limit Test Set	2014	1 Pcs
30	Concrete Cube Mold ( 15 X 15 X 15 cm )	2014	5 Pcs
31	Slump Test Set	2014	2 Pcs
32	Brass Round Sieve 3"	2014	1 Pcs
33	Brass Round Sieve 2 1/2"	2014	2 Pcs

No	Jenis Barang / Nama Barang	Tahun Pembuatan/ Pembelian	Jumlah Barang/ Register
34	Brass Round Sieve 2"	2014	2 Pcs
35	Brass Round Sieve 1 3/4"	2014	2 Pcs
36	Brass Round Sieve 1 1/4"	2014	2 Pcs
37	Brass Round Sieve 1"	2014	2 Pcs
38	Brass Round Sieve 3/4"	2014	2 Pcs
39	Brass Round Sieve 1/2"	2014	2 Pcs
40	Brass Round Sieve 3/8"	2014	2 Pcs
41	Brass Round Sieve 1/4"	2014	2 Pcs
42	Brass Round Sieve No.4"	2014	3 Pcs
43	Brass Round Sieve No 8"	2014	2 Pcs
44	Brass Round Sieve No.10"	2014	2 Pcs
45	Brass Round Sieve No.12"	2014	1 Pcs
46	Brass Round Sieve No.16"	2014	2 Pcs
47	Brass Round Sieve No.30"	2014	2 Pcs
48	Brass Round Sieve No.40"	2014	2 Pcs
49	Brass Round Sieve No.50"	2014	2 Pcs
50	Brass Round Sieve No.80"	2014	2 Pcs
51	Brass Round Sieve No.100"	2014	2 Pcs
52	Brass Round Sieve No.200"	2014	2 Pcs
53	Brass Round Sieve Pan and Cover	2014	2 Pcs

**Gambar 3.75**  
Kegiatan yang dilakukan pada UPT Laboratorium





Core Drilling Test



PEMERIKSAAN  
SAND CONE



Pemeriksaan  
dengan Core Drill

- b. Pada indikator jumlah fasilitasi pelayanan administrasi UPT Laboratorium tahun 2020 mengalami penurunan dibandingkan dengan tahun sebelumnya hal ini dikarenakan dari semua jenis pengujian yang ada, hanya 2 jenis saja dapat dilayani pada tahun ini yaitu uji sand cone dan core drill, dimana hal ini dikarenakan keterbatasan personil tenaga teknis ahli khusus pengujian



laboratorium. Selain hal tersebut penurunan target kinerja ini juga di sebabkan karena adanya refocusing anggaran akibat pandemi Covid 19 yang berpengaruh pada pengurangan jumlah paket pekerjaan yang selama ini menjadi target pelayanan pada UPT laboratorium.

Dalam pencapaian beberapa indikator ada beberapa permasalahan yang dihadapi diantaranya :

1. Sumber daya manusia (Personil laboratorium) yang tersedia sangat terbatas khususnya tenaga tehnis yang khusus melaksanakan pengujian, sehingga pelayanan pengujian menjadi terbatas.
2. Peralatan atau alat uji yang dimiliki yang digunakan masih model lama.
3. Kurangnya anggaran baik untuk sarana dan prasarana UPT Laboratorium maupun untuk keperluan pengujian.

Upaya-upaya yang dilakukan untuk mengatasi beberapa permasalahan diatas diantaranya :

1. Mengoptimalkan sumber daya manusia yang dimiliki.
2. Memaksimalkan item pekerjaan yang dapat dikerjakan pada saat ini.
3. Mengupayakan tenaga tehnis ahli khusus pengujian
4. Melakukan pemeliharaan rutin terhadap alat uji yang dimiliki saat ini.

#### ❖ UPT Peralatan

Sasaran, realisasi dan capaian indikator kinerja pada UPT Peralatan tahun 2020 dapat dilihat pada tabel dibawah ini :

Tabel 3.382  
Realisasi dan Indikator UPT Peralatan Tahun 2020

No	Sasaran Strategis	Indikator Kinerja	Tahun 2020		
			Target	Realisasi	Capaian %
	<b>Kepala UPT Peralatan</b>				
1	Meningkatnya retribusi sewa alat berat	Jumlah penerimaan retribusi atas jasa sewa alat berat	Rp. 110.000.000	Rp. 81.700.000	74%
2	Meningkatnya pemenuhan sarana dan prasarana alat berat	Jumlah alat berat yang dipenuhi	0	0	0
	<b>Kepala Sub Bagian Umum dan Kepegawaian UPT Peralatan</b>				
1	Melakukan pemeliharaan Sarana dan Prasanana alat berat	Jumlah alat berat yang dipelihara dan berfungsi dengan baik	5 buah	5 buah	100%

2	Melakukan pelayanan administrasi UPT Peralatan	Jumlah fasilitasi pelayanan administrasi UPT Peralatan	45 layanan	45 layanan	100%
---	--	--	------------	------------	------

### ❖ Kepala UPT Peralatan

#### Sasaran 1 : Meningkatnya Retribusi Sewa Alat Berat.

Pada sasaran meningkatnya Retribusi Sewa Alat Berat diukur melalui 2 indikator, yang realisasi dan capaian indikator kinerja pada tahun 2020 dapat dilihat pada tabel di bawah ini :

Tabel 3.383  
Realisasi dan Capaian Kinerja Indikator Sasaran 1 Kepala UPT Peralatan Tahun 2020

No	Indikator Kinerja	Tahun 2020		
		Target	Realisasi	Capaian %
1	Jumlah penerimaan retribusi atas jasa sewa alat berat	Rp. 110.000.000	Rp. 81.700.000	74%
2	Jumlah alat berat yang dipenuhi	0	0	0

#### 1. Perbandingan Realisasi dengan Target.

##### a. Jumlah penerimaan retribusi atas jasa sewa alat berat.

Pencapaian indikator kinerja jumlah penerimaan retribusi atas jasa sewa alat berat tahun 2020 pendapatan terealisasi sebesar Rp. 81.700.000,- dari yang ditargetkan yaitu sebesar Rp. 110.000.000,- sehingga dapat dilihat bahwa capaian kinerja jumlah penerimaan retribusi atas jasa sewa alat berat adalah 74% dari total pendapatan yang ditargetkan.

##### b. Jumlah alat berat yang dipenuhi.

Pada indikator ini tidak ada realisasi kinerja dikarenakan pada kegiatan ini mengalami pengurangan anggaran/refocusing anggaran. Sehingga tidak ada penambahan/pembelian alat berat.

Sedangkan untuk realisasi kinerja dari tahun 2019 sampai dengan tahun 2020 dapat dilihat pada tabel dibawah ini :

Tabel 3.384  
Perbandingan Realisasi Kinerja Indikator Sasaran 1 Kepala UPT Peralatan

No	Indikator Kinerja	2019	2020		
		Realisasi	Target	Realisasi	Capaian %
1	Jumlah penerimaan retribusi atas jasa sewa alat berat		Rp. 110.000.000	Rp. 81.700.000	74%

2. Perbandingan Realisasi dengan Realisasi Terkait.

Realisasi indikator kinerja jumlah penerimaan retribusi atas jasa sewa alat berat tahun 2020 mengalami penurunan dibandingkan dengan tahun 2019, dimana tahun 2020 terealisasi sebesar 74% atau sebesar Rp. 81.700.000,- dari total pendapatan sebesar Rp. 110.000.000,- sedangkan tahun 2019 terealisasi sebesar 173,02% atau sebesar Rp. 193.350.000 dari total pendapatan yang ditargetkan sebesar Rp. 111.750.000,- sehingga dapat dilihat bahwa realisasi kinerja jumlah penerimaan retribusi atas jasa sewa alat berat adalah menurun sebesar 99% atau sebesar Rp. 111.650.000,-

3. Analisa Peningkatan dan Penurunan Kinerja.

Dari analisa di atas dapat dijelaskan bahwa penurunan realisasi kinerja pada indikator persentase peningkatan retribusi daerah adalah disebabkan adanya kebijakan pemerintah pusat yang juga diikuti dengan kebijakan pemerintah daerah bahwa perlu dilakukan pengurangan anggaran, karena pada tahun 2020 Bangsa Indonesia mengalami pandemic covid 19, sehingga anggaran lebih difokuskan untuk kegiatan penanggulangan pandemic covid 19 dan kegiatan yang dapat membantu masyarakat yang terdampak pandemic covid 19.

❖ **Kepala Sub Bagian Tata Usaha UPT Peralatan**

**Sasaran 1 : Melakukan Pemeliharaan Sarana Dan Prasanana Alat Berat.**

Pada sasaran melakukan pemeliharaan sarana dan prasarana alat berat diukur melalui 1 indikator, yang realisasi dan capaian indikator pada tahun 2020 dapat dilihat pada table di bawah ini :

Tabel 3.385  
Realisasi dan Capaian Kinerja Indikator Sasaran 1 Kasubbag TU UPT Peralatan Tahun 2020

No	Indikator Kinerja	Tahun 2020		
		Target	Realisasi	Capaian %
1	Jumlah alat berat yang dipelihara dan berfungsi	11 jenis	5 jenis	45%

1. Perbandingan Realisasi dengan Target.

Pencapaian indikator kinerja jumlah alat berat yang dipelihara dan berfungsi tahun 2020 adalah sebanyak 5 Jenis dari yang ditargetkan adalah sebanyak 11 jenis, sehingga dapat dilihat bahwa capaian kinerja jumlah alat berat yang dipelihara dan berfungsi dengan baik adalah 45%.

Sedangkan untuk realisasi kinerja dari tahun 2019 sampai dengan tahun 2020 dapat dilihat pada tabel dibawah ini :

Tabel 3.386  
Perbandingan Realisasi Kinerja Indikator Sasaran 1 Kasubbag TU UPT Peralatan

No	Indikator Kinerja	2019	2020		
		Realisasi	Target	Realisasi	Capaian %
1	Jumlah alat uji material konstruksi yang dipelihara dan berfungsi dengan baik	11 Jenis	11 Jenis	4 Jenis	45%

2. Perbandingan Realisasi dengan Realisasi Terkait.

Realisasi indikator kinerja Jumlah alat berat yang dipelihara dan berfungsi dengan baik tahun 2020 berkurang dibandingkan dengan tahun 2019, dimana tahun 2020 terealisasi sebesar 5 jenis dari yang ditargetkan, sedangkan tahun 2019 juga telah terealisasi sebesar 11 Jenis, sehingga dapat dilihat bahwa realisasi pada indikator Jumlah alat berat yang dipelihara dan berfungsi dengan baik tetap sebanyak 5 jenis.

**Sasaran 2 : Melakulan pelayanan administrasi UPT Peralatan.**

Pada sasaran melakukan pemeliharaan sarana dan prasarana alat berat diukur melalui 1 indikator, yang realisasi dan capaian indikator pada tahun 2020 dapat dilihat pada tabel di bawah ini :

Tabel 3.387  
Realisasi dan Capaian Kinerja Indikator Sasaran 2 Kasubbag TU UPT Peralatan Tahun 2020

No	Indikator Kinerja	Tahun 2020		
		Target	Realisasi	Capaian %
1	Jumlah fasilitasi pelayanan administrasi UPT Peralatan	60 layanan	60 pelayanan	100%

1. Perbandingan Realisasi dengan Target.

Pencapaian indikator kinerja jumlah fasilitasi pelayanan administrasi UPT Peralatan tahun 2020 terealisasi sebanyak 60 pelayanan dari yang ditargetkan sebanyak 60 layanan, sehingga dapat dilihat bahwa capaian kinerja jumlah fasilitasi pelayanan administrasi UPT Peralatan adalah 100%.

Sedangkan untuk realisasi kinerja dari tahun 2019 sampai dengan tahun 2020 dapat dilihat pada tabel dibawah ini :

Tabel 3.388  
Perbandingan Realisasi Kinerja Indikator Sasaran 2 Kasubbag TU UPT Peralatan

No	Indikator Kinerja	2019	2020		
		Realisasi	Target	Realisasi	Capaian %
2	Jumlah fasilitasi pelayanan administrasi UPT Peralatan	60 Pelayanan	60 Layanan	60 Pelayanan	100%

2. Perbandingan Realisasi dengan Realisasi Terkait.

Realisasi indikator kinerja Jumlah fasilitasi pelayanan administrasi UPT Peralatan tahun 2020 sama dibandingkan dengan tahun 2019, dimana tahun 2020 terealisasi sebanyak 60 layanan, sedangkan tahun 2019 terealisasi sebanyak 60 layanan dari yang masing-masing ditargetkan, sehingga dapat dilihat bahwa realisasi kinerja jumlah fasilitasi pelayanan administrasi UPT Peralatan adalah tetap.

3. Analisa Peningkatan/Penurunan Realisasi Kinerja.

- a. Pada indikator persentase peningkatan retribusi daerah realisasi kinerja tahun 2020 hal ini disebabkan adanya kebijakan pemerintah pusat yang juga diikuti dengan kebijakan pemerintah daerah bahwa perlu dilakukan pengurangan anggaran, karena pada tahun 2020 Bangsa Indonesia mengalami pandemic covid 19, sehingga

anggaran lebih difokuskan untuk kegiatan penanggulangan pandemic covid 19 dan kegiatan yang dapat membantu masyarakat yang terdampak pandemic covid 19.


- b. Pada indikator jumlah alat berat yang dipelihara dan berfungsi dengan baik menurun dengan tahun sebelumnya, hal ini dikarenakan pada tahun ini tidak ada penambahan jumlah alat baru, dan ada beberapa alat berat tidak bisa diperbaiki lagi, dikarenakan ada beberapa suku cadang yang tidak bisa dicari dan beberapa komponen yang sudah haus dan tidak bisa diperbaiki lagi, sehingga pemeliharaan rutin dilaksanakan pada alat yang sudah ada .

Jumlah alat berat yang dimiliki UPT Peralatan tahun 2019 dan tahun 2020 adalah sama yaitu sebanyak 5 jenis dengan rincian sebagai berikut :

Tabel 3.389  
Jenis Alat Berat Pada UPT Peralatan

No	Jenis Barang / Nama Barang	Jumlah Barang/ Register
1	2	3
1	Grader MG 330	1 Unit
2	Grader MG 230	1 Pcs
3	Tandem Roller vibroting 10 T	1 unit
4	Tandem Roller Vibroting 4,5 Ton	1 unit
5	THREE WHEEL ROLLER - BUKAK BRR-8TW	1Unit

Gambar 3.76  
Alat Berat Pada UPT Peralatan





Grader MG 330


**THREE WHEEL  
ROLLER -  
BUKAK BRR-  
8TW**

a. Jumlah fasilitasi pelayanan administrasi UPT Peralatan

Pada indikator jumlah fasilitasi pelayanan administrasi UPT Peralatan sama dibandingkan dengan tahun sebelumnya hal ini dikarenakan dari jumlah alat yang ada sama dengan tahun sebelumnya tidak ada penambahan, sehingga alat berat yang disewakan juga sama dengan tahun sebelumnya.

Dalam pencapaian indikator diatas ada beberapa permasalahan yang dihadapi diantaranya :

1. Alat berat yang ada sudah berusia tua dan cukup cadangnya sulit didapatkan.
2. Kurangnya anggaran yang diberikan sehingga tidak dapat melakukan pembelian alat berat baru.



3. Tidak semua operator dari unsur PNS yang menguasai operasionalisasi alat berat yang tersedia.
4. Kurangnya sarana dan prasarana pada UPT Peralatan.

Upaya-upaya yang dilakukan dalam mengatasi permasalahan diatas sebagai berikut :

1. Melakukan pemeliharaan secara berkala dan membeli suku cadang yang bisa dipergunakan.
2. Mengusulkan kembali anggaran untuk pembelian alat berat.
3. Mengusulkan peningkatan SDM dengan pelatihan / bimtek sesuai dengan jenis alat yg tersedia dan memaksimalkan tenaga honor yang terlatih untuk membantu pekerjaan.
4. Mengusulkan penambahan sarana dan prasarana pada UPT Peralatan.

## B. Akuntabilitas Keuangan

### 1. Anggaran dan Realisasi APBD 2020

Dinas Pekerjaan Umum, Penataan Ruang dan Pertanahan Kabupaten Tanah Laut pada tahun 2020 dapat menyerap dana APBD dan Dana dari pusat (DAK) sebesar Rp 139.854.133.668 atau sebesar 88,89% dari pagu dana Rp 157.338.101.199 dengan capaian kinerja fisik sebesar 92,18%. Pada tahun 2020 terlihat bahwa telah terjadi efisiensi penggunaan anggaran dimana hampir semua kinerja utama telah tercapai dari target yang telah ditentukan dengan hanya menggunakan anggaran sebesar 88,89% dari anggaran yang tersedia.

### 2. Anggaran dan Realisasi Menurut Sasaran dan Program

Tabel 3.390

Rincian Anggaran berdasarkan Program dan Sasaran Dinas Pekerjaan Umum, Penataan Ruang dan Pertanahan Kabupaten Tanah Laut Tahun 2020

No	Sasaran Strategis	Program			
		Uraian	Anggaran	Realisasi	Presentase
			Rp	Rp	%
	SEKRETARIAT				
1		Program Pelayanan Administrasi Perkantoran	4.717.885.632	3.317.234.168	70,31

	Meningkatnya pelayanan sarana dan prasarana dan administrasi perkantoran	Program Pemenuhan, Peningkatan Sarana/Prasarana Kerja dan Kualitas Sumber Daya Manusia	442.181.800	337.881.00	76,41
		Program Penyebarluasan Informasi Pembangunan dan Pelayanan SKPD	20.000.000	-0	
2	Meningkatnya Akuntabilitas Kinerja DPUPRP	Program Perencanaan, Pengendalian dan Evaluasi Kinerja SKPD	64.627.800	45.945.600	71,09
3	Meningkatnya kualitas perencanaan dan pelaporan				
4	Meningkatnya pelayanan administrasi keuangan				
BIDANG BINA MARGA					
5	Meningkatnya panjang jalan kondisi mantap kabupaten	Program Pembangunan Jalan, Pembangunan Jembatan dan Rehabilitasi/Pemeliharaan Jalan dan Jembatan	55.237.950.138	52.713.030.030	95,43
6	Meningkatnya jumlah jembatan kondisi mantap kabupaten	Program Rehabilitasi/Pemeliharaan Jalan dan Jembatan	0	0	
BIDANG CKJK					
7	Meningkatnya rumah tangga yang mendapatkan akses air bersih	Program Keciaptakaryaan dan Pengaturan Jasa Konstruksi	53.698.536.138	50.014.260.069	93,14
8	Meningkatnya rumah tangga yang mendapatkan akses sanitasi				
9	Menurunnya wilayah yang terdampak genangan air				
10	Meningkatnya kualitas SDM Jasa Konstruksi				
11	Meningkatnya pemenuhan fasilitas bangunan gedung dan fasilitas lainnya				
BIDANG SDA					
12	Meningkatnya infrastruktur sumber daya air untuk mendukung pendayagunaan sumber daya air serta pengendalian daya rusak air	Program Perencanaan, Pembangunan, Peningkatan, Rehabilitasi, Operasional dan Pemeliharaan Sumber Daya Air	3.108.207.981	23.973.176.038	79,62
13	Meningkatnya kualitas saluran sungai				
BIDANG TATA RUANG					
14	Meningkatnya penyelenggaraan perencanaan pemanfaatan dan pengendalian tata ruang	Program Perencanaan, Pemanfaatan, dan Pengendalian Tata Ruang	1.755.784.600	1.462.303.600	83,28
BIDANG PERTANAHAN					
15	Meningkatnya pelayanan administrasi pertanahan	Program Administrasi Tata Guna Tanah dan Fasilitas Umum	170.769.000	85.245.000	49,92
16	Meningkatnya penyelesaian konflik/sengketa tanah di Kab. Tanah Laut				

17	Meningkatnya inventarisasi asset pemerintah daerah dan fasilitas umum				
18	Meningkatnya tertib administrasi penamaan rupabumi/toponimi, pemda dan fasilitas umum				
<b>UPT IABORATORIUM</b>					
19	Meningkatnya pemenuhan sarana dan prasarana alat uji material dan konstruksi	Program Pelayanan Administrasi Perkantoran	69.231.500	24.911.266	35,98
		Program Pemenuhan, Peningkatan Sarana/Prasarana Kerja dan Kualitas sumber Daya Manusia	0	0	0
20	Meningkatnya retribusi sewa alat uji material konstruksi	Program Pengembangan Teknologi Konstruksi dan Peningkatan Sarana dan Prasarana Peralatan Laboratorium	5.338.600	4.035.410	75,59
<b>UPT PERALATAN</b>					
21	Meningkatnya pemenuhan sarana dan prasarana alat berat	Program Pelayanan Administrasi Perkantoran	150.540.500	77.044.317	51,18
		Program Pemenuhan, Peningkatan Sarana/Prasarana Kerja dan Kualitas sumber Daya Manusia	475.879.000	348.410.200	73,21
22	Meningkatnya retribusi sewa alat berat	Program Peningkatan Sarana dan Prasarana UPT. Peralatan	0	0	0

### 3. Perbandingan Program dan Kegiatan Tahun 2019 dan 2020

**Tabel 3.391**  
**Analisis Perbandingan Program dan Kegiatan Dinas Pekerjaan Umum, Penataan Ruang Dan Pertanahan Kabupaten Tanah Laut Tahun 2019 dan 2020**

No	2019		No	2019	
	Nama Program	Nama Kegiatan		Nama Program	Nama Kegiatan
1	Program Pelayanan Administrasi Perkantoran	Penyediaan jasa komunikasi, sumber daya air dan listrik	1	Program Pelayanan Administrasi Perkantoran	Penyediaan Jasa, Bahan, Peralatan dan Perlengkapan Perkantoran
		Penyediaan jasa pemeliharaan dan perizinan kendaraan dinas/operasional	2	Program Pemenuhan, Peningkatan Sarana/Prasarana Kerja dan Kualitas Sumber Daya Manusia	Pengadaan Sarana dan Prasarana Perkantoran
		Penyediaan Jasa Kebersihan Kantor			Rehabilitasi Sedang/ Berat Gedung Kantor
		Penyediaan Jasa Perbaikan Peralatan Kerja			Peningkatan Kemampuan Teknis Aparatur
		Penyediaan Alat Tulis Kantor			Pengadaan Pakaian Dinas Beserta Perlengkapannya
		Penyediaan Barang Cetak dan Penggandaan	3	Program Penyebarluasan Informasi Pembangunan dan Pelayanan SKPD	Pelaksanaan Kegiatan Pameran Pembangunan
		Penyediaan Komponen Instalasi Listrik/Penerangan Bangunan Kantor	4	Program Perencanaan, Pengendalian dan Evaluasi Kinerja SKPD	Penyusunan Perencanaan dan Kinerja SKPD
		Penyediaan Peralatan dan Perlengkapan Kantor			Penyusunan Laporan Keuangan

		Penyediaan Bahan Bacaan dan Peraturan Perundang-undangan			Pengendalian, Evaluasi dan Pelaporan Kinerja
		Penyediaan Makanan dan Minuman	5	Program Pembangunan Jalan, Pembangunan Jembatan dan Rehabilitasi/Pemeliharaan Jalan dan Jembatan	Rehabilitasi/Pemeliharaan Jalan
		Rapat-rapat Koordinasi dan Konsultasi ke luar Daerah			Perencanaan Rehabilitasi/Pemeliharaan Jalan
		Rapat-rapat Koordinasi dan Konsultasi di dalam Daerah			Perencanaan Pembangunan Jalan dan Jembatan
		Penyediaan Jasa Penunjang Kinerja SKPD			Pembangunan Jalan dan Jembatan
		Penyediaan bahan bacaan dan peraturan perundang-undangan	6	Program Rehabilitasi/Pemeliharaan Jalan dan Jembatan	Rehabilitasi/Pemeliharaan Jalan (DAK REGULER)
2	Program Peningkatan Sarana dan Prasarana Aparatur	Pengadaan Kendaraan Dinas/Operasional			Rehabilitasi/Pemeliharaan Jalan (DAK PENUGASAN)
		Pemeliharaan Rutin/Berkala gedung Kantor	7	Program Keciptakarya dan Pengaturan Jasa Konstruksi	Pembinaan Badan Usaha Jasa Konstruksi
3	Program Peningkatan Kapasitas Sumber Daya Aparatur	Bimbingan Teknis Implementasi Peraturan Perundang-undangan			Pendamping Kota Tanpa Kumuh (KOTAKU)
4	Program Peningkatan dan Pengembangan Pengelolaan Aset Daerah	Penyusunan Tabulasi Data Aset Tetap			Penyusunan Standar Satuan Harga Kabupaten
5	Program Pembinaan dan Pengembangan Aparatur	Penyusunan Rencana Pembinaan Karir PNS			Penyediaan Prasarana dan Sarana Air Minum
6	Program Perencanaan Pembangunan Daerah	Penyusunan Rencana Strategis (Renstra) dan Rencana Kerja (Renja) SKPD			Penyediaan Prasarana dan Sarana Air Limbah
7	Program Peningkatan Pengembangan Sistem Pelaporan Capaian Kinerja dan Keuangan	Penyusunan Pelaporan Keuangan Akhir Tahun			Pengembangan Sistem Penyediaan Air Minum dan Pengelolaan Sanitasi (Pendamping PAMSIMAS)
8	Program Pembangunan Jalan dan Jembatan	Perencanaan pembangunan jalan			Pembangunan dan Pemeliharaan Rutin/Berkala Gedung/Bangunan/Fasilitas Lainnya
		Pembangunan jalan			Penyediaan Prasarana dan Sarana Air Limbah (DAK)
		Perencanaan pembangunan jembatan			Penyediaan Prasarana dan Sarana Air Minum (DAK REGULER)
		Pembangunan jembatan			Penyediaan Prasarana dan Sarana Air Minum (DAK PENUGASAN)
9	Program Rehabilitasi/Pemeliharaan Jalan dan Jembatan	Perencanaan rehabilitasi/pemeliharaan jalan			Pembinaan Badan Usaha Jasa Konstruksi
		Rehabilitasi/pemeliharaan jalan	8	Program Perencanaan, Pembangunan, Peningkatan, Rehabilitasi, Operasional dan Pemeliharaan Sumber Daya Air	Pemberdayaan Petani Pemakai Air (P3A)
		Rehabilitasi/pemeliharaan jalan (DAK)			Perencanaan Sumber Daya Air
		Rehabilitasi/pemeliharaan jalan (DAK Penugasan)			Peningkatan, Rehabilitasi, Operasi dan Pemeliharaan Irigasi, Normalisasi Sungai, Rawa, Pantai, Jalan Usaha Tani, Jembatan Pertanian dan Embung

10	Program Pembangunan Saluran Drainase/Gorong-gorong	Pembangunan Saluran Drainase/Gorong-gorong			Pembangunan Irigasi, Normalisasi Sungai, Rawa, Pantai, Jalan Usaha Tani, Jembatan Pertanian dan Embung
11	Program Pengembangan Kinerja Pengelolaan Air Minum dan Air Limbah	Penyediaan Prasarana dan Sarana Air Minum bagi Masyarakat Berpenghasilan Rendah			Rehabilitasi/ Pemeliharaan Jaringan Irigasi (DAK)
		Pengembangan Sistem Penyediaan Air Minum dan Pengelolaan Sanitasi (Pendamping PAMSIMAS)	9	Program Perencanaan, Pemanfaatan, dan Pengendalian Tata Ruang	Kegiatan Perencanaan Tata Ruang
		Penyediaan Prasarana dan Sarana Air Limbah (DAK Reguler)			Kegiatan Pemanfaatan Tata Ruang
		Penyediaan Prasarana dan Sarana Air Minum bagi Masyarakat Berpenghasilan Rendah (DAK PENUGASAN)			Kegiatan Pengendalian Tata Ruang
		Penyediaan Prasarana dan Sarana Air Minum bagi Masyarakat Berpenghasilan Rendah (DAK Reguler)	10	Program Administrasi Tata Guna Tanah dan Fasilitas Umum	Kegiatan Penataan Penguasaan, Pemilikan, Penggunaan dan Pemanfaatan Tanah
12	Program Pengembangan Wilayah Strategis dan Cepat Tumbuh	Pendamping PNPM Mandiri Perkotaan (P2KP)			Kegiatan Inventarisasi Tanah Pemerintah Daerah dan Fasilitas Umum
13	Program Keciptakarya	Pembangunan Gedung Kantor			Kegiatan Toponomi/ Penamaan Rupa Unsur Administrasi Pemerintahan
		Pemeliharaan Rutin/Berkala Gedung Kantor			Kegiatan Fasilitas Penyelesaian Konflik-Konflik Pertanahan
14	Program Pengaturan Jasa Konstruksi	Pembinaan Badan Usaha Jasa Konstruksi	11	Program Pengembangan Teknologi Konstruksi dan Peningkatan Sarana dan Prasarana Peralatan Laboratorium	Identifikasi dan Informasi Teknik Konstruksi
15	Program Rehabilitasi/Pemeliharaan Talud/Bronjong	Perencanaan Rehabilitasi/Pemeliharaan Talud/Bronjong			Optimalisasi Laboratorium Pengujian
16	Program Pengembangan dan Pengelolaan jaringan Irigasi, Rawa dan Jaringan Pengairan Lainnya	Perencanaan Pembangunan Jaringan Irigasi	12	Program Peningkatan Sarana dan Prasarana UPT. Peralatan	Pengadaan Peralatan Alat Berat dan Perlengkapan Bengkel Alat Berat
		Pembangunan Pintu Air		<b>TOTAL</b>	
		Pelaksanaan Normalisasi Saluran Sungai		<b>12</b>	<b>41</b>
		Optimalisasi Fungsi Jaringan Irigasi yang Telah Dibangun		<b>TOTAL ANGGARAN</b>	
		Pemberdayaan Petani Pemakai Air		<b>157.338.101.199</b>	
		Rehabilitasi/Pemeliharaan Jaringan Irigasi (DAK)			
17	Program Pengembangan, Pengelolaan dan Kerservasi Sungai, Danau dan Sumber Daya Air lainnya	Pembangunan Embung, dan Bangunan Penampung Air Lainnya			
18	Program Perencanaan Tata Ruang	Sosialisasi Peraturan Perundangan-undangan tentang Rencana Tata Ruang			

		Penyusunan Rencana Detail Tata Ruang Kawasan			
		Rapat Koordinasi tentang Rencana Tata Ruang			
19	Program Penataan Penguasaan, Pemilikan, Penggunaan dan Pemanfaatan Tanah	Penataan Penguasaan, Pemilikan, Penggunaan dan Pemanfaatan Tanah			
20	Program Penataan Daerah Otonomi Baru	Toponomi/Penamaan Rupa Unsur Administrasi Pemerintah			
21	Program Penataan Tata Guna Tanah	Inventarisasi Tanah Pemerintah Daerah dan Fasilitas Umum			
22	Program Penyelesaian Konflik-konflik Pertanahan	Fasilitasi Penyelesaian Konflik-konflik Pertanahan			
23	Program Pengembangan Teknologi Konstruksi	Identifikasi dan informasi teknik konstruksi			
		Optimalisasi laboratorium pengujian			
	<b>TOTAL</b>				
	<b>23</b>	<b>55</b>			
	<b>TOTAL ANGGARAN</b>				
	<b>192.604.956.206</b>				

**Tabel 3.392**  
**Perbandingan Program dan Kegiatan APBD Tahun 2019 dan 2020**

No	2019		No	2020	
	Nama Program	Jumlah Kegiatan		Nama Program	Jumlah Kegiatan
1	Program Pelayanan Administrasi Perkantoran	14 Kegiatan	1	Program Pelayanan Administrasi Perkantoran	1 Kegiatan
2	Program Peningkatan Sarana dan Prasarana Aparatur	2 Kegiatan	2	Program Pemenuhan, Peningkatan Sarana/Prasarana Kerja dan Kualitas Sumber Daya Manusia	4 Kegiatan
3	Program Peningkatan Kapasitas Sumber Daya Aparatur	1 Kegiatan	3	Program Penyebarluasan Informasi Pembangunan dan Pelayanan SKPD	1 Kegiatan
4	Program Peningkatan dan Pengembangan Pengelolaan Aset Daerah	1 Kegiatan	4	Program Perencanaan, Pengendalian dan Evaluasi Kinerja SKPD	3 Kegiatan
5	Program Pembinaan dan Pengembangan Aparatur	1 Kegiatan	5	Program Pembangunan Jalan, Pembangunan Jembatan dan Rehabilitasi/Pemeliharaan Jalan dan Jembatan	4 Kegiatan
6	Program Perencanaan Pembangunan Daerah	1 Kegiatan	6	Program Rehabilitasi/Pemeliharaan Jalan dan Jembatan	2 Kegiatan
7	Program Peningkatan Pengembangan Sistem Pelaporan Capaian Kinerja dan Keuangan	1 Kegiatan	7	Program Keciptakarya dan Pengaturan Jasa Konstruksi	11 Kegiatan
8	Program Pembangunan Jalan dan Jembatan	4 Kegiatan	8	Program Perencanaan, Pembangunan, Peningkatan, Rehabilitasi, Operasional dan Pemeliharaan Sumber Daya Air	5 Kegiatan

9	Program Rehabilitasi/Pemeliharaan Jalan dan Jembatan	4 Kegiatan	9	Program Perencanaan, Pemanfaatan, dan Pengendalian Tata Ruang	3 Kegiatan
10	Program Pembangunan Saluran Drainase/Gorong-gorong	1 Kegiatan	10	Program Administrasi Tata Guna Tanah dan Fasilitas Umum	4 Kegiatan
11	Program Pengembangan Kinerja Pengelolaan Air Minum dan Air Limbah	5 Kegiatan	11	Program Pengembangan Teknologi Konstruksi dan Peningkatan Sarana dan Prasarana Peralatan Laboratorium	2 Kegiatan
12	Program Pengembangan Wilayah Strategis dan Cepat Tumbuh	1 Kegiatan	12	Program Peningkatan Sarana dan Prasarana UPT. Peralatan	1 Kegiatan
13	Program Keciptakarya	2 Kegiatan	<b>TOTAL</b>		
14	Program Pengaturan Jasa Konstruksi	1 Kegiatan	<b>12</b>	<b>41</b>	
15	Program Rehabilitasi/Pemeliharaan Talud/Brojong	1 Kegiatan			
16	Program Pengembangan dan Pengelolaan jaringan Irigasi, Rawa dan Jaringan Pengairan Lainnya	6 Kegiatan			
17	Program Pengembangan, Pengelolaan dan Kerservasi Sungai, Danau dan Sumber Daya Air lainnya	1 Kegiatan			
18	Program Perencanaan Tata Ruang	3 Kegiatan			
19	Program Penataan Penguasaan, Pemilikan, Penggunaan dan Pemanfaatan Tanah	1 Kegiatan			
20	Program Penataan Daerah Otonomi Baru	1 Kegiatan			
21	Program Penataan Tata Guna Tanah	1 Kegiatan			
	Program penyelesaian konflik-konflik pertanahan	1 Kegiatan			
	Program pengembangan teknologi konstruksi	2 Kegiatan			
<b>TOTAL</b>					
<b>23</b>		<b>55</b>			

**Tabel 3.393**  
**Perbandingan APBD Tahun 2019 dan 2020**

No	2019		2020	
1.	Belanja langsung	192.604.956.206,00	Belanja langsung	146.916.932.689,00
2.	Belanja tidak langsung	12.166.362.171,00	Belanja tidak langsung	10.421.168.510,00
	Total	204.761.318.377,00	Total	157.338.101.199,00

Pada tabel diatas dapat terlihat bahwa adanya penurunan anggaran pada tahun 2020 dibandingkan tahun 2019, baik pada belanja langsung maupun pada belanja tidak langsung, dimana belanja langsung menjadi Rp. 146.916.932.689 dan belanja tidak langsung menjadi Rp. 10.421.168.510 namun mampu melaksanakan sebanyak 12 program dan 41 kegiatan pada tahun 2020. Hal ini dikarenakan adanya pandemic covid 19



sehingga perlu dilakukan pengurangan anggaran/refocusing anggaran, dimana anggaran dialihkan untuk penanganan pandemic covid 19 dan untuk kegiatan-kegiatan yang dapat membantu masyarakat yang terkena dampak covid 19.

## BAB IV PENUTUP

### A. Kesimpulan

Laporan Kinerja Dinas Pekerjaan Umum Penataan Ruang dan Pertanahan Kabupaten Tanah Laut Tahun 2020 merupakan laporan pertanggungjawaban pertama terhadap Rencana Pembangunan Jangka Menengah Daerah Kabupaten Tanah Laut Tahun 2018–2023 sebagaimana diatur dalam Peraturan Daerah Kabupaten Tanah Laut Nomor 2 Tahun 2019.

Dari evaluasi dan analisis atas pencapaian terhadap **6 Sasaran 12 Indikator Kinerja Utama Eselon 2** yang sudah diuraikan dalam Bab III Akuntabilitas Kinerja dapat dilihat bahwa rata-rata capaian kinerja seluruh indikator sementara adalah 90,86% dengan rincian 8 ( Delapan ) indikator dengan tingkat capaian kinerja berkategori **Sangat Memuaskan**, 2 ( Dua ) indikator dengan tingkat capaian kinerja **Memuaskan**, 1 ( satu ) indikator dengan tingkat capaian kinerja **Baik**, dan 1 ( Satu ) indikator dengan tingkat capaian kinerja **Cukup**.

### B. Strategi Peningkatan Kinerja

Upaya-upaya yang akan dilakukan Dinas Pekerjaan Umum Penataan Ruang dan Pertanahan Kabupaten Tanah Laut dalam rangka peningkatan kinerja sebagai berikut :

1. Terus meningkatkan komitmen Pimpinan dan seluruh Kepala Bidang Dinas Pekerjaan Umum Penataan Ruang dan Pertanahan dalam meningkatkan penerapan SAKIP Pemerintah Kabupaten Tanah Laut.
2. Menerapkan perjanjian kinerja hingga ke level pelaksana
3. Membangun Budaya Kerja yang merubah *mind set* Aparatur Sipil yang dulunya berorientasi kepada Anggaran berubah kepada Capaian Kinerja yang menunjang visi misi Kabupaten.
4. Melakukan penyempurnaan pada keselarasan penjabaran kinerja (*cascade down*), mulai dari level Eselon II sampai dengan indikator kinerja level eselon III, eselon IV dan individu pegawai.

5. Melakukan pelelangan barang dan jasa sejak dini agar waktu pekerjaan bisa lebih cepat dan meminimalkan resiko keterlambatan pekerjaan yang mempengaruhi kinerja serta manfaat pekerjaan bisa dirasakan lebih awal.
6. Menyelenggarakan asistensi dan pelatihan bagi pejabat struktural tentang system akuntabilitas kinerja.

# LAMPIRAN



# PEMERINTAH KABUPATEN TANAH LAUT INSPEKTORAT

Jalan A.Syairani Kompl. Perkantoran Gagas Telp. (0512) 22384 Pelaihari

Nomor : 700/ 139 / LHE – Irbanwil II/ 2020  
Lampiran : 1 (satu) berkas  
Hal : Laporan Hasil Evaluasi atas  
Implementasi Sistem Akuntabilitas  
Kinerja Instansi Pemerintah (Sistem  
AKIP) Tahun 2019.

Pelaihari, 31 Agustus 2020

Kepada Yth.  
Kepala Dinas Pekerjaan  
Umum, Penataan Ruang dan  
Pertanahan  
di-

Pelaihari

Dalam rangka pelaksanaan Peraturan Pemerintah Nomor 8 Tahun 2006 tentang Pelaporan Keuangan dan Kinerja Instansi Pemerintah, Instruksi Presiden Nomor 29 tahun 2014 tentang Sistem Akuntabilitas Kinerja Instansi Pemerintah, Surat Keputusan MENPAN Nomor: KEP 135/M/2004 Tentang Pedoman Umum Evaluasi Laporan Akuntabilitas Kinerja Instansi Pemerintah, PermenPAN dan RB Nomor 12 tahun 2015 tentang Pedoman Evaluasi Atas Implementasi Sistem Akuntabilitas Kinerja Instansi Pemerintah, serta Surat Tugas Inspektur Kabupaten Tanah Laut Nomor : 094/ 326 / Insp / 2020 tanggal 10 Agustus 2020, kami sampaikan hal-hal sebagai berikut:

1. Kami telah melakukan evaluasi atas Akuntabilitas Kinerja Dinas Pekerjaan Umum, Penataan Ruang dan Pertanahan Kab. Tanah Laut dengan tujuan:
  - a. Memperoleh informasi tentang implementasi Sistem AKIP.
  - b. Menilai akuntabilitas kinerja instansi pemerintah.
  - c. Memberikan saran perbaikan untuk peningkatan kinerja dan penguatan akuntabilitas instansi.
2. Evaluasi dilaksanakan terhadap 5 (Lima) komponen besar manajemen kinerja, yang meliputi: Perencanaan Kinerja, Pengukuran Kinerja, Pelaporan Kinerja, Evaluasi Kinerja dan Capaian Kinerja.  
Laporan Kinerja Instansi Pemerintah (LAKIP) tahun 2019, merupakan salah satu dokumen yang dievaluasi selain dokumen Rencana Strategis (Renstra), dokumen Rencana Kinerja (Renja), dokumen Perjanjian Kinerja (PK), serta dokumen terkait lainnya.
3. Hasil evaluasi yang dituangkan dalam bentuk nilai dengan kisaran mulai dari 0 s.d. 100. Dinas Pekerjaan Umum, Penataan Ruang, dan Pertanahan Kab. Tanah Laut, memperoleh nilai sebesar **77,61** dengan kategori **BB (Sangat Baik)**, Akuntabilitas sudah baik, memiliki system yang dapat digunakan, untuk manajemen kinerja, dan perlu sedikit perbaikan.

4. Nilai sebagaimana tersebut, merupakan akumulasi angka tertimbang dari seluruh komponen manajemen kinerja yang dievaluasi di lingkungan Dinas Pekerjaan Umum, Penataan Ruang, dan Pertanahan Kab. Tanah Laut, dengan rincian sebagai berikut :

a. *Perencanaan Kinerja.*

Diperoleh nilai sebesar 28,30 dari yang diharapkan sebesar 30 atau dengan angka tertimbang sebesar 94,33 % masuk kategori **AA (Sangat Memuaskan)**, Memimpin perubahan, berkinerja tinggi, dan sangat akuntabel.

b. *Pengukuran Kinerja.*

Diperoleh nilai sebesar 16,88 dari yang diharapkan sebesar 25.00 atau dengan angka tertimbang sebesar 67,50 % berkategori **B (Baik)**, Akuntabilitas kinerjanya sudah baik, memiliki sistem yang dapat digunakan untuk manajemen kinerja, dan perlu sedikit perbaikan.

c. *Pelaporan Kinerja.*

Diperoleh nilai sebesar 10,52 dari yang diharapkan sebesar 15,00 atau dengan angka tertimbang sebesar 70,14 % berkategori **BB (Sangat Baik)**, Akuntabel, berkinerja baik, memiliki system manajemen kinerja yang andal.

d. *Evaluasi Internal*

Diperoleh nilai sebesar 5,33 dari yang diharapkan sebesar 10 atau dengan angka tertimbang sebesar 53,33 % berkategori **CC (Memadai)** Perlu banyak perbaikan yang tidak mendasar.

e. *Pencapaian Kinerja.*

Diperoleh nilai sebesar 16,58 dari yang diharapkan sebesar 20,00 atau dengan angka tertimbang sebesar 82,92% berkategori **A (Akuntabel)**, Memimpin perubahan, berkinerja tinggi, dan sangat akuntabel.

5. Terhadap permasalahan yang telah dikemukakan di atas, kami merekomendasikan kepada Kepala Dinas Pekerjaan Umum, Penataan Ruang dan Pertanahan Kab. Tanah Laut beserta seluruh jajarannya, agar dilakukan perbaikan sebagai berikut :

**Perencanaan Kinerja :**

- Sebagian Indikator sasaran yang ditetapkan tidak spesifik dan mencukupi.

**Pengukuran Kinerja :**

- pengumpulan data kinerja atas rencana aksi secara berkala dan berjenjang ;
- Perlu dilakukan monitoring secara berkala terhadap dokumen perjanjian kinerja agar dapat dijadikan dasar pemberian reward and punishment;

- Terdapat mekanisme pengumpulan data kinerja agar validitas terjamin.

**Pelaporan Kinerja :**

- Informasi dan data kinerja yang andal agar dimanfaatkan untuk perbaikan dan meningkatkan kinerja ;

**Evaluasi Internal**

- Perlu dilaksanakan Pemantauan secara berkala terhadap Implementasi dan capaian Rencana Aksi ;
- Agar Hasil dari pemantauan terhadap Rencana Aksi memberikan alternative yang dapat dilaksanakan;
- Perlu dilaksanakannya evaluasi terhadap rencana aksi dan dilakukan perbaikan dalam bentuk langkah-langkah yang nyata.

**Pencapaian Kinerja :**

- Informasi yang disajikan agar digunakan dalam pelaksanaan guna perbaikan perencanaan, pelaksanaan program dan kegiatan organisasi, serta peningkatan kinerja ;

Demikian disampaikan hasil evaluasi atas akuntabilitas kinerja Dinas Pekerjaan Umum, Penataan Ruang dan Pertanahan Kab. Tanah Laut, dengan beberapa rekomendasi tersebut di atas untuk ditindak lanjuti guna perbaikan dan peningkatan kinerja Instansi. Atas perhatian dan kerjasama yang baik diucapkan terima kasih.



**H. Sutrisno, S.Sos, M.Si**  
Pembina Utama Muda (IV/ c)  
NIP. 19601128 198202 1 003

**Tembusan :**

1. Bupati dan Wakil Bupati Tanah Laut di Pelaihari
2. Menteri PAN dan RB di Jakarta



**KERTAS KERJA EVALUASI  
AKUNTABILITAS KINERJA INSTANSI PEMERINTAH  
KABUPATEN TANAH LAUT  
DINAS PEKERJAAN UMUM, PENATAAN RUANG DAN PERTANAHAN**

NO	KOMPONEN/SUB KOMPONEN		SKPD		KONTROL KERANGKA LOGIS
			Y/T	NILAI	
1	2		3	4	5
<b>A. PERENCANAAN KINERJA (30%)</b>		<b>30.00</b>	<b>94.33%</b>	<b>28.30</b>	
I.	<b>PERENCANAAN STRATEGIS (10%)</b>	<b>10.00</b>	<b>95.00%</b>	<b>9.50</b>	
a.	<b>PEMENUHAN RENSTRA (2%)</b>	<b>2.00</b>	<b>100.00%</b>	<b>2.00</b>	
1	Renstra SKPD telah disusun		Y	1.00	
2	Renstra telah memuat tujuan		Y	1.00	OK
3	Tujuan yang ditetapkan telah dilengkapi dengan ukuran keberhasilan (indikator)		A	1.00	OK
4	Tujuan telah disertai target keberhasilannya		A	1.00	OK
5	Dokumen Renstra telah memuat sasaran		A	1.00	OK
6	Dokumen Renstra telah memuat indikator kinerja sasaran		A	1.00	OK
7	Dokumen Renstra telah memuat target tahunan		A	1.00	OK
8	Renstra telah menyajikan IKU		A	1.00	OK
9	Renstra telah dipublikasikan		Y	1.00	OK
b.	<b>KUALITAS RENSTRA (5%)</b>	<b>5.00</b>	<b>100.00%</b>	<b>5.00</b>	
10	Tujuan telah berorientasi hasil		A	1.00	OK
11	ukuran keberhasilan (indikator) tujuan (outcome) telah memenuhi kriteria ukuran keberhasilan yang baik		A	1.00	OK
12	Sasaran telah <i>berorientasi hasil</i>		A	1.00	OK
13	Indikator kinerja sasaran (outcome dan output) telah memenuhi kriteria indikator kinerja yang baik		A	1.00	OK
14	Target kinerja ditetapkan dengan baik		A	1.00	OK
15	Program/kegiatan merupakan cara untuk mencapai tujuan/sasaran/hasil program/hasil kegiatan		A	1.00	OK
16	Dokumen Renstra telah selaras dengan Dokumen RPJMD		A	1.00	OK
17	Dokumen Renstra telah menetapkan hal-hal yang seharusnya ditetapkan		A	1.00	OK
c.	<b>IMPLEMENTASI RENSTRA (3%)</b>	<b>3.00</b>	<b>83.33%</b>	<b>2.50</b>	
18	Dokumen Renstra digunakan sebagai acuan penyusunan Dokumen Rencana Kerja dan Anggaran		A	1.00	OK
19	Target jangka menengah dalam Renstra telah dimonitor pencapaiannya sampai dengan tahun berjalan		A	1.00	OK
20	Dokumen Renstra telah direviu secara berkala		C	0.50	OK
<b>II. PERENCANAAN KINERJA TAHUNAN (20%)</b>		<b>20.00</b>	<b>94.00%</b>	<b>19.80</b>	
a.	<b>PEMENUHAN PERENCANAAN KINERJA TAHUNAN (4%)</b>	<b>4.00</b>	<b>100.00%</b>	<b>4.00</b>	
1	Dokumen perencanaan kinerja tahunan telah disusun		Y	1.00	
2	Perjanjian Kinerja (PK) telah disusun		Y	1.00	OK
3	PK telah menyajikan IKU		A	1.00	OK
4	PK telah dipublikasikan		Y	1.00	OK
b.	<b>KUALITAS PERENCANAAN KINERJA TAHUNAN (10%)</b>	<b>10.00</b>	<b>100.00%</b>	<b>10.00</b>	
5	Sasaran telah <i>berorientasi hasil</i>		A	1.00	OK
6	Indikator kinerja sasaran dan hasil program (outcome) telah memenuhi kriteria indikator kinerja yang baik		A	1.00	OK
7	Target kinerja ditetapkan dengan baik		A	1.00	OK
8	Kegiatan merupakan cara untuk mencapai sasaran		A	1.00	OK
9	Kegiatan dalam rangka mencapai sasaran telah didukung oleh anggaran yang memadai		A	1.00	OK
10	Dokumen PK telah selaras dengan RPJMD/Renstra		A	1.00	OK
11	Dokumen PK telah menetapkan hal-hal yang seharusnya ditetapkan (dalam kontrak kinerja/tugas fungsi)		A	1.00	OK
12	Rencana Aksi atas Kinerja sudah ada		Y	1.00	OK
13	Rencana Aksi atas Kinerja telah mencantumkan target secara periodik atas kinerja		A	1.00	OK
14	Rencana Aksi atas kinerja telah mencantumkan sub kegiatan/ komponen rinci setiap periode yang akan dilakukan dalam rangka mencapai kinerja		Y	1.00	OK
c.	<b>IMPLEMENTASI PERENCANAAN KINERJA TAHUNAN (6%)</b>	<b>6.00</b>	<b>80.00%</b>	<b>4.80</b>	

15	Rencana kinerja tahunan dimanfaatkan dalam penyusunan anggaran		Y	1.00	OK
16	Target kinerja yang diperjanjikan telah digunakan untuk mengukur keberhasilan		A	1.00	OK
17	Rencana Aksi atas Kinerja telah dimonitor pencapaiannya secara berkala		C	0.50	OK
18	Rencana Aksi telah dimanfaatkan dalam pengarah dan pengorganisasian kegiatan		B	0.75	OK
19	Perjanjian Kinerja telah dimanfaatkan untuk penyusunan (identifikasi) kinerja sampai kepada tingkat eselon III dan IV		B	0.75	OK
<b>B. PENGUKURAN KINERJA (25%)</b>		<b>25.00</b>	<b>67.50%</b>	<b>16.88</b>	
<b>I. PEMENUHAN PENGUKURAN (5%)</b>		<b>5.00</b>	<b>87.50%</b>	<b>4.38</b>	
1	Telah terdapat indikator kinerja utama (IKU) sebagai ukuran kinerja secara formal		Y	1.00	
2	Telah terdapat ukuran kinerja tingkat eselon III dan IV sebagai turunan kinerja atasannya		A	1.00	
3	Terdapat mekanisme pengumpulan data kinerja		C	0.50	OK
4	Indikator Kinerja Utama telah dipublikasikan		Y	1.00	OK
<b>II. KUALITAS PENGUKURAN (12,5%)</b>		<b>12.50</b>	<b>75.00%</b>	<b>9.38</b>	
5	IKU telah memenuhi kriteria indikator yang baik		A	1.00	OK
6	IKU telah <i>cukup untuk mengukur</i> kinerja		B	0.75	OK
7	IKU unit kerja telah selaras dengan IKU IP		A	1.00	OK
8	Ukuran (Indikator) kinerja eselon III dan IV telah memenuhi kriteria indikator kinerja yang baik		A	1.00	OK
9	Indikator kinerja eselon III dan IV telah selaras dengan indikator kinerja atasannya		A	1.00	OK
10	Sudah terdapat ukuran (indikator) kinerja individu yang mengacu pada IKU unit kerja organisasi/atasannya		B	0.75	OK
11	Pengukuran kinerja sudah dilakukan secara berjenjang		C	0.50	OK
12	Pengumpulan data kinerja dapat diandalkan		C	0.50	OK
13	Pengumpulan data kinerja atas Rencana Aksi dilakukan secara berkala (bulanan/triwulanan/semester)		T	-	OK
14	Pengukuran kinerja sudah dikembangkan menggunakan teknologi informasi		Y	1.00	OK
<b>III. IMPLEMENTASI PENGUKURAN (7,5%)</b>		<b>7.50</b>	<b>41.67%</b>	<b>3.13</b>	
15	IKU telah dimanfaatkan dalam dokumen-dokumen perencanaan dan penganggaran		C	0.50	OK
16	IKU telah dimanfaatkan untuk penilaian kinerja		C	0.50	OK
17	Target kinerja eselon III dan IV telah dimonitor pencapaiannya		C	0.50	OK
18	Hasil pengukuran (capaian) kinerja mulai dari setingkat eselon IV keatas telah dikaitkan dengan (dimanfaatkan sebagai dasar pemberian) <i>reward &amp; punishment</i>		C	0.50	OK
19	IKU telah <i>direviu secara berkala</i>		E	-	OK
20	Pengukuran kinerja atas Rencana Aksi digunakan untuk pengendalian dan pemantauan kinerja secara berkala		B	0.50	OK
<b>C. PELAPORAN KINERJA (15%)</b>		<b>15.00</b>	<b>70.14%</b>	<b>10.52</b>	
<b>I. PEMENUHAN PELAPORAN (3%)</b>		<b>3.00</b>	<b>100.00%</b>	<b>3.00</b>	
1	Laporan Kinerja telah disusun		Y	1.00	
2	Laporan Kinerja telah disampaikan tepat waktu		Y	1.00	OK
3	Laporan Kinerja telah di upload kedalam website		Y	1.00	OK
4	Laporan Kinerja menyajikan informasi mengenai pencapaian IKU		A	1.00	OK
<b>II. PENYAJIAN INFORMASI KINERJA (7,5%)</b>		<b>7.50</b>	<b>64.29%</b>	<b>4.82</b>	
5	Laporan Kinerja menyajikan informasi pencapaian sasaran yang berorientasi outcome		A	1.00	OK
6	Laporan Kinerja menyajikan informasi mengenai kinerja yang telah diperjanjikan		A	1.00	OK
7	Laporan Kinerja menyajikan evaluasi dan analisis mengenai capaian kinerja		C	0.50	OK
8	Laporan Kinerja menyajikan perbandingan data kinerja yang memadai antara realisasi tahun ini dengan realisasi tahun sebelumnya dan perbandingan lain yang diperlukan		B	0.75	OK
9	Laporan Kinerja menyajikan informasi tentang analisis efisiensi penggunaan sumber daya		E	-	OK
10	Laporan Kinerja menyajikan informasi keuangan yang terkait dengan pencapaian sasaran kinerja instansi		B	0.75	OK
11	Informasi kinerja dalam Laporan Kinerja dapat diandalkan		C	0.50	OK
<b>III. PEMANFAATAN INFORMASI KINERJA (4,5%)</b>		<b>4.50</b>	<b>60.00%</b>	<b>2.70</b>	
12	Informasi kinerja telah digunakan dalam pelaksanaan evaluasi akuntabilitas kinerja		Y	1.00	OK



**PEMERINTAH KABUPATEN TANAH LAUT**  
**DINAS PEKERJAAN UMUM,**  
**PENATAAN RUANG DAN PERTANAHAN**

Jalan A. Syairani Komplek Perkantoran gagas (0512) 21065 Fax (0512) 21157 Pelaihari

---

**PERJANJIAN KINERJA TAHUN 2020**  
**DINAS PEKERJAAN UMUM, PENATAAN RUANG DAN PERTANAHAN**  
**KABUPATEN TANAH LAUT**

Dalam rangka mewujudkan manajemen pemerintah yang efektif, transparan dan akuntabel serta berorientasi pada hasil, kami yang bertanda tangan dibawah ini :

Nama : Ir. H. AGUS SEKTYAJI  
Jabatan : Kepala Dinas Pekerjaan Umum, Penataan Ruang dan Pertanahan Kabupaten Tanah Laut

Selanjutnya disebut **PIHAK PERTAMA**

Nama : H. SUKAMTA  
Jabatan : BUPATI TANAH LAUT

Selaku atasan pihak pertama, selanjutnya disebut **PIHAK KEDUA**


Pihak Pertama berjanji akan mewujudkan target kinerja tahunan sesuai lampiran perjanjian ini dalam rangka mencapai target kinerja jangka menengah seperti yang telah ditetapkan dalam dokumen perencanaan. Keberhasilan dan kegagalan pencapaian target kinerja tersebut menjadi tanggung jawab pihak pertama.

Pihak Kedua akan memberikan supervisi yang diperlukan serta akan melakukan evaluasi akuntabilitas kinerja terhadap pencapaian kinerja dari perjanjian ini dan mengambil tindakan yang diperlukan dalam rangka pemberian penghargaan dan sanksi.

Pelaihari, 12 Oktober 2020

BUPATI TANAH LAUT,

Kepala Dinas,



**H. SUKAMTA**



**Ir. H. AGUS SEKTYAJI**  
NIP. 19621002 198903 1 006



**PERJANJIAN KINERJA TAHUN 2020**  
**DINAS PEKERJAAN UMUM,**  
**PENATAAN RUANG DAN PERTANAHAN**

No.	Kinerja Utama	Indikator Kinerja		Target
1	Meningkatkan Infrastruktur Ke PU-an	1	Persentase panjang sungai dalam kondisi baik	89%
		2	Persentase jaringan irigasi berfungsi baik	84%
		3	Persentase jembatan dalam kondisi baik dan sedang (mantap)	31,7%
		4	Persentase jalan dalam kondisi baik dan sedang (mantap)	59,61%
		5	Persentase penyediaan prasarana air baku	19%
2	Meningkatkan infrastruktur sumber daya air untuk mendukung pendayagunaan sumber daya air serta pengendalian daya rusak air	1	Persentase Luas Sawah yang dapat dilayani (diairi dan dibuang) oleh jaringan irigasi kondisi baik	66,62%
		2	Persentase luas kawasan yang terlindungi akibat daya rusak air	26,37%
3	Meningkatkan akses masyarakat terhadap infrastruktur dasar permukiman yang mencakup air minum dan sanitasi	1	Persentase rumah tangga yang mendapat air minum yang aman	1,77%
		2	Persentase rumah tangga yang memiliki sanitasi yang layak	0,22%
4	Meningkatnya persentase kesesuaian ruang dengan RTRW	1	Persentase kesesuaian tata ruang	89%
5	Meningkatnya pemanfaatan tanah negara oleh masyarakat, swasta dan pemerintah daerah untuk pembangunan	1	Persentase teridentifikasinya tanah negara	100%
6	Meningkatnya penyelesaian konflik/sengketa tanah pemerintah di Kabupaten Tanah Laut	1	Persentase terfasilitasinya konflik/sengketa tanah pemerintah	100%

Program	Kegiatan		Anggaran
Sekretariat			
Program Pelayanan Administrasi Perkantoran	1	Penyediaan rapat-rapat, konsultasi, dan koordinasi	650,000,000.00
	2	Penyediaan jasa, bahan, peralatan dan perlengkapan perkantoran	1,755,346,070.00
	3	Penyediaan jasa penunjang kinerja SKPD	2.312.539.562,00
Program Pemenuhan, Peningkatan Sarana/Prasarana Kerja dan Kualitas Sumber Daya Manusia	1	Rehabilitasi sedang/ berat gedung kantor	326.681.800,00
	2	Peningkatan Kemampuan Teknis Aparatur	0
	3	Pengadaan Pakaian Dinas Beserta Perlengkapannya	0
	4	Pengadaan Sarana dan Prasarana Perkantoran	115,500,000.00
Program Penyebarluasan Informasi Pembangunan dan Pelayanan SKPD	1	Pelaksanaan kegiatan Pameran Pembangunan	20,000,000.00
Program Perencanaan, Pengendalian dan Evaluasi Kinerja SKPD	1	Penyusunan perencanaan dan kinerja SKPD	20,891,000.00

Program Perencanaan, Pengendalian dan Evaluasi Kinerja SKPD	1	Penyusunan perencanaan dan kinerja SKPD	20,891,000.00
	2	Pengendalian, evaluasi dan pelaporan kinerja	19,108,200.00
	3	Penyusunan laporan keuangan	24,628,600.00
<b>Bidang Bina Marga</b>			
Pembangunan Jalan, Pembangunan Jembatan dan Rehabilitasi / Pemeliharaan Jalan dan	1	Perencanaan Rehabilitasi /Pemeliharaan Jalan	1,200,000,000
	2	Perencanaan Pembangunan Jalan dan Jembatan	1,000,000,000
	3	Pembangunan Jalan dan Jembatan	22,536,232,200
Rehabilitasi/ Pemeliharaan Jalan dan jembatan	1	Rehabilitasi / Pemeliharaan jalan	30,401,717,938
	2	Rehabilitasi/Pemeliharaan Jalan (DAK Reguler)	0
	3	Rehabilitasi/Pemeliharaan Jalan (DAK Penugasan)	0
<b>Bidang Cipta Karya dan Jasa Konstruksi</b>			
Program Keciaptakaryaan dan Pengaturan Jasa Konstruksi	1	Pembinaan badan usaha jasa konstruksi	73,163,900.00
	2	Pendamping Kota Tanpa Kumuh (KOTAKU)	44,990,200.00
	3	Penyusunan Standar Satuan Harga Kabupaten	19,999,650.00
	4	Penyediaan prasarana dan sarana air minum	9,837,500,000.00
	5	Penyediaan prasarana dan sarana air limbah	10,206,862,500.00
	6	Pengembangan sistem penyediaan air minum dan pengelolaan sanitasi (Pendamping PAMSIMAS)	2,514,825,000.00
	7	Pembangunan dan Pemeliharaan Rutin / Berkala Gedung / Bangunan / Fasilitas Lainnya	16,162,476,888.00
	8	Penyediaan prasarana dan sarana air limbah (DAK)	2,640,000,000.00
	9	Penyediaan prasarana dan sarana air minum (DAK REGULER)	12,198,718,000.00
	10	Penyediaan prasarana dan sarana air minum (DAK PENUGASAN)	0
<b>Bidang Sumber Daya Air</b>			
Perencanaan, Pembangunan, Peningkatan, Rehabilitasi, Operasional dan Pemeliharaan Sumber Daya Air	1	Pemberdayaan Petani Pemakai Air	3.879.500,00
	2	Peningkatan, Rehabilitasi, Operasional dan Pemeliharaan Irigasi, Normalisasi Sungai, Rawa, Pantai, Jalan Usaha Tani, Jembatan Pertanian dan Embung	4,904,022,500.00
	3	Perencanaan Sumber Daya Air	11,765,669,169.00

	4	Pembangunan Irigasi, Normalisasi Sungai, Rawa, Pantai, Jalan Usaha Tani, Jembatan Pertanian dan Embung	7,226,055,062.00
	5	Rehabilitasi/Pemeliharaan Jaringan Irigasi (DAK)	6,208,581,750.00
<b>Bidang Tata Ruang</b>			
Perencanaan, Pemanfaatan, dan Pengendalian Ruang	1	Kegiatan Perencanaan Tata Ruang	635,575,500.00
	2	Kegiatan Pemanfaatan Ruang	625,029,100.00
	3	Kegiatan Pengendalian Tata Ruang	495,180,000.00
<b>Bidang Pertanahan</b>			
Administrasi Tata Guna Tanah dan Fasilitas Umum	1	Penataan Penguasaan, Pemilikan, Penggunaan dan Pemanfaatan Tanah	41,059,000.00
	2	Inventarisasi Tanah Pemerintah Daerah dan Fasilitas Umum	38,575,000.00
	3	Toponomi/Penamaan Rupa Unsur Administrasi Pemerintahan	38,794,000.00
	4	Fasilitasi Penyelesaian Konflik-Konflik Pertanahan	52,341,000.00
<b>UPT Peralatan</b>			
Pelayanan Administrasi Perkantoran	1	Penyediaan jasa, bahan, peralatan dan perlengkapan perkantoran	150,540,500.00
Pemenuhan, peningkatan sarana/prasarana kerja dan kualitas sumber daya manusia	1	Pengadaan sarana dan prasarana perkantoran	297,879,000.00
	2	Rehabilitasi sedang/berat gedung kantor	178,000,000
	3	Peningkatan kemampuan teknis aparatur	0
Peningkatan Sarana dan Prasarana UPT. Peralatan	1	Pengadaan Peralatan Alat Berat dan Perlengkapan bengkel alat berat	0
<b>UPT Laboratorium</b>			
Pelayanan Administrasi Perkantoran	1	Penyediaan jasa, bahan, peralatan dan perlengkapan perkantoran	69,231,500.00
Pemenuhan, peningkatan sarana/prasarana kerja dan kualitas sumber daya manusia	1	Pemeliharaan sarana dan prasarana perkantoran	0
	2	Rehabilitasi sedang/berat gedung kantor	0
	3	Peningkatan kemampuan teknis aparatur	0
Program Pengembangan Teknologi Konstruksi dan Peningkatan Sarana dan Prasarana Peralatan Laboratorium	1	Identifikasi dan Informasi teknik konstruksi	0
	2	Optimalisasi laboratorium pengujian	5,338,600.00

Pelaihari, 12 Oktober 2020

**BUPATI TANAH LAUT,**

**H. SUKAMTA**

**Kepala Dinas,**

**Ir. H. AGUS SENTYAJI**

NIP. 19621002 198903 1 006





**PEMERINTAH KABUPATEN TANAH LAUT**  
**DINAS PEKERJAAN UMUM,**  
**PENATAAN RUANG DAN PERTANAHAN**

Jalan A. Syairani Komplek Perkantoran gases (0512) 21065 Fax (0512) 21157 Pelaihari

---

**PERJANJIAN KINERJA TAHUN 2020**  
**DINAS PEKERJAAN UMUM, PENATAAN RUANG DAN PERTANAHAN**  
**KABUPATEN TANAH LAUT**

Dalam rangka mewujudkan manajemen pemerintah yang efektif, transparan dan akuntabel serta berorientasi pada hasil, kami yang bertanda tangan dibawah ini :

Nama : Ir. SAHRUDIN  
Jabatan : Sekretaris Dinas Pekerjaan Umum, Penataan Ruang dan Pertanahan Kabupaten Tanah Laut

Selanjutnya disebut **PIHAK PERTAMA**

Nama : Ir. H. AGUS SEKTYAJI  
Jabatan : Kepala Dinas Pekerjaan Umum, Penataan Ruang dan Pertanahan Kabupaten Tanah Laut

Selaku atasan pihak pertama, selanjutnya disebut **PIHAK KEDUA**

Pihak Pertama berjanji akan mewujudkan target kinerja tahunan sesuai lampiran perjanjian ini dalam rangka mencapai target kinerja jangka menengah seperti yang telah ditetapkan dalam dokumen perencanaan. Keberhasilan dan kegagalan pencapaian target kinerja tersebut menjadi tanggung jawab pihak pertama.

Pihak Kedua akan memberikan supervisi yang diperlukan serta akan melakukan evaluasi akuntabilitas kinerja terhadap pencapaian kinerja dari perjanjian ini dan mengambil tindakan yang diperlukan dalam rangka pemberian penghargaan dan sanksi.

Pelaihari, 12 Oktober 2020

Kepala Dinas,

Sekretaris,

**Ir. H. AGUS SEKTYAJI**  
NIP. 19621002 198903 1 006

**Ir. SAHRUDIN**  
NIP. 19661210 199403 1 007



**PERJANJIAN KINERJA TAHUN 2020**  
**DINAS PEKERJAAN UMUM,**  
**PENATAAN RUANG DAN PERTANAHAN**

No.	Kinerja Utama	Indikator Kinerja		Target
1	Meningkatnya Akuntabilitas Kinerja Dinas Pekerjaan Umum dan Penataan Ruang dan pertanahan	1	Nilai SAKIP Dinas Pekerjaan Umum dan Penataan Ruang	70 (BB)
2	Meningkatnya pelayanan sarana dan prasarana dan administrasi perkantoran	1	Persentase pemenuhan sarana dan prasarana yang dibutuhkan SKPD	100%
3	Meningkatnya kualitas perencanaan dan pelaporan	1	Persentase dokumen perencanaan dan pelaporan yang disusun tepat waktu	100%
4	Meningkatnya pelayanan administrasi keuangan	1	Persentase dokumen keuangan yang disusun tepat waktu	100%

Program	Kegiatan	Anggaran
1 Program Pelayanan Administrasi Perkantoran	1 Penyediaan rapat-rapat, konsultasi, dan koordinasi	650,000,000.00
	2 Penyediaan jasa, bahan, peralatan dan perlengkapan perkantoran	1,755,346,070.00
	3 Penyediaan jasa penunjang kinerja SKPD	2.312.539.562,00
2 Program Pemenuhan, Peningkatan Sarana/Prasarana Kerja dan Kualitas Sumber Daya Manusia	1 Rehabilitasi sedang/ berat gedung kantor	326.681.800,00
	2 Peningkatan Kemampuan Teknis Aparatur	-
	3 Pengadaan Pakaian Dinas Beserta Perlengkapannya	-
	4 Pengadaan Sarana dan Prasarana Perkantoran	115,500,000.00
3 Program Penyebarluasan Informasi Pembangunan dan Pelayanan SKPD	1 Pelaksanaan kegiatan Pameran Pembangunan	20,000,000.00
4 Program Perencanaan, Pengendalian dan Evaluasi Kinerja SKPD	1 Penyusunan perencanaan dan kinerja SKPD	20,891,000.00
	2 Pengendalian, evaluasi dan pelaporan kinerja	19,108,200.00
	3 Penyusunan laporan keuangan	24,628,600.00

Pelaihari, 12 Oktober 2020

Kepala Dinas,



**Ir. H. AGUS SEKTYAJI**  
NIP. 19621002 198903 1 006

Sekretaris,



**Ir. SAHRUDIN**  
NIP. 19661210 199403 1 007



**PEMERINTAH KABUPATEN TANAH LAUT**  
**DINAS PEKERJAAN UMUM,**  
**PENATAAN RUANG DAN PERTANAHAN**

Jalan A. Syairani Komplek Perkantoran gases (0512) 21065 Fax (0512) 21157 Pelaihari

---

**PERJANJIAN KINERJA TAHUN 2020**  
**DINAS PEKERJAAN UMUM, PENATAAN RUANG DAN PERTANAHAN**  
**KABUPATEN TANAH LAUT**

Dalam rangka mewujudkan manajemen pemerintahan yang efektif, transparan dan akuntabel serta berorientasi pada hasil, kami yang bertanda tangan di bawah ini:

Nama : LAILATUL QADARIYAH, A. Md  
Jabatan : Kepala Sub Bagian Umum dan Kepegawaian Dinas Pekerjaan Umum, Penataan Ruang dan Pertanahan Kabupaten Tanah Laut

Selaku atasan elanjutnya disebut **PIHAK PERTAMA**

Nama : Ir. SAHRUDIN  
Jabatan : Sekretaris Dinas Pekerjaan Umum, Penataan Ruang dan Pertanahan Kabupaten Tanah Laut

Selaku atasan pihak pertama, selanjutnya disebut **PIHAK KEDUA**

Pihak PERTAMA berjanji akan mewujudkan target Kinerja yang seharusnya sesuai lampiran perjanjian ini, dalam rangka mencapai target kinerja jangka menengah seperti yang telah ditetapkan dalam dokumen perencanaan. Keberhasilan dan kegagalan pencapaian target kinerja tersebut menjadi tanggung jawab kami.

Pihak KEDUA akan melakukan supervisi yang diperlukan serta akan melakukan evaluasi terhadap capaian kinerja dari perjanjian ini dan mengambil tindakan yang diperlukan dalam rangka pemberian penghargaan dan sanksi.

Pelaihari, 12 Oktober 2020

Sekretaris,

Kepala Sub Bagian Umum dan  
Kepegawaian,

**Ir. SAHRUDIN**  
NIP. 19661210 199403 1 007

**LAILATUL QADARIYAH, A.Md**  
NIP. 19660103 198602 2 003

**PERJANJIAN KINERJA TAHUN 2020**  
**DINAS PEKERJAAN UMUM,**  
**PENATAAN RUANG DAN PERTANAHAN**

No.	Sasaran Strategis	Indikator Kinerja		Target
(1)	(2)	(3)		(4)
1.	Merencanakan dan melaksanakan pemenuhan peningkatan sarana dan prasarana aparatur serta administrasi SDM SKPD	1.	Jumlah sarana dan prasarana yang terpenuhi dan terlayani sesuai ketentuan	35 Kendaraan Dinas Operasional, 12 Mobil Operasional dan 2 jenis
		2.	Jumlah SDM SKPD yang terpenuhi dan terlayani sesuai ketentuan	71 Orang PNS, dan 79 Orang PTT
2.	Melaksanakan pemenuhan pelayanan administrasi perkantoran SKPD	1.	Jumlah pelayanan administrasi perkantoran yang terpenuhi dan terlayani sesuai ketentuan	2 Jenis Layanan

No.	Program	No	Kegiatan	Anggaran	Keterangan
1.	Program Pelayanan Administrasi Perkantoran	1.	Penyediaan rapat-rapat, konsultasi, dan koordinasi	Rp. 650.000.000	APBD
		2.	Penyediaan jasa, bahan, peralatan dan perlengkapan perkantoran	Rp. 1.755.346.070	APBD
		3.	Penyediaan jasa penunjang kinerja SKPD	Rp. 2.312.539.562	APBD
2.	Program pemenuhan, peningkatan sarana/prasarana kerja dan kualitas sumber daya manusia	1.	Pengadaan Sarana dan Prasarana Perkantoran	Rp. 115.500.000	APBD
		2.	Rehabilitasi sedang/berat gedung kantor	Rp. 326.681.800	APBD
3.	Program penyebarluasan informasi pembangunan dan pelayanan SKPD	1.	Pelaksanaan kegiatan pemeran pembangunan	Rp. 20.000.000	APBD

Pelaihari, 12 Oktober 2020

Sekretaris,



**Ir. SAHRUDIN**  
NIP. 19661210 199403 1 007

Kepala Sub Bagian Umum dan Kepegawaian,



**LAILATUL QADARIYAH, A. Md**  
NIP. 19660103 198602 2 003





**PEMERINTAH KABUPATEN TANAH LAUT**  
**DINAS PEKERJAAN UMUM,**  
**PENATAAN RUANG DAN PERTANAHAN**

Jalan A. Syairani Komplek Perkantoran gases (0512) 21065 Fax (0512) 21157 Pelaihari

**PERJANJIAN KINERJA TAHUN 2020**  
**DINAS PEKERJAAN UMUM, PENATAAN RUANG DAN PERTANAHAN**  
**KABUPATEN TANAH LAUT**

Dalam rangka mewujudkan manajemen pemerintahan yang efektif, transparan dan akuntabel serta berorientasi pada hasil, kami yang bertanda tangan di bawah ini:

Nama : NANA MARTIANA, ST  
Jabatan : Kepala Sub Bagian Keuangan Dinas Pekerjaan Umum, Penataan Ruang dan  
Pertanahan Kabupaten Tanah Laut

Selaku atasan elanjutnya disebut **PIHAK PERTAMA**

Nama : Ir. SAHRUDIN  
Jabatan : Sekretaris Dinas Pekerjaan Umum, Penataan Ruang dan Pertanahan  
Kabupaten Tanah Laut

Selaku atasan pihak pertama, selanjutnya disebut **PIHAK KEDUA**

Pihak PERTAMA berjanji akan mewujudkan target Kinerja yang seharusnya sesuai lampiran perjanjian ini, dalam rangka mencapai target kinerja jangka menengah seperti yang telah ditetapkan dalam dokumen perencanaan. Keberhasilan dan kegagalan pencapaian target kinerja tersebut menjadi tanggung jawab kami.

Pihak KEDUA akan melakukan supervisi yang diperlukan serta akan melakukan evaluasi terhadap capaian kinerja dari perjanjian ini dan mengambil tindakan yang diperlukan dalam rangka pemberian penghargaan dan sanksi.

Pelaihari, 12 Oktober 2020

Sekretaris,

Kepala Sub Bagian Keuangan,

**Ir. SAHRUDIN**  
NIP. 19661210 199403 1 007

**NANA MARTIANA, ST**  
NIP. 19860318 200803 2 003

**PERJANJIAN KINERJA TAHUN 2020**  
**DINAS PEKERJAAN UMUM**  
**PENATAAN RUANG DAN PERTANAHAN**

No.	Kinerja Utama	Indikator Kinerja		Target
1	Menyusun administrasi keuangan SKPD	1	Jumlah dokumen laporan keuangan secara berkala disusun tepat waktu dan sesuai ketentuan	19 Dokumen

Program	Kegiatan	Anggaran
1 Program Perencanaan, Pengendalian dan Evaluasi Kinerja SKPD	1 Penyusunan laporan keuangan	24,628,600.00

Sekretaris,



**Ir. SAHRUDIN**

NIP. 19661210 199403 1 007

Pelaihari, 12 Oktober 2020

Kepala Sub Bagian Keuangan,



**NANA MARTIANA, ST**

NIP. 19860318 200803 2 003



**PEMERINTAH KABUPATEN TANAH LAUT**  
**DINAS PEKERJAAN UMUM,**  
**PENATAAN RUANG DAN PERTANAHAN**

Jalan A. Syairani Komplek Perkantoran gagas (0512) 21065 Fax (0512) 21157 Pelaihari

---

**PERJANJIAN KINERJA TAHUN 2020**  
**DINAS PEKERJAAN UMUM, PENATAAN RUANG DAN PERTANAHAN**  
**KABUPATEN TANAH LAUT**

Dalam rangka mewujudkan manajemen pemerintahan yang efektif, transparan dan akuntabel serta berorientasi pada hasil, kami yang bertanda tangan di bawah ini:

Nama : YULIANI ASTUTI, SE  
Jabatan : Kepala Sub Bagian Perencanaan Dinas Pekerjaan Umum, Penataan Ruang dan Pertanahan Kabupaten Tanah Laut

Selaku atasan elanjutnya disebut **PIHAK PERTAMA**

Nama : Ir. SAHRUDIN  
Jabatan : Sekretaris Dinas Pekerjaan Umum, Penataan Ruang dan Pertanahan Kabupaten Tanah Laut

Selaku atasan pihak pertama, selanjutnya disebut **PIHAK KEDUA**

Pihak PERTAMA berjanji akan mewujudkan target Kinerja yang seharusnya sesuai lampiran perjanjian ini, dalam rangka mencapai target kinerja jangka menengah seperti yang telah ditetapkan dalam dokumen perencanaan. Keberhasilan dan kegagalan pencapaian target kinerja tersebut menjadi tanggung jawab kami.

Pihak KEDUA akan melakukan supervisi yang diperlukan serta akan melakukan evaluasi terhadap capaian kinerja dari perjanjian ini dan mengambil tindakan yang diperlukan dalam rangka pemberian penghargaan dan sanksi.

Pelaihari, 12 Oktober 2020

Sekretaris,

Kepala Sub Bagian Perencanaan,

**Ir. SAHRUDIN**  
NIP. 19661210 199403 1 007

**YULIANI ASTUTI, SE**  
NIP. 19741029 200501 2 010

**PERJANJIAN KINERJA TAHUN 2020**  
**DINAS PEKERJAAN UMUM**  
**PENATAAN RUANG DAN PERTANAHAN**

No.	Kinerja Utama	Indikator Kinerja		Target
1	Menyusun Perencanaan dan Pelaporan Kinerja SKPD	1	Jumlah Dokumen Perencanaan dan Pelaporan secara berkala disusun tepat waktu dan sesuai ketentuan	6 Dokumen

Program	Kegiatan	Anggaran
1 Program Perencanaan, Pengendalian dan Evaluasi Kinerja SKPD	1 Penyusunan perencanaan dan kinerja SKPD	20,891,000.00
	2 Pengendalian, evaluasi dan pelaporan kinerja	19,108,200.00

Pelaihari, 12 Oktober 2020


Sekretaris,



**Ir. SAHRUDIN**

NIP. 19661210 199403 1 007

Kepala Sub Bagian Perencanaan,



**YULIANI ASTUTI, SE**

NIP. 19741029 200501 2 010





**PEMERINTAH KABUPATEN TANAH LAUT**  
**DINAS PEKERJAAN UMUM,**  
**PENATAAN RUANG DAN PERTANAHAN**

Jalan A. Syairani Komplek Perkantoran gagas (0512) 21065 Fax (0512) 21157 Pelaihari

---

**PERJANJIAN KINERJA TAHUN 2020**  
**DINAS PEKERJAAN UMUM, PENATAAN RUANG DAN PERTANAHAN**  
**KABUPATEN TANAH LAUT**

Dalam rangka mewujudkan manajemen pemerintah yang efektif, transparan dan akuntabel serta berorientasi pada hasil, kami yang bertanda tangan dibawah ini :

Nama : GUSTI NOVIAR KUSUMA, ST  
Jabatan : Kepala Bidang Cipta Karya dan Jasa Konstruksi Dinas Pekerjaan Umum,  
Penataan Ruang dan Pertanahan Kabupaten Tanah Laut

Selanjutnya disebut **PIHAK PERTAMA**

Nama : Ir. H. AGUS SEKTYAJI  
Jabatan : Kepala Dinas Pekerjaan Umum, Penataan Ruang dan Pertanahan Kabupaten  
Tanah Laut

Selaku atasan pihak pertama, selanjutnya disebut **PIHAK KEDUA**

Pihak Pertama berjanji akan mewujudkan target kinerja tahunan sesuai lampiran perjanjian ini dalam rangka mencapai target kinerja jangka menengah seperti yang telah ditetapkan dalam dokumen perencanaan. Keberhasilan dan kegagalan pencapaian target kinerja tersebut menjadi tanggung jawab pihak pertama.

Pihak Kedua akan memberikan supervisi yang diperlukan serta akan melakukan evaluasi akuntabilitas kinerja terhadap pencapaian kinerja dari perjanjian ini dan mengambil tindakan yang diperlukan dalam rangka pemberian penghargaan dan sanksi.

Pelaihari, 12 Oktober 2020

Kepala Dinas,

**Ir. H. AGUS SEKTYAJI**  
NIP. 19621002 198903 1 006

Kepala Bidang Cipta Karya dan Jasa Konstruksi,

**GUSTI NOVIAR KUSUMA, ST**  
NIP. 19861115 201001 1 006

**PERJANJIAN KINERJA TAHUN 2020**  
**DINAS PEKERJAAN UMUM**  
**PENATAAN RUANG DAN PERTANAHAN**

No.	Kinerja Utama	Indikator Kinerja		Target
1	Meningkatnya rumah tangga yang mendapatkan akses air bersih	1	Persentase rumah tangga yang mendapatkan akses air bersih	1.77%
2	Meningkatnya rumah tangga yang mendapatkan akses sanitasi	1	Persentase rumah tangga yang mendapatkan akses sanitasi	0.20%
3	Menurunnya wilayah yang terdampak genangan air	1	Persentase wilayah dengan drainase dalam kondisi baik	5,28%
4	Meningkatnya kualitas SDM Jasa Konstruksi	1	Persentase tenaga jasa konstruksi yang memiliki sertifikat	17.38%
5	Meningkatnya pemenuhan fasilitas bangunan gedung dan fasilitas lainnya	1	Persentase bangunan gedung dan fasilitas lainnya yang diselesaikan	21.25%

Program	Kegiatan	Anggaran
1 Program Keciptakarya dan Pengaturan Jasa Konstruksi	1 Pembinaan badan usaha jasa konstruksi	73,163,900.00
	2 Pendamping Kota Tanpa Kumuh (KOTAKU)	44,990,200.00
	3 Penyusunan Standar Satuan Harga Kabupaten	19,999,650.00
	4 Penyediaan prasarana dan sarana air minum	9,837,500,000.00
	5 Penyediaan prasarana dan sarana air limbah	10,206,862,500.00
	6 Pengembangan sistem penyediaan air minum dan pengelolaan sanitasi (Pendamping PAMSIMAS)	2,514,825,000.00
	7 Pembangunan dan Pemeliharaan Rutin / Berkala Gedung / Bangunan / Fasilitas Lainnya	16,162,476,888.00
	8 Penyediaan prasarana dan sarana air limbah (DAK)	2,640,000,000.00
	9 Penyediaan prasarana dan sarana air minum (DAK REGULER)	12,198,718,000.00
	10 Penyediaan prasarana dan sarana air minum (DAK PENUGASAN)	0.00

Pelaihari, 12 Oktober 2020

Kepala Dinas,



**Ir. H. AGUS SEKTYAJI**  
NIP. 19621002 198903 1 006

Kepala Bidang Cipta Karya dan Jasa Konstruksi



**GUSTI NOVLAR KUSUMA, ST**  
NIP. 19861115 201001 1 006



**PEMERINTAH KABUPATEN TANAH LAUT**  
**DINAS PEKERJAAN UMUM,**  
**PENATAAN RUANG DAN PERTANAHAN**

Jalan A. Syairani Komplek Perkantoran gagas (0512) 21065 Fax (0512) 21157 Pelaihari

---

**PERJANJIAN KINERJA TAHUN 2020**  
**DINAS PEKERJAAN UMUM, PENATAAN RUANG DAN PERTANAHAN**  
**KABUPATEN TANAH LAUT**

Dalam rangka mewujudkan manajemen pemerintah yang efektif, transparan dan akuntabel serta berorientasi pada hasil, kami yang bertanda tangan dibawah ini :

Nama : SETIYO, SST  
Jabatan : Plt. Kepala Seksi Tata Bangunan pada Bidang Cipta Karya dan Jasa Konstruksi Dinas Pekerjaan Umum, Penataan Ruang dan Pertanahan Kabupaten Tanah Laut

Selanjutnya disebut **PIHAK PERTAMA**

Nama : GUSTI NOVIAR KUSUMA, ST  
Jabatan : Kepala Bidang Cipta Karya dan Jasa Konstruksi Dinas Pekerjaan Umum, Penataan Ruang dan Pertanahan Kabupaten Tanah Laut

Selaku atasan pihak pertama, selanjutnya disebut **PIHAK KEDUA**

Pihak Pertama berjanji akan mewujudkan target kinerja tahunan sesuai lampiran perjanjian ini dalam rangka mencapai target kinerja jangka menengah seperti yang telah ditetapkan dalam dokumen perencanaan. Keberhasilan dan kegagalan pencapaian target kinerja tersebut menjadi tanggung jawab pihak pertama.


Pihak Kedua akan memberikan supervisi yang diperlukan serta akan melakukan evaluasi akuntabilitas kinerja terhadap pencapaian kinerja dari perjanjian ini dan mengambil tindakan yang diperlukan dalam rangka pemberian penghargaan dan sanksi.

Pelaihari, 12 Oktober 2020

Kepala Bidang Cipta Karya dan Jasa Konstruksi,

  
**GUSTI NOVIAR KUSUMA, ST**  
NIP. 19861115 201001 1 006

Ptl. Kepala Seksi Tata Bangunan,

  
**SETIYO, SST**  
NIP. 19840916 200501 1 002



**PERJANJIAN KINERJA TAHUN 2020**  
**DINAS PEKERJAAN UMUM**  
**PENATAAN RUANG DAN PERTANAHAN**

No.	Kinerja Utama	Indikator Kinerja		Target
1	Melakukan Pembangunan Gedung/Bangunan/Fasilitas Lainnya	1	Jumlah Gedung/Bangunan/ Fasilitas Lainnya yang dibangun	40 Konstruksi
2	Melakukan Pemeliharaan Rutin/berkala Gedung/Bangunan/Fasilitas Lainnya	1	Jumlah Gedung/Bangunan/ Fasilitas Lainnya yang terpelihara	5 Konstruksi
3	Melakukan Penyusunan Standar Satuan Harga Kabupaten	1	Jumlah Dokumen Standar Satuan Harga Konstruksi Kabupaten	1 Dokumen


Program	Kegiatan	Anggaran
1 Program Keciaptakaryaan dan Pengaturan Jasa Konstruksi	1 Pembangunan dan Pemeliharaan Rutin / Berkala Gedung / Bangunan / Fasilitas Lainnya	16,162,476,888.00
	2 Penyusunan Standar Satuan Harga Kabupaten	19,999,650.00

Pelaihari, 12 Oktober 2020

Kepala Bidang Cipta Karya dan Jasa Kontruksi,

Plt. Kepala Seksi Tata Bangunan,

  
**GUSTI NOVIAR KUSUMA, ST**  
 NIP. 19861115 201001 1 006

  
**SETIYO, SST**  
 NIP. 19840916 200501 1 002



**PEMERINTAH KABUPATEN TANAH LAUT**  
**DINAS PEKERJAAN UMUM,**  
**PENATAAN RUANG DAN PERTANAHAN**

Jalan A. Syairani Komplek Perkantoran gagas (0512) 21065 Fax (0512) 21157 Pelaihari

---

**PERJANJIAN KINERJA TAHUN 2020**  
**DINAS PEKERJAAN UMUM, PENATAAN RUANG DAN PERTANAHAN**  
**KABUPATEN TANAH LAUT**

Dalam rangka mewujudkan manajemen pemerintah yang efektif, transparan dan akuntabel serta berorientasi pada hasil, kami yang bertanda tangan dibawah ini :

Nama : SETIYO, SST  
Jabatan : Kepala Seksi Bina Jasa Konstruksi pada Bidang Cipta Karya dan Jasa Konstruksi Dinas Pekerjaan Umum, Penataan Ruang dan Pertanahan Kabupaten Tanah Laut

Selanjutnya disebut **PIHAK PERTAMA**

Nama : GUSTI NOVIAR KUSUMA, ST  
Jabatan : Kepala Bidang Cipta Karya dan Jasa Konstruksi Dinas Pekerjaan Umum, Penataan Ruang dan Pertanahan Kabupaten Tanah Laut

Selaku atasan pihak pertama, selanjutnya disebut **PIHAK KEDUA**

Pihak Pertama berjanji akan mewujudkan target kinerja tahunan sesuai lampiran perjanjian ini dalam rangka mencapai target kinerja jangka menengah seperti yang telah ditetapkan dalam dokumen perencanaan. Keberhasilan dan kegagalan pencapaian target kinerja tersebut menjadi tanggung jawab pihak pertama.


Pihak Kedua akan memberikan supervisi yang diperlukan serta akan melakukan evaluasi akuntabilitas kinerja terhadap pencapaian kinerja dari perjanjian ini dan mengambil tindakan yang diperlukan dalam rangka pemberian penghargaan dan sanksi.

Pelaihari, 12 Oktober 2020

Kepala Bidang Cipta Karya dan Jasa Konstruksi,

  
**GUSTI NOVIAR KUSUMA, ST**  
NIP. 19861115 201001 1 006

Kepala Seksi Bina Jasa Konstruksi,

  
**SETIYO, SST**  
NIP. 19840916 200501 1 002

**PERJANJIAN KINERJA TAHUN 2020**  
**DINAS PEKERJAAN UMUM**  
**PENATAAN RUANG DAN PERTANAHAN**

No.	Kinerja Utama	Indikator Kinerja		Target
1	Melakukan Pembinaan Badan Usaha Jasa Konstruksi	1	Jumlah Tenaga Kerja Konstruksi yang mendapatkan Sertifikat	0
		2	Jumlah SDM yang mengikuti sosialisasi / bimtek terkait Per-UU Jasa Konstruksi	200 orang

Program	Kegiatan	Anggaran
1 Program Keciaptakaryaan dan Pengaturan Jasa Konstruksi	1 Pembinaan badan usaha jasa konstruksi	73,163,900.00

Pelaihari, 12 Oktober 2020

Kepala Bidang Cipta Karya dan Jasa Kontruksi,

  
**GUSTI NOVIAR KUSUMA, ST**

NIP. 19861115 201001 1 006

Kepala Seksi Bina Jasa Konstruksi,

  
**SETIYO, SST**

NIP. 19840916 200501 1 002





**PEMERINTAH KABUPATEN TANAH LAUT**  
**DINAS PEKERJAAN UMUM,**  
**PENATAAN RUANG DAN PERTANAHAN**

Jalan A. Syairani Komplek Perkantoran gagas (0512) 21065 Fax (0512) 21157 Pelaihari

---

**PERJANJIAN KINERJA TAHUN 2020**  
**DINAS PEKERJAAN UMUM, PENATAAN RUANG DAN PERTANAHAN**  
**KABUPATEN TANAH LAUT**

Dalam rangka mewujudkan manajemen pemerintah yang efektif, transparan dan akuntabel serta berorientasi pada hasil, kami yang bertanda tangan dibawah ini :

Nama : FREDDY NOORHARI SUCIYANTO, ST  
Jabatan : Kepala Seksi Air Bersih dan Sanitasi pada Bidang Cipta Karya dan Jasa Konstruksi Dinas Pekerjaan Umum, Penataan Ruang dan Pertanahan Kabupaten Tanah Laut

Selanjutnya disebut **PIHAK PERTAMA**

Nama : GUSTI NOVIAR KUSUMA, ST  
Jabatan : Kepala Bidang Cipta Karya dan Jasa Konstruksi Dinas Pekerjaan Umum, Penataan Ruang dan Pertanahan Kabupaten Tanah Laut

Selaku atasan pihak pertama, selanjutnya disebut **PIHAK KEDUA**

Pihak Pertama berjanji akan mewujudkan target kinerja tahunan sesuai lampiran perjanjian ini dalam rangka mencapai target kinerja jangka menengah seperti yang telah ditetapkan dalam dokumen perencanaan. Keberhasilan dan kegagalan pencapaian target kinerja tersebut menjadi tanggung jawab pihak pertama.

Pihak Kedua akan memberikan supervisi yang diperlukan serta akan melakukan evaluasi akuntabilitas kinerja terhadap pencapaian kinerja dari perjanjian ini dan mengambil tindakan yang diperlukan dalam rangka pemberian penghargaan dan sanksi.

Pelaihari, 12 Oktober 2020

Kepala Bidang Cipta Karya dan Jasa Konstruksi,

  
**GUSTI NOVIAR KUSUMA, ST**  
NIP. 19861115 201001 1 006

Kepala Seksi Air Bersih dan Sanitasi,

  
**FREDDY NOORHARI SUCIYANTO, ST**  
NIP. 19850523 201402 1 001



**PERJANJIAN KINERJA TAHUN 2020**  
**DINAS PEKERJAAN UMUM**  
**PENATAAN RUANG DAN PERTANAHAN**

No.	Kinerja Utama	Indikator Kinerja		Target
1	Melakukan Penyediaan Prasarana dan Sarana Air Limbah	1	Jumlah Panjang drainase/Gorong-gorong yang terbangun	7.701 M
		2	Jumlah Rumah Tangga yang mendapatkan Akses Sanitasi	175 Rumah
2	Melakukan Penyediaan Prasarana dan Sarana Air Bersih	1	Jumlah Rumah Tangga yang mendapatkan Sambungan Rumah (SR)	1220 SR
3	Melakukan Fasilitas program Pamsimas			
4	Melakukan Fasilitas program KOTAKU	1	Jumlah fasilitas pendampingan KOTAKU	1 kali

Program	Kegiatan	Anggaran
1 Program Keciptakarya dan Pengaturan Jasa Konstruksi	1 Pendamping Kota Tanpa Kumuh (KOTAKU)	44,990,200.00
	2 Penyediaan prasarana dan sarana air minum	9,837,500,000.00
	3 Penyediaan prasarana dan sarana air limbah	10,206,862,500.00
	4 Pengembangan sistem penyediaan air minum dan pengelolaan sanitasi (Pendamping PAMSIMAS)	2,514,825,000.00
	5 Penyediaan prasarana dan sarana air limbah (DAK)	2,640,000,000.00
	6 Penyediaan prasarana dan sarana air minum (DAK REGULER)	12,198,718,000.00
	7 Penyediaan prasarana dan sarana air minum (DAK PENUKASAN)	0.00

Pelaihari, 12 Oktober 2020

Kepala Bidang Cipta Karya dan Jasa Konstruksi,

  
**GUSTI NOVIAR KUSUMA, ST**  
 NIP. 19861115 201001 1 006

Kepala Seksi Air Bersih dan Sanitasi,

  
**FREDDY NOORHARI SUCIYANTO, ST**  
 NIP. 19850523 201402 1 001



**PEMERINTAH KABUPATEN TANAH LAUT**  
**DINAS PEKERJAAN UMUM,**  
**PENATAAN RUANG DAN PERTANAHAN**

Jalan A. Syairani Komplek Perkantoran gases (0512) 21065 Fax (0512) 21157 Pelaihari

---

**PERJANJIAN KINERJA TAHUN 2020**  
**DINAS PEKERJAAN UMUM, PENATAAN RUANG DAN PERTANAHAN**  
**KABUPATEN TANAH LAUT**

Dalam rangka mewujudkan manajemen pemerintah yang efektif, transparan dan akuntabel serta berorientasi pada hasil, kami yang bertanda tangan dibawah ini :

Nama : DWI HADI PUTRA, ST  
Jabatan : Kepala Bidang Bina Marga Dinas Pekerjaan Umum, Penataan Ruang dan  
Pertanahan Kabupaten Tanah Laut

Selanjutnya disebut **PIHAK PERTAMA**

Nama : Ir. H. AGUS SEKTYAJI  
Jabatan : Kepala Dinas Pekerjaan Umum, Penataan Ruang dan Pertanahan Kabupaten  
Tanah Laut

Selaku atasan pihak pertama, selanjutnya disebut **PIHAK KEDUA**

Pihak Pertama berjanji akan mewujudkan target kinerja tahunan sesuai lampiran perjanjian ini dalam rangka mencapai target kinerja jangka menengah seperti yang telah ditetapkan dalam dokumen perencanaan. Keberhasilan dan kegagalan pencapaian target kinerja tersebut menjadi tanggung jawab pihak pertama.

Pihak Kedua akan memberikan supervisi yang diperlukan serta akan melakukan evaluasi akuntabilitas kinerja terhadap pencapaian kinerja dari perjanjian ini dan mengambil tindakan yang diperlukan dalam rangka pemberian penghargaan dan sanksi.

Pelaihari, 12 Oktober 2020

Kepala Dinas,

**Ir. H. AGUS SEKTYAJI**  
NIP. 19621002 198903 1 006

Kepala Bidang Bina,

**DWI HADI PUTRA, ST**  
NIP. 19740517 200604 1 002

**PERJANJIAN KINERJA TAHUN 2020**  
**DINAS PEKERJAAN UMUM**  
**PENATAAN RUANG DAN PERTANAHAN**

No.	Kinerja Utama	Indikator Kinerja		Target
1	Melakukan perencanaan pembangunan, peningkatan dan pemeliharaan jalan dan jembatan	1	Jumlah dokumen perencanaan jalan dan jembatan Bidang Bina Marga	23 Dok

Program	Kegiatan	Anggaran
1 Pembangunan Jalan, Pembangunan Jembatan dan Rehabilitasi / Pemeliharaan Jalan dan Jembatan	1 Perencanaan Rehabilitasi /Pemeliharaan Jalan	1,200,000,000
	2 Perencanaan Pembangunan Jalan dan Jembatan	1,100,000,000

Pelaihari, 12 Oktober 2020

Kepala Bidang Bina Marga,

  
**DWI HADI PUTRA, ST**  
 NIP. 19740517 200604 1 002

Kepala Seksi Perencanaan Bina Marga,

  
**BAMBANG PADMARAGA, ST**  
 NIP. 19811106 201001 1 006





**PEMERINTAH KABUPATEN TANAH LAUT**  
**DINAS PEKERJAAN UMUM,**  
**PENATAAN RUANG DAN PERTANAHAN**

Jalan A. Syairani Komplek Perkantoran gagas (0512) 21065 Fax (0512) 21157 Pelaihari

**PERJANJIAN KINERJA TAHUN 2020**  
**DINAS PEKERJAAN UMUM, PENATAAN RUANG DAN PERTANAHAN**  
**KABUPATEN TANAH LAUT**

Dalam rangka mewujudkan manajemen pemerintah yang efektif, transparan dan akuntabel serta berorientasi pada hasil, kami yang bertanda tangan dibawah ini :

Nama : IRFAN ANSHARI, ST  
Jabatan : Kepala Seksi Pembangunan Jalan dan Jembatan pada Bidang Bina Marga Dinas Pekerjaan Umum, Penataan Ruang dan Pertanahan Kabupaten Tanah Laut

Selanjutnya disebut **PIHAK PERTAMA**

Nama : DWI HADI PUTRA, ST  
Jabatan : Kepala Bidang Bina Marga Dinas Pekerjaan Umum, Penataan Ruang dan Pertanahan Kabupaten Tanah Laut

Selaku atasan pihak pertama, selanjutnya disebut **PIHAK KEDUA**

Pihak Pertama berjanji akan mewujudkan target kinerja tahunan sesuai lampiran perjanjian ini dalam rangka mencapai target kinerja jangka menengah seperti yang telah ditetapkan dalam dokumen perencanaan. Keberhasilan dan kegagalan pencapaian target kinerja tersebut menjadi tanggung jawab pihak pertama.

Pihak Kedua akan memberikan supervisi yang diperlukan serta akan melakukan evaluasi akuntabilitas kinerja terhadap pencapaian kinerja dari perjanjian ini dan mengambil tindakan yang diperlukan dalam rangka pemberian penghargaan dan sanksi.

Pelaihari, 12 Oktober 2020

Kepala Bidang Bina Marga,

  
**DWI HADI PUTRA, ST**  
NIP. 19740517 200604 1 002

Kepala Seksi Pembangunan Jalan dan Jembatan,

  
**IRFAN ANSHARI, ST**  
NIP. 19801016 201402 1 001



**PEMERINTAH KABUPATEN TANAH LAUT**  
**DINAS PEKERJAAN UMUM,**  
**PENATAAN RUANG DAN PERTANAHAN**

Jalan A. Syairani Komplek Perkantoran gagas (0512) 21065 Fax (0512) 21157 Pelaihari

---

**PERJANJIAN KINERJA TAHUN 2020**  
**DINAS PEKERJAAN UMUM, PENATAAN RUANG DAN PERTANAHAN**  
**KABUPATEN TANAH LAUT**

Dalam rangka mewujudkan manajemen pemerintah yang efektif, transparan dan akuntabel serta berorientasi pada hasil, kami yang bertanda tangan dibawah ini :

Nama : BAMBANG PADMARAGA, ST  
Jabatan : Kepala Seksi Perencanaan Bina Marga pada Bidang Bina Marga Dinas Pekerjaan Umum, Penataan Ruang dan Pertanahan Kabupaten Tanah Laut

Selanjutnya disebut **PIHAK PERTAMA**

Nama : DWI HADI PUTRA, ST  
Jabatan : Kepala Bidang Bina Marga Dinas Pekerjaan Umum, Penataan Ruang dan Pertanahan Kabupaten Tanah Laut

Selaku atasan pihak pertama, selanjutnya disebut **PIHAK KEDUA**

Pihak Pertama berjanji akan mewujudkan target kinerja tahunan sesuai lampiran perjanjian ini dalam rangka mencapai target kinerja jangka menengah seperti yang telah ditetapkan dalam dokumen perencanaan. Keberhasilan dan kegagalan pencapaian target kinerja tersebut menjadi tanggung jawab pihak pertama.

Pihak Kedua akan memberikan supervisi yang diperlukan serta akan melakukan evaluasi akuntabilitas kinerja terhadap pencapaian kinerja dari perjanjian ini dan mengambil tindakan yang diperlukan dalam rangka pemberian penghargaan dan sanksi.

Pelaihari, 12 Oktober 2020

Kepala Bidang Bina Marga,

  
**DWI HADI PUTRA, ST**  
NIP. 19740517 200604 1 002

Kepala Seksi Perencanaan Bina Marga,


  
**BAMBANG PADMARAGA, ST**  
NIP. 19811106 201001 1 006

**PERJANJIAN KINERJA TAHUN 2020**  
**DINAS PEKERJAAN UMUM**  
**PENATAAN RUANG DAN PERTANAHAN**

No.	Kinerja Utama	Indikator Kinerja		Target
1	Melakukan pembangunan jalan dan jembatan sesuai dengan standar Bina Marga	1	Jumlah jembatan yang terbangun	31 Unit
		2	Jumlah panjang jalan yang terbangun	23,660 Km

Program	Kegiatan	Anggaran
1. Pembangunan Jalan, Pembangunan Jembatan dan Rehabilitasi / Pemeliharaan Jalan dan Jembatan	1. Pembangunan Jalan dan Jembatan	22,536,232,200

Kepala Bidang Bina Marga,

  
**DWI HADI PUTRA, ST**  
 NIP. 19740517 200604 1 002

Pelaihari, 12 Oktober 2020

Kepala Seksi Pembangunan Jalan dan Jembatan,

  
**IRFAN ANSHARI, ST**  
 NIP. 19801016 201402 1 001





**PEMERINTAH KABUPATEN TANAH LAUT**  
**DINAS PEKERJAAN UMUM,**  
**PENATAAN RUANG DAN PERTANAHAN**

Jalan A. Syairani Komplek Perkantoran gagas (0512) 21065 Fax (0512) 21157 Pelaihari

---

**PERJANJIAN KINERJA TAHUN 2020**  
**DINAS PEKERJAAN UMUM, PENATAAN RUANG DAN PERTANAHAN**  
**KABUPATEN TANAH LAUT**

Dalam rangka mewujudkan manajemen pemerintah yang efektif, transparan dan akuntabel serta berorientasi pada hasil, kami yang bertanda tangan dibawah ini :

Nama : FARID RAHMAN, ST  
Jabatan : Kepala Seksi Peningkatan, Pemeliharaan dan Pengawasan Jalan dan Jembatan pada Bidang Bina Marga Dinas Pekerjaan Umum, Penataan Ruang dan Pertanahan Kabupaten Tanah Laut

Selanjutnya disebut **PIHAK PERTAMA**

Nama : DWI HADI PUTRA, ST  
Jabatan : Kepala Bidang Bina Marga Dinas Pekerjaan Umum, Penataan Ruang dan Pertanahan Kabupaten Tanah Laut

Selaku atasan pihak pertama, selanjutnya disebut **PIHAK KEDUA**

Pihak Pertama berjanji akan mewujudkan target kinerja tahunan sesuai lampiran perjanjian ini dalam rangka mencapai target kinerja jangka menengah seperti yang telah ditetapkan dalam dokumen perencanaan. Keberhasilan dan kegagalan pencapaian target kinerja tersebut menjadi tanggung jawab pihak pertama.

Pihak Kedua akan memberikan supervisi yang diperlukan serta akan melakukan evaluasi akuntabilitas kinerja terhadap pencapaian kinerja dari perjanjian ini dan mengambil tindakan yang diperlukan dalam rangka pemberian penghargaan dan sanksi.

Pelaihari, 12 Oktober 2020

Kepala Bidang Bina Marga,

  
**DWI HADI PUTRA, ST**  
NIP. 19740517 200604 1 002

Kepala Seksi Peningkatan, Pemeliharaan  
dan Pengawasan Jalan dan Jembatan,

  
**FARID RAHMAN, ST**  
NIP. 19831230 201402 1 001



**PERJANJIAN KINERJA TAHUN 2020**  
**DINAS PEKERJAAN UMUM**  
**PENATAAN RUANG DAN PERTANAHAN**

No.	Kinerja Utama	Indikator Kinerja		Target
1	Melaksanakan peningkatan, pemeliharaan dan pengawasan jalan kabupaten	1	Jumlah panjang jalan yang direhab	35,765 Km

Program	Kegiatan	Anggaran
1 Rehabilitasi/ Pemeliharaan Jalan dan jembatan	1 Rehabilitasi / Pemeliharaan jalan	30,401,717,938

  
 Kepala Bidang Bina Marga,  
**DWI HADI PUTRA, ST**  
 NIP. 19740517 200604 1 002


Pelaihari, 12 Oktober 2020  
 Kepala Seksi Peningkatan, Pemeliharaan &  
 Pengawasan Jalan & Jembatan  
  
**FARID RAHMAN, ST**  
 NIP. 19831230 201402 1 001

**PERJANJIAN KINERJA TAHUN 2020**  
**DINAS PEKERJAAN UMUM**  
**PENATAAN RUANG DAN PERTANAHAN**

No.	Kinerja Utama	Indikator Kinerja		Target
1	Meningkatnya panjang jalan kondisi matap kabupate	1	Persentase kenaikan panjang jalan kabupaten kondisi baik dan sedang	59,61%
2	Meningkatnya jumlah jembatan kondisi mantap kabupaten	1	Persentase jumlah jembatan kabupaten kondisi baik dan sedang	31,7%

Program	Kegiatan	Anggaran
1 Pembangunan Jalan, Pembangunan Jembatan dan Rehabilitasi / Pemeliharaan Jalan dan Jembatan	1 Perencanaan Rehabilitasi /Pemeliharaan Jalan	1,200,000,000
	2 Perencanaan Pembangunan Jalan dan Jembatan	1,100,000,000
	3 Pembangunan Jalan dan Jembatan	22,536,232,200
1 Rehabilitasi/ Pemeliharaan Jalan dan jembatan	1 Rehabilitasi / Pemeliharaan jalan	30,401,717,938

Kepala Dinas,

  
**Ir. H. AGUS SEKTYAJI**  
 NIP. 19621002 198903 1 006

Pelaihari, 12 Oktober 2020

Kepala Bidang Bina Marga,

  
**DWI HADI PUTRA, ST**  
 NIP. 19740517 200604 1 002



**PEMERINTAH KABUPATEN TANAH LAUT**  
**DINAS PEKERJAAN UMUM,**  
**PENATAAN RUANG DAN PERTANAHAN**

Jalan A. Syairani Komplek Perkantoran gagas (0512) 21065 Fax (0512) 21157 Pelaihari

**PERJANJIAN KINERJA TAHUN 2020**  
**DINAS PEKERJAAN UMUM, PENATAAN RUANG DAN PERTANAHAN**  
**KABUPATEN TANAH LAUT**

Dalam rangka mewujudkan manajemen pemerintah yang efektif, transparan dan akuntabel serta berorientasi pada hasil, kami yang bertanda tangan dibawah ini :

Nama : PAIMUN, ST  
Jabatan : Kepala Bidang Sumber Daya Air Dinas Pekerjaan Umum, Penataan Ruang dan Pertanahan Kabupaten Tanah Laut

Selanjutnya disebut **PIHAK PERTAMA**

Nama : Ir. H. AGUS SEKTYAJI  
Jabatan : Kepala Dinas Pekerjaan Umum, Penataan Ruang dan Pertanahan Kabupaten Tanah Laut

Selaku atasan pihak pertama, selanjutnya disebut **PIHAK KEDUA**

Pihak Pertama berjanji akan mewujudkan target kinerja tahunan sesuai lampiran perjanjian ini dalam rangka mencapai target kinerja jangka menengah seperti yang telah ditetapkan dalam dokumen perencanaan. Keberhasilan dan kegagalan pencapaian target kinerja tersebut menjadi tanggung jawab pihak pertama.

Pihak Kedua akan memberikan supervisi yang diperlukan serta akan melakukan evaluasi akuntabilitas kinerja terhadap pencapaian kinerja dari perjanjian ini dan mengambil tindakan yang diperlukan dalam rangka pemberian penghargaan dan sanksi.

Pelaihari, 12 Oktober 2020

Kepala Dinas,

Kepala Bidang Sumber Daya Air,

**Ir. H. AGUS SEKTYAJI**  
NIP. 19621002 198903 1 006

**PAIMUN, ST**  
NIP. 19690512 200701 1 032

**PERJANJIAN KINERJA TAHUN 2020**  
**DINAS PEKERJAAN UMUM,**  
**PENATAAN RUANG DAN PERTANAHAN**

No.	Kinerja Utama	Indikator Kinerja		Target
1	Meningkatnya Infrastruktur Sumber Daya Air untuk mendukung pendayagunaan sumber daya air serta Pengendalian Daya Rusak Air	1	Persentase Luas Baku Sawah yang Terlayani Irigasi	66.62%
2	Meningkatnya kualitas saluran sungai	1	Persentase Ketersediaan Air Baku	19%
		2	Persentase Panjang Sungai dalam Kondisi Baik	89.66%
		3	Persentase Irigasi Kabupaten Berfungsi Baik	84%
		4	persentase areal terlindungi dari daya rusak air	30%

Program	Kegiatan	Anggaran
1 Perencanaan, Pembangunan, Peningkatan, Rehabilitasi, Operasional dan Pemeliharaan Sumber Daya Air	1 Pemberdayaan Petani Pemakai Air	3,879,500.00
	2 Peningkatan, Rehabilitasi, Operasional dan Pemeliharaan Irigasi, Normalisasi Sungai, Rawa, Pantai, Jalan Usaha Tani, Jembatan Pertanian dan Embung	4,904,022,500.00
	3 Perencanaan Sumber Daya Air	11,765,669,169.00
	4 Pembangunan Irigasi, Normalisasi Sungai, Rawa, Pantai, Jalan Usaha Tani, Jembatan Pertanian dan Embung	7,226,055,062.00
	5 Rehabilitasi/Pemeliharaan Jaringan Irigasi (DAK)	6,208,581,750.00


Pelaihari, 12 Oktober 2020

Kepala Dinas,



**Ir. H. AGUS SEKTYAJI**  
NIP. 19621002 198903 1 006

Kepala Bidang Sumber Daya Air,



**PAIMUN, ST**  
NIP. 19690312 200701 1 032





**PEMERINTAH KABUPATEN TANAH LAUT**  
**DINAS PEKERJAAN UMUM,**  
**PENATAAN RUANG DAN PERTANAHAN**

Jalan A. Syairani Komplek Perkantoran gagas (0512) 21065 Fax (0512) 21157 Pelaihari

---

**PERJANJIAN KINERJA TAHUN 2020**  
**DINAS PEKERJAAN UMUM, PENATAAN RUANG DAN PERTANAHAN**  
**KABUPATEN TANAH LAUT**

Dalam rangka mewujudkan manajemen pemerintah yang efektif, transparan dan akuntabel serta berorientasi pada hasil, kami yang bertanda tangan dibawah ini :

Nama : RIDHO SHOLIHIN, ST  
Jabatan : Kepala Seksi Perencanaan Sumber Daya Air pada Bidang Sumber Daya Air  
Dinas Pekerjaan Umum, Penataan Ruang dan Pertanahan Kabupaten Tanah  
Laut

Selanjutnya disebut **PIHAK PERTAMA**

Nama : PAIMUN, ST  
Jabatan : Kepala Bidang Sumber Daya Air Dinas Pekerjaan Umum, Penataan Ruang  
dan Pertanahan Kabupaten Tanah Laut

Selaku atasan pihak pertama, selanjutnya disebut **PIHAK KEDUA**

Pihak Pertama berjanji akan mewujudkan target kinerja tahunan sesuai lampiran perjanjian ini dalam rangka mencapai target kinerja jangka menengah seperti yang telah ditetapkan dalam dokumen perencanaan. Keberhasilan dan kegagalan pencapaian target kinerja tersebut menjadi tanggung jawab pihak pertama.

Pihak Kedua akan memberikan supervisi yang diperlukan serta akan melakukan evaluasi akuntabilitas kinerja terhadap pencapaian kinerja dari perjanjian ini dan mengambil tindakan yang diperlukan dalam rangka pemberian penghargaan dan sanksi.

Pelaihari, 12 Oktober 2020

Kepala Bidang Sumber Daya Air,

**PAIMUN, ST**  
NIP. 19690512 200701 1 032

Kepala Seksi Perencanaan Sumber Daya Air,

**RIDHO SHOLIHIN, ST**  
NIP. 1980419 201001 014

**PERJANJIAN KINERJA TAHUN 2021**  
**DINAS PEKERJAAN UMUM, PENATAAN RUANG**  
**DAN PERTANAHAN**

No.	Sasaran Strategis	Indikator Kinerja		Target
(1)	(2)	(3)		(4)
1	Melakukan Kajian dan Analisa Komprehensif Bidang Sumber Daya Air	1	Jumlah Dokumen Kajian dan Analisa Komprehensif Bidang Sumber Daya Air	8 Dokumen
2	Melakukan Studi Identifikasi Desain dan Survey Investigasi Infrastruktur Sumber Daya Air	1	Jumlah Dokumen Studi Identifikasi Desain dan Survey Investigasi Bidang Sumber Daya Air dan Analisa Lainnya	2 Dokumen
3	Melaksanakan Proses Perencanaan dan Perancangan Infrastruktur Sumber Daya Air	1	Jumlah Dokumen Detail Engineering Desain Bidang Sumber Daya Air	28 Dokumen

No	Program	No	Kegiatan	Anggaran	Keterangan
1	Program Pengelolaan Sumber Daya Air (SDA)	1	Pelebaran Jalan Menuju Standar Pengelolaan SDA dan Bangunan Pengaman Pantai pada Wilayah Sungai (WS) dalam 1 (satu) Daerah Kabupaten/Kota	Rp 3,764,023,554.00	APBD
		2	Pengembangan dan Pengelolaan Sistem Irigasi Primer dan Sekunder pada Daerah Irigasi yang Luasnya dibawah 1000 Ha dalam 1 (satu) Daerah Kabupaten/Kota	Rp 2,535,563,230.00	APBD

Kepala Bidang Sumber Daya Air,



**PAIMUN, ST**  
NIP. 19690512 200701 1 032

Pelaihari, 04 Januari 2021

Kepala Seksi Perencanaan  
Sumber Daya Air,



**RIDHO SHOLIHIN, ST**  
NIP. 19820419 201001 1 014



**PEMERINTAH KABUPATEN TANAH LAUT**  
**DINAS PEKERJAAN UMUM,**  
**PENATAAN RUANG DAN PERTANAHAN**

Jalan A. Syairani Komplek Perkantoran gagas (0512) 21065 Fax (0512) 21157 Pelaihari

**PERJANJIAN KINERJA TAHUN 2020**  
**DINAS PEKERJAAN UMUM, PENATAAN RUANG DAN PERTANAHAN**  
**KABUPATEN TANAH LAUT**

Dalam rangka mewujudkan manajemen pemerintah yang efektif, transparan dan akuntabel serta berorientasi pada hasil, kami yang bertanda tangan dibawah ini :

Nama : NURMINDA WIDIASARI, ST  
Jabatan : Kepala Seksi Irigasi, Sungai, Rawa dan Pantai pada Bidang Sumber Daya Air  
Dinas Pekerjaan Umum, Penataan Ruang dan Pertanahan Kabupaten Tanah Laut

Selanjutnya disebut **PIHAK PERTAMA**

Nama : PAIMUN, ST  
Jabatan : Kepala Bidang Sumber Daya Air Dinas Pekerjaan Umum, Penataan Ruang dan Pertanahan Kabupaten Tanah Laut

Selaku atasan pihak pertama, selanjutnya disebut **PIHAK KEDUA**

Pihak Pertama berjanji akan mewujudkan target kinerja tahunan sesuai lampiran perjanjian ini dalam rangka mencapai target kinerja jangka menengah seperti yang telah ditetapkan dalam dokumen perencanaan. Keberhasilan dan kegagalan pencapaian target kinerja tersebut menjadi tanggung jawab pihak pertama.

Pihak Kedua akan memberikan supervisi yang diperlukan serta akan melakukan evaluasi akuntabilitas kinerja terhadap pencapaian kinerja dari perjanjian ini dan mengambil tindakan yang diperlukan dalam rangka pemberian penghargaan dan sanksi.

Pelaihari, 12 Oktober 2020

Kepala Bidang Sumber Daya Air,

**PAIMUN, ST**  
NIP. 19690512 200701 1 032

Kepala Seksi Irigasi, Sungai,  
Rawa dan Pantai,

**NURMIDA WIDIASARI, ST**  
NIP. 19821203 201402 2 001



**PERJANJIAN KINERJA TAHUN 2020**  
**DINAS PEKERJAAN UMUM**  
**PENATAAN RUANG DAN PERTANAHAN**

No.	Kinerja Utama	Indikator Kinerja		Target
1	Melakukan Fasilitasi Pembangunan Infrastruktur Sumber Daya Air	1	Jumlah bangunan irigasi yang terbangun	1 Unit
		2	Panjang jaringan irigasi yang terbangun	100 Meter
		3	Panjang bangunan pengaman sungai dan pantai yang terbangun	530 Meter
		4	Jumlah bangunan Akses Pertanian yang terbangun	16 Unit
		5	Jumlah Tampungan Air yang dibangun	2 Buah
2	Melaksanakan Rehabilitasi Infrastruktur Sumber Daya Air	1	Jumlah bangunan irigasi yang direhabilitasi	13 Unit
		2	Panjang jaringan irigasi yang direhabilitasi	500 Meter
		3	Panjang bangunan pengaman sungai dan pantai yang direhabilitasi	1000 Meter
3	Melaksanakan Normalisasi Saluran dan Sungai	1	Panjang sungai yang Dinormalisasi	11.150 Meter

**Program**

1 Perencanaan, Pembangunan, Peningkatan, Rehabilitasi, Operasional dan Pemeliharaan Sumber Daya Air

**Kegiatan**

1 Pembangunan Irigasi, Normalisasi Sungai, Rawa, Pantai, Jalan Usaha Tani, Jembatan Pertanian dan Embung

2 Rehabilitasi/Pemeliharaan Jaringan Irigasi (DAK)

**Anggaran**

7,226,055,062.00

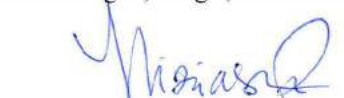
6,208,581,750.00

Pelaihari, 12 Oktober 2020

Kepala Bidang Sumber Daya Air,

  
**PAJIMUN, ST**  
NIP. 19690512 200701 1 032

Kepala Seksi Irigasi, Sungai, Rawa dan Pantai,

  
**NURMINDA WIDIASARI, ST**  
NIP. 19821203 201402 2 001



**PEMERINTAH KABUPATEN TANAH LAUT**  
**DINAS PEKERJAAN UMUM,**  
**PENATAAN RUANG DAN PERTANAHAN**

Jalan A. Syairani Komplek Perkantoran gagas (0512) 21065 Fax (0512) 21157 Pelaihari

---

**PERJANJIAN KINERJA TAHUN 2020**  
**DINAS PEKERJAAN UMUM, PENATAAN RUANG DAN PERTANAHAN**  
**KABUPATEN TANAH LAUT**

Dalam rangka mewujudkan manajemen pemerintah yang efektif, transparan dan akuntabel serta berorientasi pada hasil, kami yang bertanda tangan dibawah ini :

Nama : MUHAMMAD GALIH SAPUTRA, ST  
Jabatan : Kepala Seksi Operasi dan Pemeliharaan Pengairan pada Bidang Sumber Daya Air Dinas Pekerjaan Umum, Penataan Ruang dan Pertanahan Kabupaten Tanah Laut

Selanjutnya disebut **PIHAK PERTAMA**

Nama : PAIMUN, ST  
Jabatan : Kepala Bidang Sumber Daya Air Dinas Pekerjaan Umum, Penataan Ruang dan Pertanahan Kabupaten Tanah Laut

Selaku atasan pihak pertama, selanjutnya disebut **PIHAK KEDUA**

Pihak Pertama berjanji akan mewujudkan target kinerja tahunan sesuai lampiran perjanjian ini dalam rangka mencapai target kinerja jangka menengah seperti yang telah ditetapkan dalam dokumen perencanaan. Keberhasilan dan kegagalan pencapaian target kinerja tersebut menjadi tanggung jawab pihak pertama.

Pihak Kedua akan memberikan supervisi yang diperlukan serta akan melakukan evaluasi akuntabilitas kinerja terhadap pencapaian kinerja dari perjanjian ini dan mengambil tindakan yang diperlukan dalam rangka pemberian penghargaan dan sanksi.

Pelaihari, 12 Oktober 2020

Kepala Bidang Sumber Daya Air,

**PAIMUN, ST**  
NIP. 19690512 200701 1 032

Kepala Seksi Operasi dan Pemeliharaan Pengairan,

**MUHAMMAD GALIH SAPUTRA, ST**  
NIP. 19911020 201402 1 001

**PERJANJIAN KINERJA TAHUN 2020**  
**DINAS PEKERJAAN UMUM**  
**PENATAAN RUANG DAN PERTANAHAN**

No.	Kinerja Utama	Indikator Kinerja		Target
1	Melaksanakan Pemeliharaan Irigasi dan Rawa Sumber Daya Air	1	Jumlah bangunan irigasi dan rawa	5 Buah
		2	Jumlah rehabilitasi jaringan irigasi dan rawa	50 meter
		3	Jumlah pemeliharaan aset irigasi dan rawa	20 Buah
2	Melaksanakan Pertemuan, Pembinaan dan Pelatihan Kelembagaan Pengoperasian Irigasi, Petani Pemakai Air, Kelompok Tani/Masyarakat	1	Jumlah pelatihan P3A dan kelompok tani/masyarakat	0
3	Melaksanakan Inventaris, Laporan Kinerja dan Fungsi Irigasi dan AKNOP Sumber Daya Air	1	Jumlah konsultan rehabilitasi, operasi dan pemeliharaan irigasi	12 Dokumen

**Program**  
1 Perencanaan, Pembangunan, Peningkatan, Rehabilitasi, Operasional dan Pemeliharaan Sumber Daya Air

**Kegiatan**  
1 Pemberdayaan Petani Pemakai Air

**Anggaran**  
3,879,500.00

2 Peningkatan, Rehabilitasi, Operasional dan Pemeliharaan Irigasi, Normalisasi Sungai, Rawa, Pantai, Jalan Usaha Tani, Jembatan Pertanian dan Embung

4,904,022,500.00

Kepala Bidang Sumber Daya Air,



**PAIMUN, ST**  
NIP. 19690312 200701 1 032

Pelaihari, 12 Oktober 2020

Kepala Seksi Operasi dan Pemeliharaan Pengairan,



**MUHAMMAD GALIH SAPUTRA, ST**  
NIP.19911020 201402 1 001





**PEMERINTAH KABUPATEN TANAH LAUT**  
**DINAS PEKERJAAN UMUM,**  
**PENATAAN RUANG DAN PERTANAHAN**

Jalan A. Syairani Komplek Perkantoran gases (0512) 21065 Fax (0512) 21157 Pelaihari

---

**PERJANJIAN KINERJA TAHUN 2020**  
**DINAS PEKERJAAN UMUM, PENATAAN RUANG DAN PERTANAHAN**  
**KABUPATEN TANAH LAUT**

Dalam rangka mewujudkan manajemen pemerintah yang efektif, transparan dan akuntabel serta berorientasi pada hasil, kami yang bertanda tangan dibawah ini :

Nama : ULIL AMRI BAHTIAR, ST, MP  
Jabatan : Kepala Bidang Tata Ruang Dinas Pekerjaan Umum, Penataan Ruang dan Pertanahan Kabupaten Tanah Laut

Selanjutnya disebut **PIHAK PERTAMA**

Nama : Ir. H. AGUS SEKTYAJI  
Jabatan : Kepala Dinas Pekerjaan Umum, Penataan Ruang dan Pertanahan Kabupaten Tanah Laut

Selaku atasan pihak pertama, selanjutnya disebut **PIHAK KEDUA**

Pihak Pertama berjanji akan mewujudkan target kinerja tahunan sesuai lampiran perjanjian ini dalam rangka mencapai target kinerja jangka menengah seperti yang telah ditetapkan dalam dokumen perencanaan. Keberhasilan dan kegagalan pencapaian target kinerja tersebut menjadi tanggung jawab pihak pertama.

Pihak Kedua akan memberikan supervisi yang diperlukan serta akan melakukan evaluasi akuntabilitas kinerja terhadap pencapaian kinerja dari perjanjian ini dan mengambil tindakan yang diperlukan dalam rangka pemberian penghargaan dan sanksi.

Pelaihari, 12 Oktober 2020

Kepala Dinas,

Kepala Bidang Tata Ruang,

**Ir. H. AGUS SEKTYAJI**  
NIP. 19621002 198903 1 006

**ULIL AMRI BAHTIAR, ST, MP**  
NIP. 19791213 200604 1 011

**PERJANJIAN KINERJA TAHUN 2020**  
**DINAS PEKERJAAN UMUM**  
**PENATAAN RUANG DAN PERTANAHAN**

No.	Kinerja Utama	Indikator Kinerja		Target
1	Meningkatnya penyelenggaraan perencanaan, pemanfaatan dan pengendalian tata ruang	1	Persentase penyelenggaraan penataan ruang	66,62%

Program	Kegiatan	Anggaran
1 Program Perencanaan, Pemanfaatan, dan Pengendalian Ruang	1 Kegiatan Perencanaan Tata Ruang	635,575,500.00
	2 Kegiatan Pemanfaatan Ruang	625,029,100.00
	3 Kegiatan Pengendalian Tata Ruang	495,180,000.00

Kepala Dinas,



**Ir. H. AGUS SEKTYAJI**

NIP. 19621002 198903 1 006

Pelaihari, 12 Oktober 2020

Kepala Bidang Tata Ruang,



**ULIL AMRI BAHTIAR, ST.MP**

NIP. 19791213 200604 1 011



**PEMERINTAH KABUPATEN TANAH LAUT**  
**DINAS PEKERJAAN UMUM,**  
**PENATAAN RUANG DAN PERTANAHAN**

Jalan A. Syairani Komplek Perkantoran gases (0512) 21065 Fax (0512) 21157 Pelaihari

**PERJANJIAN KINERJA TAHUN 2020**  
**DINAS PEKERJAAN UMUM, PENATAAN RUANG DAN PERTANAHAN**  
**KABUPATEN TANAH LAUT**

Dalam rangka mewujudkan manajemen pemerintah yang efektif, transparan dan akuntabel serta berorientasi pada hasil, kami yang bertanda tangan dibawah ini :

Nama : NOVA MULIANITA, S.Pd, M.Si  
Jabatan : Kepala Perencanaan Tata Ruang Bidang Tata Ruang Dinas Pekerjaan Umum, Penataan Ruang dan Pertanahan Kabupaten Tanah Laut

Selanjutnya disebut **PIHAK PERTAMA**

Nama : ULIL AMRI BAHTIAR, ST, MP  
Jabatan : Kepala Bidang Tata Ruang Dinas Pekerjaan Umum, Penataan Ruang dan Pertanahan Kabupaten Tanah Laut

Selaku atasan pihak pertama, selanjutnya disebut **PIHAK KEDUA**

Pihak Pertama berjanji akan mewujudkan target kinerja tahunan sesuai lampiran perjanjian ini dalam rangka mencapai target kinerja jangka menengah seperti yang telah ditetapkan dalam dokumen perencanaan. Keberhasilan dan kegagalan pencapaian target kinerja tersebut menjadi tanggung jawab pihak pertama.

Pihak Kedua akan memberikan supervisi yang diperlukan serta akan melakukan evaluasi akuntabilitas kinerja terhadap pencapaian kinerja dari perjanjian ini dan mengambil tindakan yang diperlukan dalam rangka pemberian penghargaan dan sanksi.

Pelaihari, 12 Oktober 2020

Kepala Bidang Tata Ruang,

Kepala Seksi Perencanaan Tata Ruang,

  
**ULIL AMRI BAHTIAR, ST, MP**  
NIP. 19791213 200604 1 011

  
**NOVA MULIANITA, S.Pd, M.Si**  
NIP. 19841112 201001 2 024

**PERJANJIAN KINERJA TAHUN 2020**  
**DINAS PEKERJAAN UMUM**  
**PENATAAN RUANG DAN PERTANAHAN**

No.	Kinerja Utama	Indikator Kinerja		Target
1	Melaksanakan penyusunan perencanaan RDTR	1	Jumlah Dokumen Perencanaan RDTR	1 Dokumen
2	Melakukan pendampingan proses legalisasi RDTR dan KLHS	1	Jumlah dokumen yang sudah terlegalisasi	1 Dokumen
3	Menyusun pedoman dan petunjuk teknis penyelenggaraan perencanaan tata ruang	1	Jumlah peraturan zonasi dan pedoman yg tersusun	1 Dokumen

Program	Kegiatan	Anggaran
1 Program Perencanaan, Pemanfaatan, dan Pengendalian Ruang	1 Kegiatan Perencanaan Tata Ruang	635,575,500.00

Pelaihari, 12 Oktober 2020

Kepala Bidang Tata Ruang,

Kepala Seksi Perencanaan Tata Ruang,

ULIL AMRI BAHTIAR, ST.MP

NIP. 19791213 200604 1 011

NOVA MULIANITA, S.Pd, M.Si

NIP. 19841112 201001 2 024





**PEMERINTAH KABUPATEN TANAH LAUT**  
**DINAS PEKERJAAN UMUM,**  
**PENATAAN RUANG DAN PERTANAHAN**

Jalan A. Syairani Komplek Perkantoran gagas (0512) 21065 Fax (0512) 21157 Pelaihari

---

**PERJANJIAN KINERJA TAHUN 2020**  
**DINAS PEKERJAAN UMUM, PENATAAN RUANG DAN PERTANAHAN**  
**KABUPATEN TANAH LAUT**

Dalam rangka mewujudkan manajemen pemerintah yang efektif, transparan dan akuntabel serta berorientasi pada hasil, kami yang bertanda tangan dibawah ini :

Nama : SAIDUL FITRI, S.Tr, MT  
Jabatan : Kepala Seksi Pemanfaatan Tata Ruang Bidang Tata Ruang Dinas Pekerjaan Umum, Penataan Ruang dan Pertanahan Kabupaten Tanah Laut

Selanjutnya disebut **PIHAK PERTAMA**

Nama : ULIL AMRI BAHTIAR, ST, MP  
Jabatan : Kepala Bidang Tata Ruang Dinas Pekerjaan Umum, Penataan Ruang dan Pertanahan Kabupaten Tanah Laut

Selaku atasan pihak pertama, selanjutnya disebut **PIHAK KEDUA**

Pihak Pertama berjanji akan mewujudkan target kinerja tahunan sesuai lampiran perjanjian ini dalam rangka mencapai target kinerja jangka menengah seperti yang telah ditetapkan dalam dokumen perencanaan. Keberhasilan dan kegagalan pencapaian target kinerja tersebut menjadi tanggung jawab pihak pertama.

Pihak Kedua akan memberikan supervisi yang diperlukan serta akan melakukan evaluasi akuntabilitas kinerja terhadap pencapaian kinerja dari perjanjian ini dan mengambil tindakan yang diperlukan dalam rangka pemberian penghargaan dan sanksi.

Pelaihari, 12 Oktober 2020

Kepala Bidang Tata Ruang,

Kepala Seksi Pemanfaatan Tata Ruang,

  
**ULIL AMRI BAHTIAR, ST, MP**  
NIP. 19791213 200604 1 011

  
**SAIDUL FITRI, S.Tr, MT**  
NIP. 19790825 200604 1 015

**PERJANJIAN KINERJA TAHUN 2020**  
**DINAS PEKERJAAN UMUM**  
**PENATAAN RUANG DAN PERTANAHAN**

No.	Kinerja Utama	Indikator Kinerja		Target
1	Menyusun dokumen pertimbangan teknis tata ruang	1	Jumlah dokumen pertimbangan teknis TR yang dibuat	70 Dokumen
2	Melakukan fasilitasi dan koordinasi Tim TKPRD	1	Jumlah koordinasi TKPRD yang di fasiltasi susun	4 Kali
3	melaksanakan pemantauan, evaluasi, pemanfaatan tata Ruang	1	Jumlah laporan hasil evaluasi dan monitoring	1 Dokumen

Program	Kegiatan	Anggaran
1 Program Perencanaan, Pemanfaatan, dan Pengendalian Ruang	1 Kegiatan Pemanfaatan Ruang	625,029,100.00
	2 Kegiatan Pengendalian Tata Ruang	495,180,000.00

Pelaihari, 12 Oktober 2020

Kepala Bidang Tata Ruang,

**ULIL AMRI BAHTIAR, ST.MP**  
NIP. 19791213 200604 1 011

Kepala Seksi Pemanfaatan Tata Ruang,

  
**SAIDUL PITRI, S.Tr. M.T**  
NIP. 19790825 200604 1 015



**PEMERINTAH KABUPATEN TANAH LAUT**  
**DINAS PEKERJAAN UMUM,**  
**PENATAAN RUANG DAN PERTANAHAN**

Jalan A. Syairani Komplek Perkantoran gagas (0512) 21065 Fax (0512) 21157 Pelaihari

---

**PERJANJIAN KINERJA TAHUN 2020**  
**DINAS PEKERJAAN UMUM, PENATAAN RUANG DAN PERTANAHAN**  
**KABUPATEN TANAH LAUT**

Dalam rangka mewujudkan manajemen pemerintah yang efektif, transparan dan akuntabel serta berorientasi pada hasil, kami yang bertanda tangan dibawah ini :

Nama : ANANG IFANSYAH, ST  
Jabatan : Kepala Bidang Pertanahan Dinas Pekerjaan Umum, Penataan Ruang dan Pertanahan Kabupaten Tanah Laut

Selanjutnya disebut **PIHAK PERTAMA**

Nama : Ir. H. AGUS SEKTYAJI  
Jabatan : Kepala Dinas Pekerjaan Umum, Penataan Ruang dan Pertanahan Kabupaten Tanah Laut

Selanjutnya disebut **PIHAK KEDUA**

Pihak Pertama berjanji akan mewujudkan target kinerja tahunan sesuai lampiran perjanjian ini dalam rangka mencapai target kinerja jangka menengah seperti yang telah ditetapkan dalam dokumen perencanaan. Keberhasilan dan kegagalan pencapaian target kinerja tersebut menjadi tanggung jawab pihak pertama.

Pihak Kedua akan memberikan supervisi yang diperlukan serta akan melakukan evaluasi akuntabilitas kinerja terhadap pencapaian kinerja dari perjanjian ini dan mengambil tindakan yang diperlukan dalam rangka pemberian penghargaan dan sanksi.

Kepala Dinas Pekerjaan Umum,  
Penataan Ruang dan Pertanahan  
Kabupaten Tanah Laut,

**Ir. H. AGUS SEKTYAJI**  
NIP. 19621002 198903 1 006

Pelaihari, 8 September 2020

Kepala Bidang Pertanahan  
Dinas Pekerjaan Umum,  
Penataan Ruang dan Pertanahan  
Kabupaten Tanah Laut,

**ANANG IFANSYAH, ST**  
NIP. 19730217 200801 1 009




**PERJANJIAN KINERJA TAHUN 2020**  
**DINAS PEKERJAAN UMUM**  
**PENATAAN RUANG DAN PERTANAHAN**

No.	Kinerja Utama	Indikator Kinerja		Target
1	Meningkatnya pelayanan administrasi pertanahan	1	Persentase Dokumen Administrasi Pertanahan untuk penataan pengusaan penggunaan dan pemanfaatan tanah	100%
2	Meningkatnya Penyelesaian Konflik/Sengketa tanah di kabupaten Tanah Laut	1	Persentase penyelesaian masalah pertanahan	100%
3	Meningkatnya inventarisasi aset pemerintah daerah dan fasilitas umum	1	Persentase data aset pemerintah daerah dan fasilitas umum	100%
4	Meningkatnya tertib administrasi penamaan rupabumi/toponimi, pemda dan fasilitas umum	1	Persentase administrasi penamaan rupabumi/toponimi, pemda dan fasilitas umum	100%

Program	Kegiatan	Anggaran
1 Administrasi Tata Guna Tanah dan Fasilitas Umum	1 Penataan Penguasaan, Pemilikan, Penggunaan dan Pemanfaatan Tanah	41,059,000.00
	2 Inventarisasi Tanah Pemerintah Daerah dan Fasilitas Umum	38,575,000.00
	3 Toponomi/Penamaan Rupa Unsur Administrasi Pemerintahan	38,794,000.00
	4 Fasilitasi Penyelesaian Konflik-Konflik Pertanahan	52,341,000.00

Pelaihari, 8 September 2020

Kepala Dinas Pekerjaan Umum,  
 Penataan Ruang dan Pertanahan  
 Kabupaten Tanah Laut,



**Ir. H. AGUS SEKTYAJI**  
 NIP. 19621002 198903 1 006

Kepala Bidang Pertanahan  
 Dinas Pekerjaan Umum,  
 Penataan Ruang dan Pertanahan  
 Kabupaten Tanah Laut,



**ANANG IFANSYAH, ST**  
 NIP. 19730217 200801 1 009



**PEMERINTAH KABUPATEN TANAH LAUT**  
**DINAS PEKERJAAN UMUM,**  
**PENATAAN RUANG DAN PERTANAHAN**

Jalan A. Syairani Komplek Perkantoran gases (0512) 21065 Fax (0512) 21157 Pelaihari

**PERJANJIAN KINERJA TAHUN 2020**  
**DINAS PEKERJAAN UMUM, PENATAAN RUANG DAN PERTANAHAN**  
**KABUPATEN TANAH LAUT**

Dalam rangka mewujudkan manajemen pemerintah yang efektif, transparan dan akuntabel serta berorientasi pada hasil, kami yang bertanda tangan dibawah ini :

Nama : ABDURAKHMAN SIDIQ, S.Sos  
Jabatan : Kepala Seksi Administrasi Pertanahan Bidang Pertanahan Dinas Pekerjaan Umum, Penataan Ruang dan Pertanahan Kabupaten Tanah Laut

Selanjutnya disebut **PIHAK PERTAMA**

Nama : ANANG IFANSYAH, ST  
Jabatan : Kepala Bidang Pertanahan Dinas Pekerjaan Umum, Penataan Ruang dan Pertanahan Kabupaten Tanah Laut

Selanjutnya disebut **PIHAK KEDUA**

Pihak Pertama berjanji akan mewujudkan target kinerja tahunan sesuai lampiran perjanjian ini dalam rangka mencapai target kinerja jangka menengah seperti yang telah ditetapkan dalam dokumen perencanaan. Keberhasilan dan kegagalan pencapaian target kinerja tersebut menjadi tanggung jawab pihak pertama.

Pihak Kedua akan memberikan supervisi yang diperlukan serta akan melakukan evaluasi akuntabilitas kinerja terhadap pencapaian kinerja dari perjanjian ini dan mengambil tindakan yang diperlukan dalam rangka pemberian penghargaan dan sanksi.

Pelaihari, 8 September 2020

Kepala Bidang Pertanahan  
Dinas Pekerjaan Umum,  
Penataan Ruang dan Pertanahan  
Kabupaten Tanah Laut,

**ANANG IFANSYAH, ST**  
NIP. 19730217 200801 1 009

Kepala Seksi Administrasi Pertanahan  
Dinas Pekerjaan Umum,  
Penataan Ruang dan Pertanahan  
Kabupaten Tanah Laut,

**ABDURAKHMAN SIDIQ, S.Sos**  
NIP. 19640310 198503 1 012

**PERJANJIAN KINERJA TAHUN 2020**  
**DINAS PEKERJAAN UMUM**  
**PENATAAN RUANG DAN PERTANAHAN**

No.	Kinerja Utama	Indikator Kinerja		Target
1	Melaksanakan pelayanan administrasi pertanahan	1	Jumlah Dokumen Administrasi Pertanahan untuk penataan pengusaan penggunaan dan pemanfaatan tanah	5 dokumen
2	Memfasilitasi penyelesaian masalah pertanahan	1	Jumlah masalah pertanahan yang terfasilitasi	2 konflik/sengketa tanah

**Program**  
**1 Administrasi Tata Guna Tanah dan Fasilitas Umum**

**Kegiatan**  
**1 Penataan Penguasaan, Pemilikan, Penggunaan dan Pemanfaatan Tanah**  
**2 Fasilitas Penyelesaian Konflik-Konflik Pertanahan**

**Anggaran**  
**41,059,000.00**  
**52,341,000.00**

Kepala Bidang Pertanahan,

ANANG IFANSYAH, ST  
NIP. 19730217 200801 1 009

Pelaihari, 8 September 2020

Kepala Seksi Administrasi Pertanahan,

ABDURAKHMANSIDIQ, S.Sos  
NIP. 19640310 198503 1 012





**PEMERINTAH KABUPATEN TANAH LAUT**  
**DINAS PEKERJAAN UMUM,**  
**PENATAAN RUANG DAN PERTANAHAN**

Jalan A. Syairani Komplek Perkantoran gases (0512) 21065 Fax (0512) 21157 Pelaihari

---

**PERJANJIAN KINERJA TAHUN 2020**  
**DINAS PEKERJAAN UMUM, PENATAAN RUANG DAN PERTANAHAN**  
**KABUPATEN TANAH LAUT**

Dalam rangka mewujudkan manajemen pemerintah yang efektif, transparan dan akuntabel serta berorientasi pada hasil, kami yang bertanda tangan dibawah ini :

Nama : RIDHO RIFANI, ST  
Jabatan : Kepala Seksi Pengaturan Tanah Pemerintah dan Fasilitas Umum pada Bidang Pertanahan Dinas Pekerjaan Umum, Penataan Ruang dan Pertanahan Kabupaten Tanah Laut

Selanjutnya disebut **PIHAK PERTAMA**

Nama : ANANG IFANSYAH, ST  
Jabatan : Kepala Bidang Pertanahan Dinas Pekerjaan Umum, Penataan Ruang dan Pertanahan Kabupaten Tanah Laut

Selaku atasan pihak pertama, selanjutnya disebut **PIHAK KEDUA**

Pihak Pertama berjanji akan mewujudkan target kinerja tahunan sesuai lampiran perjanjian ini dalam rangka mencapai target kinerja jangka menengah seperti yang telah ditetapkan dalam dokumen perencanaan. Keberhasilan dan kegagalan pencapaian target kinerja tersebut menjadi tanggung jawab pihak pertama.

Pihak Kedua akan memberikan supervisi yang diperlukan serta akan melakukan evaluasi akuntabilitas kinerja terhadap pencapaian kinerja dari perjanjian ini dan mengambil tindakan yang diperlukan dalam rangka pemberian penghargaan dan sanksi.

Pelaihari, 8 September 2020

Kepala Bidang Pertanahan,

**ANANG IFANSYAH, ST**  
NIP. 19730217 200801 1 009

Kepala Seksi Pengaturan Tanah Pemerintah  
dan Fasilitas Umum,

**RIDHO RIFANI, ST**  
NIP. 19850601 201001 1 016



**PERJANJIAN KINERJA TAHUN 2020**  
**DINAS PEKERJAAN UMUM**  
**PENATAAN RUANG DAN PERTANAHAN**

No.	Kinerja Utama	Indikator Kinerja		Target
1	Melaksanakan inventarisasi aset pemerintah daerah dan fasilitas umum	1	Jumlah data aset pemerintah daerah dan fasilitas umum	1 Dokumen Inventarisasi
2	Melakukan fasilitasi Penamaan rupabumi/toponimi unsur pemerintah daerah	1	Jumlah data penamaan rupabumi/toponimi	1 Dokumen

Program	Kegiatan	Anggaran
1 Administrasi Tata Guna Tanah dan Fasilitas Umum	1 Toponomi/Penamaan Rupa Unsur Administrasi Pemerintahan	38,794,000.00
	2 Inventarisasi Tanah Pemerintah Daerah dan Fasilitas Umum	38,575,000.00

Pelaihari, 8 September 2020

Kepala Bidang Pertanahan,



**ANANG IFANSYAH, ST**  
NIP. 19730217 200801 1 009

Kepala Seksi Pengaturan Tanah Pemerintah dan Fasilitas Umum,



**RIDHO RIFANI, ST**  
NIP. 19850601 201001 1 016



**PEMERINTAH KABUPATEN TANAH LAUT**  
**DINAS PEKERJAAN UMUM,**  
**PENATAAN RUANG DAN PERTANAHAN**

Jalan A. Syairani Komplek Perkantoran gagas (0512) 21065 Fax (0512) 21157 Pelaihari

---

**PERJANJIAN KINERJA TAHUN 2020**  
**DINAS PEKERJAAN UMUM, PENATAAN RUANG DAN PERTANAHAN**  
**KABUPATEN TANAH LAUT**

Dalam rangka mewujudkan manajemen pemerintah yang efektif, transparan dan akuntabel serta berorientasi pada hasil, kami yang bertanda tangan dibawah ini :

Nama : ALFIAN NOOR RIVANI, S.Sos  
Jabatan : Kepala UPT Peralatan Dinas Pekerjaan Umum, Penataan Ruang dan Pertanahan Kabupaten Tanah Laut

Selanjutnya disebut **PIHAK PERTAMA**

Nama : Ir. H. AGUS SEKTYAJI  
Jabatan : Kepala Dinas Pekerjaan Umum, Penataan Ruang dan Pertanahan Kabupaten Tanah Laut

Selaku atasan pihak pertama, selanjutnya disebut **PIHAK KEDUA**

Pihak Pertama berjanji akan mewujudkan target kinerja tahunan sesuai lampiran perjanjian ini dalam rangka mencapai target kinerja jangka menengah seperti yang telah ditetapkan dalam dokumen perencanaan. Keberhasilan dan kegagalan pencapaian target kinerja tersebut menjadi tanggung jawab pihak pertama.

Pihak Kedua akan memberikan supervisi yang diperlukan serta akan melakukan evaluasi akuntabilitas kinerja terhadap pencapaian kinerja dari perjanjian ini dan mengambil tindakan yang diperlukan dalam rangka pemberian penghargaan dan sanksi.

Pelaihari, 25 April 2020

Kepala Dinas Pekerjaan Umum,  
Penataan Ruang dan Pertanahan  
Kabupaten Tanah Laut,

**Ir. H. AGUS SEKTYAJI**  
NIP. 19621002 198903 1 006

Kepala UPT Peralatan  
Dinas Pekerjaan Umum,  
Penataan Ruang dan Pertanahan  
Kabupaten Tanah Laut,

**ALFIAN NOOR RIVANI, S.Sos**  
NIP. 19710515 199403 1 008

**PERJANJIAN KINERJA TAHUN 2020**  
**DINAS PEKERJAAN UMUM**  
**PENATAAN RUANG DAN PERTANAHAN**

No.	Kinerja Utama	Indikator Kinerja		Target
1	Meningkatnya retribusi sewa alat berat	1	Jumlah penerimaan retribusi atas jasa sewa alat berat	Rp. 110.000.000
1	Meningkatnya pemenuhan sarana dan prasarana alat berat	1	Jumlah alat berat yang dipenuhi	0

Program	Kegiatan	Anggaran
1 Pelayanan Administrasi Perkantoran	1 Penyediaan jasa, bahan, peralatan dan perlengkapan perkantoran	148,848,500.00
2 Pemenuhan, peningkatan sarana/prasarana kerja dan kualitas sumber daya manusia	1 Pengadaan sarana dan prasarana perkantoran	317,979,000.00
	2 Rehabilitasi sedang/berat gedung kantor	0
	3 Peningkatan kemampuan teknis aparatur	0
3 Peningkatan Sarana dan Prasarana UPT, Peralatan	1 Pengadaan Peralatan Alat Berat dan Perlengkapan bengkel alat berat	0

Pelaihari, 25 April 2020

Kepala Dinas Pekerjaan Umum,  
 Penataan Ruang dan Pertanahan  
 Kabupaten Tanah Laut,



**Ir. H. AGUS SEKTYAJI**  
 NIP. 19621002 198903 1 006

Kepala UPT Peralatan  
 Dinas Pekerjaan Umum,  
 Penataan Ruang dan Pertanahan  
 Kabupaten Tanah Laut,



**ALFIAR NOOR RIVANI, S.Sos**  
 NIP. 19710515 199403 1 008





**PEMERINTAH KABUPATEN TANAH LAUT**  
**DINAS PEKERJAAN UMUM,**  
**PENATAAN RUANG DAN PERTANAHAN**

Jalan A. Syairani Komplek Perkantoran gagas (0512) 21065 Fax (0512) 21157 Pelaihari

---

**PERJANJIAN KINERJA TAHUN 2020**  
**DINAS PEKERJAAN UMUM, PENATAAN RUANG DAN PERTANAHAN**  
**KABUPATEN TANAH LAUT**

Dalam rangka mewujudkan manajemen pemerintah yang efektif, transparan dan akuntabel serta berorientasi pada hasil, kami yang bertanda tangan dibawah ini :

Nama : RACHMADANI, A.Md  
Jabatan : Kepala Sub Bagian Tata Usaha pada UPT Peralatan Dinas Pekerjaan Umum, Penataan Ruang dan Pertanahan Kabupaten Tanah Laut

Selanjutnya disebut **PIHAK PERTAMA**

Nama : ALFIAN NOOR RIVANI, S.Sos  
Jabatan : Kepala UPT Peralatan Dinas Pekerjaan Umum, Penataan Ruang dan Pertanahan Kabupaten Tanah Laut

Selaku atasan pihak pertama, selanjutnya disebut **PIHAK KEDUA**

Pihak Pertama berjanji akan mewujudkan target kinerja tahunan sesuai lampiran perjanjian ini dalam rangka mencapai target kinerja jangka menengah seperti yang telah ditetapkan dalam dokumen perencanaan. Keberhasilan dan kegagalan pencapaian target kinerja tersebut menjadi tanggung jawab pihak pertama.

Pihak Kedua akan memberikan supervisi yang diperlukan serta akan melakukan evaluasi akuntabilitas kinerja terhadap pencapaian kinerja dari perjanjian ini dan mengambil tindakan yang diperlukan dalam rangka pemberian penghargaan dan sanksi.

Pelaihari, 25 April 2020

Kepala UPT Peralatan,

**ALFIAN NOOR RIVANI, S.Sos**  
NIP. 19710515 199403 1 008

Kepala Sub Bagian Tata Usaha UPT Peralatan,

**RACHMADANI, A.Md**  
NIP. 19830617 201001 1 012

**PERJANJIAN KINERJA TAHUN 2020**  
**DINAS PEKERJAAN UMUM**  
**PENATAAN RUANG DAN PERTANAHAN**

No.	Kinerja Utama	Indikator Kinerja		Target
1	Meningkatnya retribusi sewa alat berat	1	Jumlah penerimaan retribusi atas jasa sewa alat berat	Rp. 110.000.000
1	Meningkatnya pemenuhan sarana dan prasarana alat berat	1	Jumlah alat berat yang dipenuhi	0

Program	Kegiatan	Anggaran
1 Pelayanan Administrasi Perkantoran	1 Penyediaan jasa, bahan, peralatan dan perlengkapan perkantoran	148,848,500.00
2 Pemenuhan, peningkatan sarana/prasarana kerja dan kualitas sumber daya manusia	1 Pengadaan sarana dan prasarana perkantoran	317,979,000.00
	2 Rehabilitasi sedang/berat gedung kantor	0
	3 Peningkatan kemampuan teknis aparatur	0
3 Peningkatan Sarana dan Prasarana UPT. Peralatan	1 Pengadaan Peralatan Alat Berat dan Perlengkapan bengkel alat berat	0

Pelaihari, 25 April 2020

Kepala Dinas Pekerjaan Umum,  
 Penataan Ruang dan Pertanahan  
 Kabupaten Tanah Laut,



**Ir. H. AGUS SEKTYAJI**  
 NIP. 19621002 198903 1 006

Kepala UPT Peralatan  
 Dinas Pekerjaan Umum,  
 Penataan Ruang dan Pertanahan  
 Kabupaten Tanah Laut,



**ALFIAN NOOR RIVANI, S.Sos**  
 NIP. 19710515 199403 1 008



**PEMERINTAH KABUPATEN TANAH LAUT**  
**DINAS PEKERJAAN UMUM,**  
**PENATAAN RUANG DAN PERTANAHAN**

Jalan A. Syairani Komplek Perkantoran gases (0512) 21065 Fax (0512) 21157 Pelaihari

---

**PERJANJIAN KINERJA TAHUN 2020**  
**DINAS PEKERJAAN UMUM, PENATAAN RUANG DAN PERTANAHAN**  
**KABUPATEN TANAH LAUT**

Dalam rangka mewujudkan manajemen pemerintah yang efektif, transparan dan akuntabel serta berorientasi pada hasil, kami yang bertanda tangan dibawah ini :

Nama : SUBI HARTATI, ST  
Jabatan : Kepala UPT Laboratorium Dinas Pekerjaan Umum, Penataan Ruang dan Pertanahan Kabupaten Tanah Laut

Selanjutnya disebut **PIHAK PERTAMA**

Nama : Ir. H. AGUS SEKTYAJI  
Jabatan : Kepala Dinas Pekerjaan Umum, Penataan Ruang dan Pertanahan Kabupaten Tanah Laut

Selaku atasan pihak pertama, selanjutnya disebut **PIHAK KEDUA**

Pihak Pertama berjanji akan mewujudkan target kinerja tahunan sesuai lampiran perjanjian ini dalam rangka mencapai target kinerja jangka menengah seperti yang telah ditetapkan dalam dokumen perencanaan. Keberhasilan dan kegagalan pencapaian target kinerja tersebut menjadi tanggung jawab pihak pertama.

Pihak Kedua akan memberikan supervisi yang diperlukan serta akan melakukan evaluasi akuntabilitas kinerja terhadap pencapaian kinerja dari perjanjian ini dan mengambil tindakan yang diperlukan dalam rangka pemberian penghargaan dan sanksi.

Pelaihari, 25 April 2020

Kepala Dinas Pekerjaan Umum,  
Penataan Ruang dan Pertanahan  
Kabupaten Tanah Laut,

Kepala UPT Laboratorium  
Dinas Pekerjaan Umum,  
Penataan Ruang dan Pertanahan  
Kabupaten Tanah Laut,

**Ir. H. AGUS SEKTYAJI**  
NIP. 19621002 198903 1 006

**SUBI HARTATI, ST**  
NIP. 19690421 200701 2 032



**PERJANJIAN KINERJA TAHUN 2020**  
**DINAS PEKERJAAN UMUM**  
**PENATAAN RUANG DAN PERTANAHAN**

No.	Kinerja Utama	Indikator Kinerja		Target
1	Meningkatnya retribusi sewa alat uji material konstruksi	1	Jumlah penerimaan retribusi atas jasa sewa alat uji material konstruksi	Rp. 65.000.000
1	Meningkatnya pemenuhan sarana dan prasarana alat uji material konstruksi	1	Jumlah alat uji material konstruksi yang dipenuhi	0

Program	Kegiatan	Anggaran
1 Pelayanan Administrasi Perkantoran	1 Penyediaan jasa, bahan, peralatan dan perlengkapan perkantoran	69,231,500.00
2 Pemenuhan, peningkatan sarana/prasarana kerja dan kualitas sumber daya manusia	1 Pemeliharaan sarana dan prasarana perkantoran	0
	2 Rehabilitasi sedang/berat gedung kantor	0
	3 Peningkatan kemampuan teknis aparatur	0
3 Program Pengembangan Teknologi Konstruksi dan Peningkatan Sarana dan Prasarana Peralatan Laboratorium	1 Identifikasi dan Informasi teknik konst	0
	2 Optimalisasi laboratorium pengujian	5,338,600.00

Pelaihari, 25 April 2020

Kepala Dinas Pekerjaan Umum,  
 Penataan Ruang dan Pertanahan  
 Kabupaten Tanah Laut,



**Ir. H. AGUS SEKTYAJI**  
 NIP. 19621002 198903 1 006

Kepala UPT Laboratorium  
 Dinas Pekerjaan Umum,  
 Penataan Ruang dan Pertanahan  
 Kabupaten Tanah Laut,



**SUBI HARTATI, ST**  
 NIP. 19690421 200701 2 032





**PEMERINTAH KABUPATEN TANAH LAUT**  
**DINAS PEKERJAAN UMUM,**  
**PENATAAN RUANG DAN PERTANAHAN**

Jalan A. Syairani Komplek Perkantoran gagas (0512) 21065 Fax (0512) 21157 Pelaihari

---

**PERJANJIAN KINERJA TAHUN 2020**  
**DINAS PEKERJAAN UMUM, PENATAAN RUANG DAN PERTANAHAN**  
**KABUPATEN TANAH LAUT**

Dalam rangka mewujudkan manajemen pemerintah yang efektif, transparan dan akuntabel serta berorientasi pada hasil, kami yang bertanda tangan dibawah ini :

Nama : RAHMI BUDIATI, ST  
Jabatan : Kepala Sub Bagian Tata Usaha pada UPT Laboratorium Dinas Pekerjaan Umum, Penataan Ruang dan Pertanahan Kabupaten Tanah Laut

Selanjutnya disebut **PIHAK PERTAMA**

Nama : SUBI HARTATI, ST  
Jabatan : Kepala UPT Laboratorium Dinas Pekerjaan Umum, Penataan Ruang dan Pertanahan Kabupaten Tanah Laut

Selaku atasan pihak pertama, selanjutnya disebut **PIHAK KEDUA**

Pihak Pertama berjanji akan mewujudkan target kinerja tahunan sesuai lampiran perjanjian ini dalam rangka mencapai target kinerja jangka menengah seperti yang telah ditetapkan dalam dokumen perencanaan. Keberhasilan dan kegagalan pencapaian target kinerja tersebut menjadi tanggung jawab pihak pertama.

Pihak Kedua akan memberikan supervisi yang diperlukan serta akan melakukan evaluasi akuntabilitas kinerja terhadap pencapaian kinerja dari perjanjian ini dan mengambil tindakan yang diperlukan dalam rangka pemberian penghargaan dan sanksi.

Pelaihari, 25 April 2020

Kepala Sub Bagian Tata Usaha  
UPT Laboratorium,

Kepala UPT Laboratorium,

**SUBI HARTATI, ST**  
NIP. 19690421 200701 2 032

**RAHMI BUDIATI, ST**  
NIP. 19840508 201101 2 005

**PERJANJIAN KINERJA TAHUN 2020**  
**DINAS PEKERJAAN UMUM**  
**PENATAAN RUANG DAN PERTANAHAN**

No.	Kinerja Utama	Indikator Kinerja		Target
1	Melakukan pemeliharaan Sarana dan Prasanana alat uji material konstruksi	1	Jumlah alat uji material konstruksi yang dipelihara dan berfungsi dengan baik	54 Buah
2	Melakukan pelayanan administrasi UPT Laboratorium	1	Jumlah fasilitas pelayanan administrasi UPT Laboratorium	30 Layanan

Program	Kegiatan	Anggaran
1 Pelayanan Administrasi Perkantoran	1 Penyediaan jasa, bahan, peralatan dan perlengkapan perkantoran	69,231,500.00
2 Pemenuhan, peningkatan sarana/prasarana kerja dan kualitas sumber daya manusia	1 Pemeliharaan sarana dan prasarana perkantoran	0
	2 Rehabilitasi sedang/berat gedung kantor	0
	3 Peningkatan kemampuan teknis aparatur	0
3 Program Pengembangan Teknologi Konstruksi dan Peningkatan Sarana dan Prasarana Peralatan	1 Identifikasi dan Informasi teknik kons	0
	2 Optimalisasi laboratorium pengujian	5,338,600.00

Pelaihari, 25 April 2020

Kepala UPT Laboratorium



**SUBI HARTATI, ST**  
NIP. 19710515 199403 1 008

Kepala Sub Bagian Tata Usaha UPT Laboratorium.



**RAHMI BUDIATI, ST**  
NIP. 19840508 201101 2 005

VISI
"TERWUJUDNYA INFRASTRUKTUR KE PU-AN YANG BERKARAKTER GUNA MEWUJUDKAN EKONOMI KERAKYATAN YANG BERKEADILAN"

MISI
1. Mewujudkan Infrastruktur Jalan dan Jembatan yang Unggul
2. Mewujudkan Infrastruktur Sumber daya air yang berdaya guna
3. Mewujudkan Infrastruktur Kecipta Karya yang manusiawi
4. Mewujudkan tata ruang kabupaten dan kecamatan yang terintegrasi
5. Mewujudkan tertib administrasi pertanahan

POHON KINERJA DINAS PEKERJAAN UMUM, PENATAAN RUANG DAN PERTANAHAN  
KABUPATEN TANAH LAUT TAHUN 2020

KINERJA UTAMA ESELON II
Meningkatnya infrastruktur ke PU-an
Meningkatkan infrastruktur sumber daya air untuk mendukung pendayagunaan sumber daya air serta pengendalian daya rusak air
Meningkatkan akses masyarakat terhadap infrastruktur dasar pemukiman yang mencakup air minum dan sanitasi
Meningkatkan persentase kesesuaian ruang dengan RTRW
Meningkatnya pemanfaatan tanah negara oleh masyarakat, swasta dan pemerintah daerah untuk pembangunan
Meningkatnya penyelesaian konflik atau sengketa tanah pemerintah Kabupaten Tanah laut
INDIKATOR KINERJA UTAMA
Persentase panjang sungai dalam kondisi baik
Persentase jaringan irigasi yang berfungsi baik
Persentase Jembatan dalam kondisi baik dan sedang (Mantap) (%)
Persentase Jalan dalam kondisi baik dan sedang (Mantap) (%)
Persentase Penyediaan Prasarana Air baku
Persentase Luas Sawah yang dapat dilayani (diairi dan di buang) oleh jaringan irigasi kondisi baik
persentase luas kawasan terlindungi akibat daya rusak air
Persentase rumah tangga yang mendapat air minum yang aman
Persentase rumah tangga yang memiliki sanitasi yang layak
Persentase kesesuaian tata ruang
Persentase teridentifikasi tanah negara
Persentase terfasilitasinya konflik / sengketa tanah pemerintah

SEKRETARIAT
Meningkatnya Akuntabilitas Kinerja DPUPRP
Meningkatnya pelayanan sarana dan prasarana dan administrasi perkantoran
Meningkatkan kualitas perencanaan dan pelaporan
Meningkatnya pelayanan administrasi keuangan
INDIKATOR KINERJA
Nilai SAKIP DPUPRP
Persentase pemenuhan sarana dan prasarana yang dibutuhkan SKPD
Persentase dokumen perencanaan dan pelaporan yang disusun tepat waktu
Persentase dokumen keuangan yang disusun tepat waktu

SUB BAGIAN UMUM DAN KEPEGAWAIAN
Merencanakan dan mengadakan sarana dan prasarana aparaturn
Melaksanakan Pemenuhan pelayanan administrasi perkantoran SKPD
INDIKATOR KINERJA
Jumlah sarana dan prasarana yang terpenuhi dan terlayani sesuai ketentuan
Jumlah SDM SKPD yang terpenuhi dan terlayani sesuai ketentuan
Jumlah pelayanan administrasi perkantoran yang terpenuhi dan terlayani sesuai ketentuan
SUB BAGIAN KEUANGAN
Menyusun administrasi keuangan SKPD
INDIKATOR KINERJA
Jumlah dokumen laporan keuangan secara berkala disusun tepat waktu dan sesuai ketentuan
SUB BAGIAN PERENCANAAN
Menyusun perencanaan dan pelaporan kinerja SKPD
INDIKATOR KINERJA
Jumlah dokumen perencanaan dan pelaporan secara berkala disusun tepat waktu dan sesuai ketentuan

BIDANG SUMBER DAYA AIR
Meningkatkan Infrastruktur sumber daya air untuk mendukung pendayagunaan sumber daya air serta pengendalian daya rusak air
Meningkatnya kualitas saluran sungai
INDIKATOR KINERJA
Persentase Luas Baku Sawah yang Terlayani Irigasi
Persentase Ketersediaan Air Baku
Persentase Panjang Sungai dalam Kondisi Baik
Persentase Irigasi Kabupaten berfungsi baik
Persentase areal terlindungi dari daya rusak air

SEKSI PERENCANAAN
Melakukan Kajian, dan Analisa Comprehensif Bidang Sumber Daya Air
Melakukan studi identifikasi desain dan survey investigasi infrastruktur sumber daya air
Melaksanakan proses perencanaan dan perancangan infrastruktuersumber daya air
INDIKATOR KINERJA
Jumlah dokumen kajian dan analisa comprehensif Bidang Sumber Daya Air
Jumlah dokumen studi identifikasi desain dan survey investigasi bidang sumber daya air dan analisa lainnya
Jumlah dokumen Detail Engineering Desain Bidang Sumber Daya Air
SEKSI OPERASI DAN PEMELIHARAAN PENGAIRAN
Melaksanakan pemeliharaan irigasi dan rawa sumber daya air
Melaksanakan pertemuan, pembinaan dan pelatihan kelembagaan pengoperasian irigasi, petani pemakai air, kelompok tani/masyarakat
Melaksanakan inventaris, laporan kinerja dan fungsi irigasi dan AKNOP sumber daya air
INDIKATOR KINERJA
Jumlah bangunan irigasi yang dipelihara
Jumlah rehabilitasi jaringan irigasi dan rawa
Jumlah pemeliharaan aset irigasi dan rawa

BIDANG BINA MARGA
Meningkatnya panjang jalan kondisi mantap Kabupaten
Meningkatnya jumlah jembatan kondisi mantap Kabupaten
INDIKATOR KINERJA
Persentase kenaikan panjang jalan kabupaten kondisi baik dan sedang
Persentase jumlah jembatan kabupaten kondisi baik dan sedang

SEKSI PERENCANAAN BINA MARGA
Melakukan perencanaan pembangunan, peningkatan dan pemeliharaan jalan dan jembatan
INDIKATOR KINERJA
Jumlah dokumen perencanaan jalan dan jembatan bidang bina marg
SEKSI PEMBANGUNAN JALAN DAN JEMBATAN
Melakukan pembangunan jalan dan jembatan sesuai dengan standar Bina Marga
INDIKATOR KINERJA
Jumlah jembatan yang terbangun
Jumlah panjang jalan yang terbangun
SEKSI PENINGKATAN, PEMELIHARAAN & PENGAWASAN JALAN & JEMBATAN
Melaksanakan Peningkatan, pemeliharaan, dan pengawasan jalan kabupaten
INDIKATOR KINERJA
Jumlah panjang jalan yang direhab

BIDANG CIPTA KARYA DAN JASA KONTRUKSI
Meningkatnya rumah tangga yang mendapatkan akses air bersih dan sanitasi
Meningkatnya rumah tangga yang mendapatkan akses air bersih dan sanitasi
Menurunnya wilayah yang terdampak genangan air
Meningkatnya kualitas SDM Jasa Konstruksi
Meningkatnya pemenuhan fasilitas bangunan gedung dan fasilitas lainnya
INDIKATOR KINERJA
Persentase rumah tangga yang mendapatkan akses air bersih
Persentase rumah tangga yang mendapatkan akses sanitasi
Persentase wilayah yang terbangun Drainase/Gorong-Gorong
Persentase tenaga Jasa Konstruksi yang memiliki sertifikat
Persentase bangunan gedung dan fasilitas lainnya yang dipenuhi

SEKSI TATA BANGUNAN
Melakukan Pembangunan Gedung/Bangunan/Fasilitas Lainnya
Melakukan Pemeliharaan Rutin/berkala Gedung/Bangunan/Fasilitas Lainnya
Melakukan Penyusunan Standar Satuan Harga Kabupaten
INDIKATOR KINERJA
Jumlah Gedung/Bangunan/Fasilitas Lainnya yang dibangun
Jumlah Gedung/Bangunan/Fasilitas Lainnya yang terpelihara
Jumlah Dokumen Standar Satuan Harga Konstruksi Kabupaten
SEKSI AIR BERSIH DAN SANITASI
Melakukan Penyediaan Prasarana dan Sarana Air Limbah
Melakukan Penyediaan Prasarana dan Sarana Air bersih
Melakukan Fasilitas program Pamsimas
Melakukan fasilitas program Pamsimas dan KOTAKU

BIDANG TATA RUANG
Meningkatnya penyelenggaraan perencanaan, pemanfaatan dan pengendalian tata ruang
INDIKATOR KINERJA
Persentase penyelenggaraan penataan ruang
SEKSI PERENCANAAN
Melaksanakan penyusunan perencanaan ROTR
Melaksanakan legalisasi ROTR
Menyusun pedoman dan petunjuk teknis penyelenggaraan perencanaan tata ruang
INDIKATOR KINERJA
Jumlah Dokumen Perencanaan ROTR
Jumlah Dokumen legalisasi ROTR
Jumlah peraturan zonasi dan pedoman yg tersusun
SEKSI PEMANFAATAN
Menyusun dokumen pertimbangan teknis tata ruang
Melakukan Fasilitas dan koordinasi Tim TKRPD
Melaksanakan pemantauan, evaluasi, pemanfaatan tata Ruang
INDIKATOR KINERJA
Jumlah dokumen pertimbangan teknis TR yang dibuat
Jumlah koordinasi TKRPD yang di fasilitasi yang susun
Jumlah laporan hasil evaluasi dan monitoring

BIDANG PERTANAHAN
Meningkatnya pelayanan administrasi pertanahan
Meningkatnya Penyelesaian Konflik/Sengketa tanah di kabupaten Tanah Laut
Meningkatnya inventarisasi aset pemerintah daerah dan fasilitas umum
Meningkatnya tertib administrasi penamaan rubabumi/toponimi, pemma dan fasilitas umum
INDIKATOR KINERJA
Persentase dokumen administrasi pertanahan untuk pentaan penguasaan penggunaan dan pemanfaatan tanah
persentase penyelesaian masalah pertanahan
Persentase data aset pemerintah daerah dan fasilitas umum
Persentase administrasi penamaan rubabumi/toponimi, pemma dan fasilitas umum
SEKSI ADMINISTRASI PERTANAHAN
Melaksanakan pelayanan administrasi pertanahan
Memfasilitasi penyelesaian masalah pertanahan
INDIKATOR KINERJA
Jumlah Dokumen Administrasi Pertanahan untuk penataan penguasaan penggunaan dan pemanfaatan tanah
Jumlah masalah pertanahan yang terfasilitasi
SEKSI PENGATURAN TANAH PEMERINTAH DAN FASILITAS UMUM
Melaksanakan inventarisasi aset pemerintah daerah dan fasilitas umum
Melakukan fasilitas Penamaan rubabumi/toponimi unsur pemerintah daerah
INDIKATOR KINERJA
Jumlah data aset pemerintah daerah dan fasilitas umum
Jumlah data penamaan rubabumi/toponimi

Jumlah pelatihan P3A dan kelompok tani/masyarakat
Jumlah konsultan rehabilitasi, operasi dan pemeliharaan irigasi
SEKSI IRIGASI, SUNGAI, RAWA DAN PANTAI
Melakukan Fasilitas Pembangunan Infrastruktur Sumber Daya Air
Melaksanakan Rehabilitasi Infrastruktur Sumber Daya Air
Melaksanakan Normalisasi Saluran dan Sungai
INDIKATOR KINERJA
Jumlah bangunan irigasi yang terbangun
Panjang Jaringan irigasi yang terbangun
Panjang bangunan pengaman sungai dan pantai yang terbangun
Jumlah bangunan Akses Pertanian yang terbangun
Jumlah Tampungan Air yang dibangun
Jumlah Bangunan irigasi yang direhabilitasi
Panjang jaringan irigasi yang direhabilitasi
Panjang bangunan pengaman sungai dan pantai yang ditingkatkan
Panjang sungai yang Dinormalisasi

INDIKATOR KINERJA
Jumlah Panjang drainase/Gorong-gorong yang terbangun
Jumlah Rumah Tangga yang mendapatkan Akses Sanitasi
Jumlah Rumah Tangga yang mendapatkan Sambungan Rumah (SR)
Jumlah Luas Wilayah kumuh yang difasilitasi KOTAKU
KASI BINA JASA KONSTRUKSI
Melakukan Pembinaan Badan Usaha Jasa Konstruksi
INDIKATOR KINERJA
Jumlah Tenaga Kerja Konstruksi yang mendapatkan Sertifikat
Jumlah SDM yang mengikuti sosialisasi / bimtek terkait Per-UU Jasa Konstruksi

UPT PERALATAN
Meningkatnya retribusi sewa alat berat
Meningkatnya pemenuhan sarana dan prasarana Alat Berat
INDIKATOR KINERJA
Jumlah Penerimaan retribusi atas jasa sewa alat berat
Jumlah alat berat konstruksi yang dipenuhi

SUB BAGIAN TATA USAHA UPT PERALATAN
Melakukan pemeliharaan Sarana dan Prasanana alat berat
Melakukan pelayanan administrasi UPT Peralatan
Melakukan fasilitasi peningkatan SDM UPT Peralatan
INDIKATOR KINERJA
Jumlah alat berat yang dipelihara dan berfungsi dengan baik
Jumlah fasilitas pelayanan administrasi UPT Peralatan
Jumlah SDM UPT Peralatan yang bersertifikat

UPT LANORATORIUM
Meningkatnya retribusi sewa alat uji material konstruksi
Meningkatnya pemenuhan sarana dan prasarana alat uji material konstruksi
INDIKATOR KINERJA
Jumlah Penerimaan retribusi atas jasa sewa alat uji material konstruksi
Jumlah alat uji material konstruksi yang dipenuhi

SUB BAGIAN TATA USAHA UPT LABORATORIUM
Melakukan pemeliharaan Sarana dan Prasanana alat uji material konstruksi
Melakukan pelayanan administrasi UPT Laboratorium
Melakukan fasilitasi peningkatan SDM UPT Labororium
INDIKATOR KINERJA
Jumlah alat uji material yang dipelhara dan berfungsi dengan baik
Jumlah fasilitas pelayanan administrasi UPT Laboratorium
Jumlah SDM UPT Labororium yang bersertifikat

Pelahari, 30 April 2020

Kepala Dinas Pekerjaan Umum,  
Penataan Ruang dan Pertanahan  
Kabupaten Tanah Laut

  
Ir. H. AGUS SEKTYAJI  
NIP. 196210021989031006



Laporan Pengukuran Kinerja Per Triwulan Tahun 2020

Sekretariat

No	Kinerja Utama	Indikator	Target dan Capaian 2020						Target Akhir Renstra	Capaian tahun 2020 terhadap target akhir renstra (%)	Hasil Evaluasi
			Target	Tri I	Tri II	Tri III	Tri IV	Capaian (%)			
	<b>Sekretaris</b>										
1	Meningkatnya Akuntabilitas Kinerja DPUPRP	Nilai SAKIP DPUPRP	70	proses	proses	77,61	77,61	110,87%	70%	100,87%	Melakukan perbaikan Dok Lapkin sesuai dengan arahan Inspektorat
2	Meningkatnya pelayanan sarana dan prasarana dan administrasi perkantoran	Persentase pemenuhan sarana dan prasarana yang dibutuhkan SKPD	100%	50%	100%	100%	100%	100%	100%	100	Sarana dan prasarana mampu terpenuhi secara keseluruhan
3	Meningkatnya kualitas perencanaan dan pelaporan	Persentase Dok perencanaan dan pelaporan yang disusun tepat waktu	100%	50%	83,33%	100%	100%	100%	100%	100	Meminta dan melakukan pengumpulan data lebih awal sebelum waktu yang ditentukan
4	Meningkatnya pelayanan administrasi keuangan	Persentase Dok keuangan yang disusun tepat waktu	100%	29,41%	58,83%	88%	100%	100%	100%	100	Mengingatkan/menagih kepada Bidang dan UPT sejak awal bulan
	<b>Kasubbag Umpeg</b>										
1	Merencanakan dan mengadakan sarana dan prasarana aparatur	Jumlah pemenuhan sarana dan prasarana administrasi perkantoran	35 Kendaraan Dinas Operasional, 12 Mobil Operasional dan 2 Jenis	35 Kendaraan Dinas Operasional, 12 Mobil Operasional dan 2 Jenis	35 Kendaraan Dinas Operasional, 12 Mobil Operasional dan 2 Jenis	35 Kendaraan Dinas Operasional, 12 Mobil Operasional dan 2 Jenis	35 Kendaraan Dinas Operasional, 12 Mobil Operasional dan 2 Jenis	100%	100%	100%	Sarana dan prasarana mampu terpenuhi secara keseluruhan
		Jumlah SDM SKPD yang terpenuhi dan terlayani sesuai ketentuan	71 Orang PNS	71 Orang PNS	71 Orang PNS	71 Orang PNS	71 Orang PNS	100%	100%	100%	SDM SKPD mampu terpenuhi secara keseluruhan
2	Melaksanakan Pemenuhan pelayanan administrasi perkantoran SKPD	Jumlah Pelayanan administrasi perkantoran yang terpenuhi dan terlayani sesuai ketentuan	2 Jenis Layanan	2 Jenis Layanan	2 Jenis Layanan	2 Jenis Layanan	2 Jenis Layanan	100%	100%	100%	Jenis Pelayanan mampu terpenuhi secara keseluruhan
	<b>Kasubbag Keuangan</b>										
1	Menyusun administrasi keuangan SKPD	Jumlah Dok laporan keuangan secara berkala disusun tepat waktu dan sesuai ketentuan	19 Dok	5 Dok	10 Dok	15 Dok	17 Dok	100%	93 Dok	20,43 %	Mengingatkan/menagih kepada Bidang dan UPT sejak awal bulan
	<b>Kasubbag Perencanaan</b>										
1	Menyusun perencanaan dan pelaporan kinerja SKPD	Jumlah Dok perencanaan dan pelaporan secara berkala disusun tepat waktu dan sesuai ketentuan	6 Dok	3 Dok	5 Dok	6 Dok	6 Dok	100%	27 Dok	22,22%	Meminta dan melakukan pengumpulan data lebih awal sebelum waktu yang ditentukan

Kepala Dinas,



Ir. H. AGUS SEKTYAJI

NIP. 19621002198903 1 006

Laporan Pengukuran Kinerja Per Triwulan Tahun 2020


Bidang Cipta Karya dan Jasa Konstruksi

No	Kinerja Utama	Indikator	Target dan Capaian 2020					Target Akhir Renstra	Capaian tahun 2020 terhadap target akhir renstra (%)	Hasil Evaluasi	
			Target	Tri I	Tri II	Tri III	Tri IV				Capaian (%)
	<b>Eselon II - Kadis</b>										
1	Meningkatkan akses masyarakat terhadap infrastruktur dasar permukiman yang mencakup air minum dan sanitasi	Persentase rumah tangga yang mendapat air minum yang aman	1.77%	0	0	1,3%	1,59%	89,83%	100%	100%	perubahan regulasi yang melibatkan perubahan segmentase paket pelaku jasa konstruksi membuat keterlambatan penyesuaian aturan pelaksanaan pemilihan penyedia
		Persentasa RT yang memiliki sanitasi yang layak	0.20%	0	0	0,17%	0,18%	90%	100%	100%	SDM yang berkaitan dengan kegiatan tersebut tidak semuanya mumpuni, dikarenakan prinsip kegiatan adalah sebagian swakelola
	<b>Kepala Bidang</b>										
1	Meningkatnya rumah tangga yang mendapatkan akses air bersih	Persentase Rumah Tangga yang mendapatkan Akses Air Bersih	1.77%	0	0	1,3%	1,59%	89,83%	98%	98%	perubahan regulasi yang melibatkan perubahan segmentase paket pelaku jasa konstruksi membuat keterlambatan penyesuaian aturan pelaksanaan pemilihan penyedia
2	Meningkatnya rumah tangga yang mendapatkan akses sanitasi	Persentase rumah tangga yang mendapatkan Akses Sanitasi	0.20%	0	0	0,17%	0,18%	100%	100%	100%	SDM yang berkaitan dengan kegiatan tersebut tidak semuanya mumpuni, dikarenakan prinsip kegiatan adalah sebagian swakelola
3	Menurunnya wilayah yang terdampak genangan air	Persentase wilayah dengan Drainase dalam kondisi baik	5.28%	0	0	0,8%	4,77%	90%	100%	100%	perubahan regulasi yang melibatkan perubahan segmentase paket pelaku jasa konstruksi membuat keterlambatan penyesuaian aturan pelaksanaan pemilihan penyedia
4	Meningkatnya kualitas SDM Jasa Konstruksi	Persentase tenaga jasa Konstruksi yang memiliki sertifikat	17.38%	17.39%	17.39%	0,9%	15,64%	89,99%	100%	100%	terkendala pandemi covid yang membatasi pertemuan dengan jumlah banyak, namun bisa diatasi dengan mematuhi protokol covid 19
5	Meningkatnya pemenuhan fasilitas bangunan gedung dan fasilitas lainnya	Persentase bangunan gedung dan fasilitas lainnya yang diselesaikan	21.25%	40%	46%	46%	19,13%	90,02%	100%	100%	perubahan regulasi yang melibatkan perubahan segmentase paket pelaku jasa konstruksi membuat keterlambatan penyesuaian aturan pelaksanaan pemilihan penyedia
	<b>Kepala Seksi Tata Bangunan</b>										
1	Melakukan Pembangunan Gedung/Bangunan/ Fasilitas Lainnya	Jumlah Gedung/Bangunan/ Fasilitas Lainnya yang dibangun	40 konstruksi	5	8	11	22	40 konstruksi	150 Konstruksi	100%	perubahan regulasi yang melibatkan perubahan segmentase paket pelaku jasa konstruksi membuat keterlambatan penyesuaian aturan pelaksanaan pemilihan penyedia
2	Melakukan Pemeliharaan Rutin/berkala Gedung/ Bangunan/ Fasilitas Lainnya	Jumlah Gedung/Bangunan/ Fasilitas Lainnya yang terpelihara	5 konstruksi	1	1	1	1	5 konstruksi	25 Konstruksi	100%	perubahan regulasi yang melibatkan perubahan segmentase paket pelaku jasa konstruksi membuat keterlambatan penyesuaian aturan pelaksanaan pemilihan penyedia



3	Melakukan Penyusunan Standar Satuan Harga Kabupaten	Jumlah Dok Standar Satuan Harga Konstruksi Kabupaten	1 Dok	0	1	1	1	1 Dok	4 Dok	100%	-
<b>Kepala Seksi Air Bersih dan Sanitasi</b>											
1	Melakukan Penyediaan Prasarana dan Sarana Air Limbah	Jumlah Panjang drainase/Gorong-gorong yang terbangun	7.701 M	0	355,55 m	625,5 m	6500 M	7.701 M	100%	100%	warga yang terkadang mempermasalahkan pembongkaran areal depan Rumah
		Jumlah Rumah Tangga yang mendapatkan Akses Sanitasi	175 Rumah	0	95	135	120	175 Rumah	100%	100%	SDM yang berkaitan dengan kegiatan tersebut tidak semuanya mumpuni, dikarenakan prinsip kegiatan adalah sebagian swakelola
2	Melakukan Penyediaan Prasarana dan Sarana Air Bersih	Jumlah Rumah Tangga yang mendapatkan Sambungan Rumah (SR)	1220 SR	0	0	1200	1220	1220 SR	100%	100%	SDM yang berkaitan dengan kegiatan tersebut tidak semuanya mumpuni, dikarenakan prinsip kegiatan adalah sebagian swakelola
3	Melakukan Fasilitas program Pamsimas										
4	Melakukan Fasilitas program KOTAKU	Jumlah fasilitasi pendampingan KOTAKU	1 kali	1 kali	1 kali	1 kali	1 kali	1 kali	11 Kecamatan	100%	SDM yang berkaitan dengan kegiatan tersebut tidak semuanya mumpuni, dikarenakan prinsip kegiatan adalah sebagian swakelola
<b>Kepala Seksi Bina Jasa Konstruksi</b>											
1	Melakukan Pembinaan Badan Usaha Jasa Konstruksi	Jumlah Tenaga Kerja Konstruksi yang mendapatkan Sertifikat	0	0	0	0	0	0	500 Orang	100%	Terkendala pandemi covid yang membatasi pertemuan dengan jumlah banyak, namun bisa diatasi dengan mematuhi protokol covid 19
		Jumlah SDM yang mengikuti sosialisasi / bimtek terkait Per-UU Jasa Konstruksi	200 orang	50	50	140 orang	20	10%	500 Orang	100%	Terkendala pandemi covid yang membatasi pertemuan dengan jumlah banyak, namun bisa diatasi dengan mematuhi protokol covid 19

Kepala Dinas

  
**IN H. AGUS SEKTIYAJI**  
NIP. 19621002 198903 1 008

Laporan Pengukuran Kinerja Per Triwulan Tahun 2020

Bidang Bina Marga

No	Kinerja Utama	Indikator	Target dan Capaian 2020					Target Akhir Renstra	Capaian tahun 2020 terhadap target akhir renstra (%)	Hasil Evaluasi	
			Target	Tri I	Tri II	Tri III	Tri IV				Capaian (%)
	<b>Eselon II - Kadis</b>										
1	Meningkatnya infrastruktur ke PU-an	Persentase Jalan Dalam Kondisi Baik Dan Sedang (Mantap)	59,61%	0%	0%	0%	59,61%	100%	84%	59,61%	Penanganan jalan mengakomodir hasil musrembang dan pokir, dimana usulan jalan tersebut diluar SK jalan Kabupaten Tanah Laut, dan adanya recofusing anggaran terkait penanganan Covid- 19 yang menyebabkan tidak terlaksananya kegiatan pada jalan yang berada pada SK jalan Kabupaten
		Persentase Jembatan Dalam Kondisi Baik Dan Sedang (Mantap)	31,7%	0%	0%	0%	31,7%	100%	100%	31,7%	Adanya recofusing anggaran terkait Covid-19
	<b>Kepala Bidang</b>										
1	Meningkatnya panjang jalan kondisi mantap Kabupaten	Persentase Kenaikan Panjang Jalan Kabupaten Kondisi Baik dan Sedang	59,61%	0	0%	0%	59,61%	100%	84%	84%	Penanganan Jalan mengakomodir hasil musrembang dan pokir dimana usulan jalan tersebut diluar SK jalan Kabupaten Tanah Laut dan adanya recofusing terkait Covid-19
2	Meningkatnya jumlah jembatan kondisi mantap Kabupaten	Persentase Jumlah jembatan Kabupaten Kondisi Baik dan sedang	31,7%	0	0%	0%	31,7%	100%	100%	100%	Adanya recofusing anggaran terkait penanganan covid-19
	<b>Kepala Seksi Perencanaan Bina Marga</b>										
1	Melakukan perencanaan pembangunan, peningkatan dan pemeliharaan jalan dan jembatan	Jumlah Dok perencanaan jalan dan jembatan bidang bina marga	23 Dok	0	0 dok	0 dok	23 Dok	100%	138 Dok	16,67%	Seluruh Dok perencanaan jalan dan jembatan mampu disusun seluruhnya
	<b>Kepala Seksi Pembangunan Jalan dan Jembatan</b>										
1	Melakukan Pembangunan Jalan dan jembatan sesuai dengan standar Bina Marga	Jumlah jembatan yang terbangun	31 Unit	0	3 Unit	7 Unit	31 Unit	100%	66 Unit	46,97%	Adanya recofusing anggaran terkait penanganan covid-19
		Jumlah panjang jalan yang terbangun	23,660 Km	0	0.888 km	1.642 Km	26,660Km	100%	79,13%	29,90%	Penanganan Jalan mengakomodir hasil musrembang dan pokir dimana usulan jalan tersebut diluar SK jalan Kabupaten Tanah Laut dan adanya recofusing terkait Covid-19
	<b>Kepala Seksi Peningkatan, Pemeliharaan &amp; Pengawasan Jalan dan Jembatan</b>										
1	Melaksanakan Peningkatan, pemeliharaan, dan pengawasan jalan kabupaten	Jumlah panjang jalan yang direhab	35,765 Km	0	1.414 km	12.5 Km	35,765 Km	100%	267,35 Km	13,38%	Penanganan Jalan mengakomodir hasil musrembang dan pokir dimana usulan jalan tersebut diluar SK jalan Kabupaten Tanah Laut dan adanya recofusing terkait Covid-19

Kepala Dinas,



Ir. H. AGUS SEKTIYAJI

NIP. 19621002 198903 1 006

Laporan Pengukuran Kinerja Per Triwulan Tahun 2020

Bidang Sumber Daya Air

No	Kinerja Utama	Indikator	Target dan Capaian 2020					Target Akhir Renstra	Capaian tahun 2020 terhadap target akhir renstra (%)	Hasil Evaluasi	
			Target	Tri I	Tri II	Tri III	Tri IV				Capaian (%)
	<b>Eselon II - Kadis</b>										
1	Meningkatkan infrastruktur ke-PU-an	Persentase panjang sungai dalam kondisi baik	89%	0	89%	89.1%	90%	100%	100%	90.00%	Kurangnya pendanaan kerusakan DAS yang semakin meluass
		Persentase jaringan irigasi berfungsi baik	84%	0	84%	84%	84%	100%	90%	93.00%	Kurangnya pemeliharaan terhadap jaringan dan perubahan fungsi lahan
		Persentase penyediaan Prasarana Air baku	19%	0	19%	19%	19%	100%	52%	37.00%	Kurangnya daerah tangkapan air dan pendanaan
2	Meningkatkan Infrastruktur sumber daya air untuk mendukung pendayagunaan sumber daya air serta pengendalian daya rusak air	Persentase Luas sawah yang dapat dilayani (diairi dan dibuang) oleh jaringan irigasi kondisi baik	66,62%	0	66.62%	66.62%	66,62%	100%	100%	89.00%	Kurangnya pemeliharaan terhadap jaringan dan perubahan fungsi lahan
		Persentase luas kawasan yang terlindungi akibat daya rusak airareal terlindungi dari daya rusak air	26.37%	0	26.37%	26.49%	26,49%	100,46%	45%	67.00%	Meningkatnya kerusakan DAS dan permukaan ari laut
	<b>Kepala Bidang</b>										
1	Meningkatnya Infrastruktur Sumber Daya Air untuk mendukung pendayagunaan sumber daya air serta Pengendalian Daya Rusak Air	Persentase Luas Baku Sawah yang Terlayani Irigasi	66.62%	0	66.62%	66.62%	66,62%	100%	75%	89%	Kurangnya pemeliharaan terhadap jaringan dan perubahan fungsi lahan
2	Meningkatnya kualitas saluran sungai	Persentase Ketersediaan Air Baku	19%	0	19%	19%	19%	100%	52%	37%	Kurangnya daerah tangkapan air dan pendanaan
		Persentase Panjang Sungai dalam Kondisi Baik	89,66%	0	89%	89.1%	89,66%	100%	100%	90%	Kurangnya pendanaan kerusakan DAS yang semakin meluass
		Persentase Irigasi Kabupaten Berfungsi Baik	84%	0	84%	84%	84%	100%	90%	93%	Kurangnya pemeliharaan terhadap jaringan dan perubahan fungsi lahan
		Persentase areal terlindungi dari daya rusak air	30%	0	14.77%	14.77%	30%	100%	45%	67%	Meningkatnya kerusakan DAS dan permukaan ari laut
	<b>Kepala Seksi Perencanaan SDA</b>										
1	Melakukan Kajian dan Analisa Komprehensif Bidang Sumber Daya Air	Jumlah Dok Kajian dan Analisa Komprehensif Bidang Sumber Daya Air	1 Dok	0	0	0	1 Dok	100%	10 Dok	17%	penyelesaian terkait progres pengadaan tanah, saat ini sudah masuk proses pengadaan
2	Melakukan Studi IdentifiKepala Seksi Desain dan Survey Investigasi Infrastruktur Sumber Daya Air	Jumlah Dok Studi IdentifiKepala Seksi Desain dan Survey Investigasi Bidang Sumber Daya Air dan Analisa Lainnya	3 Dok	0	0	2	4 Dok	133,33%	9 Dok	18%	waktu penyelesaian pekerjaan yang lama dan adenndum waktu pelaksanaan, masih proses penyelesaian. Saat ini untuk anggaran perubahan sudah proses pelaksanaan
3	Melaksanakan Proses Perencanaan dan Perancangan Infrastruktur Sumber Daya Air	Jumlah Dok Detail Engineering Desain Bidang Sumber Daya Air	10 Dok	0	0	0	18 Dok	180%	46 Dok	27%	penyelesaian paket reguler terkait progres pengusulan dana DAK, saat ini untuk anggaran perubahan sudah proses pelaksanaan



4	Melaksanakan proses pengadaan tanah untuk pembangunan konstruksi sumber daya air	Jumlah Dok pengadaan tanah untuk pembangunan konstruksi sumber daya air	1 Dok	0	0	1 Dok	100%	1 Dok	100%	Terhambat akibat refocusing dan saat ini progres penyelesaian sedang dilakukan
<b>Kepala Seksi Irigasi, Sungai, Rawa dan Pantai</b>										
1	Melakukan Fasilitas Pembangunan Infrastruktur Sumber Daya Air	Jumlah bangunan irigasi yang terbangun	1 Unit	0	0	1 Dok	100%	26.250 M		Pekerjaan ini dibiayai oleh DAK TA. 2020 dan saat ini masih proses pelaksanaan
		Panjang jaringan irigasi yang terbangun	100 M	0	100 M	100 M	100%	12.276 M		
		Panjang bangunan pengaman sungai dan pantai yang terbangun	530 M	0	0	100 M	100%	488 Unit		Merupakan pekerjaan tender dari dana APBD 2020 yang masih dalam proses pelaksanaan
		Jumlah bangunan Akses Pertanian yang terbangun	16 unit	0	0	16 Unit	100%	5813220 M	2,09%	
		Jumlah tampungan air yang dibangun	2 buah	0	0	2 Buah	100%			
2	Melaksanakan Peningkatan Infrastruktur Sumber Daya Air	Jumlah bangunan irigasi yang ditingkatkan	-	0	0	0%	0%			
		Panjang jaringan irigasi yang ditingkatkan	-	0	0	0%	0%			
		Panjang bangunan pengaman sungai dan pantai yang ditingkatkan	-	0	0	0%	0%			
		Jumlah bangunan Akses Pertanian yang ditingkatkan	-	0	0	0%	0%	44 buah	15,91%	
		Jumlah Tampungan Air yang ditingkatkan	-	0	0	0%	0%			
3	Melaksanakan rehabilitasi infrastruktur sumber daya air	Jumlah bangunan irigasi yang direhabilitasi	13 unit	0	0	13 unit	100%			Pekerjaan ini dibiayai oleh DAK TA. 2020 dan saat ini masih proses pelaksanaan
		Panjang jaringan irigasi yang direhabilitasi	530 M	0	0	530 M	100%			Pekerjaan yang belum selesai dibiayai dari DAK TA. 2020, dan saat ini masih proses pelaksanaan
		Panjang bangunan pengaman sungai dan pantai yang direhabilitasi	1000 M	0	1000 M	1000 M	100%			
		Jumlah bangunan Akses Pertanian yang direhabilitasi	-	0	0	0%	0%			
		Jumlah Tampungan Air yang direhabilitasi	-	0	0	0%	0%			
	Melaksanakan Normalisasi Saluran dan Sungai	Panjang sungai yang Dinormalisasi	11.150 M	0	1200 M	2150 M	100%			

<b>Kepala Seksi Operasi dan Pemeliharaan Pengairan</b>										
1	Melaksanakan Pemeliharaan Irigasi dan Rawa Sumber Daya Air	Jumlah Rehabilitasi Bangunan Irigasi dan Rawa	5 buah	0	0	4 Buah	5 Buah	100%	523 Buah	2.68%
		Jumlah rehabilitasi jaringan Irigasi dan rawa	50 M	0	0	0	50 M	100%	706.597 M	2,05%
		Jumlah pemeliharaan aset irigasi dan rawa	20 buah				20 buah	100%	75 Buah	26,67%

		Jumlah Tampungan Air yang dipelihara		0	1 Buah	1 Buah			15 Kali		
		Jumlah Sarana Pendukung Irigasi yang dipelihara		0					100 kali		
2	Melaksanakan Pertemuan, Pembinaan dan Pelatihan Kelembagaan Pengoperasian Irigasi, Petani Pemakai Air, Kelompok Tani/Masyarakat	Jumlah Pertemuan Kelembagaan SDA	0	0	0	0	0	0%	15 kali	13,33%	
		Jumlah Pertemuan dan pembinaan P3A dan kelompok tani/masyarakat	0	0	0	0	0	0%	100 kali	2.00%	
		Jumlah pelatihan P3A dan kelompok tani/masyarakat	0	0	0	0	0	0%	10 kali	0.00%	
3	Melaksanakan Inventaris, Laporan Kinerja dan Fungsi Irigasi dan AKNOP Sumber Daya Air	Jumlah konsultan rehabilitasi, operasi dan pemeliharaan irigasi	12 dok	0	0	7 Dok	12 Dok	100%	100%	100%	

Kepala Dinas   
Ir. H. AGUS SEKTYAJI  
NIP. 19621002 198903 1 006

Laporan Pengukuran Kinerja Per Triwulan Tahun 2020

Bidang Tata Ruang

No	Kinerja Utama	Indikator	Target dan Capaian 2020						Target Akhir Renstra	Capaian tahun 2020 terhadap target akhir renstra (%)	Hasil Evaluasi
			Target	Tri I	Tri II	Tri III	Tri IV	Capaian (%)			
	<b>Eselon II - Kadis</b>										
1	Meningkatkan kesesuaian ruang dengan RTRW	presentase kesesuaian ruang dengan RTRW	84%	25%	55%	75%	84%	100%	100%	100%	Pekerjaan terlaksana dengan baik dan memenuhi target
	<b>Kepala Bidang</b>										
1	Meningkatnya penyelenggaraan perencanaan, pemanfaatan dan pengendalian tata ruang	Persentase penyelenggaraan penataan ruang	66.62%	25%	55%	67.50%	100%	100%	100%	100%	Pekerjaan terlaksana dengan baik dan memenuhi target
	<b>Kepala Seksi Perencanaan</b>										
1	Melaksanakan penyusunan perencanaan RDTR	Jumlah Dok Perencanaan RDTR	1 Dok	masih dalam proses, sudah berjalan 10%	masih dalam proses, sudah berjalan 60%	masih dalam proses, sudah berjalan 75%	1 Dok	100%	1 Dok	100%	Pekerjaan terlaksana dengan baik dan memenuhi target
2	Melakukan pendampingan proses legalisasi RDTR dan KLHS	Jumlah Dok yang sudah terlegalisasi	1 Dok	belum	belum	masih dalam proses, sudah berjalan 35%	1 Dok	100%	1 Dok	100%	Pekerjaan terlaksana dengan baik dan memenuhi target
3	Menyusun pedoman dan petunjuk teknis penyelenggaraan perencanaan tata ruang	Jumlah peraturan zonasi dan pedoman yg tersusun	1 Dok	masih dalam proses, sudah berjalan 10%	masih dalam proses, sudah berjalan 60%	masih dalam proses, sudah berjalan 75%	1 Dok	100%	1 Dok	100%	Pekerjaan terlaksana dengan baik dan memenuhi target
	<b>Kepala Seksi Pemanfaatan</b>										
1	Menyusun Dok pertimbangan teknis tata ruang	Jumlah Dok pertimbangan teknis TR yang dibuat	70 Dok	22 Dok	45 Dok	60 Dok	105 Dok	150%	105 Dok	150%	Pekerjaan terlaksana dengan baik dan memenuhi target
2	Melakukan fasilitasi dan koordinasi Tim TKPRD	Jumlah koordinasi TKPRD yang di fasilitasi	4 kali	0 kali	1 kali	2 kali	4 kali	100%	4 kali	100%	Pekerjaan terlaksana dengan baik dan memenuhi target
3	Melaksanakan pemantauan, evaluasi, pemanfaatan tata Ruang	Jumlah laporan hasil evaluasi dan monitoring	1 Dok	masih dalam proses, sudah berjalan 25%	masih dalam proses, sudah berjalan 50%	masih dalam proses, sudah berjalan 85%	1 Dok	100%	1 Dok	100%	Pekerjaan terlaksana dengan baik dan memenuhi target

Kepala Dinas



Ir. H. AGUS SEKTYAJI

NIP. 19621002 198903 1 006



Laporan Pengukuran Kinerja Per Triwulan Tahun 2020

Bidang Pertanahan

No	Kinerja Utama	Indikator	Target dan Capaian 2020						Target Akhir Renstra	Capaian tahun 2020 terhadap target akhir renstra (%)	Hasil Evaluasi
			Target	Tri I	Tri II	Tri III	Tri IV	Capaian (%)			
	<b>Eselon II - Kadis</b>										
1	Meningkatnya pelayanan administrasi pertanahan	Persentase Dok Administrasi Pertanahan untuk penataan penguasaan penggunaan dan pemanfaatan tanah	100%	Proses	Proses	Proses	50%	60%	100%	100%	Pekerjaan terlaksana dengan baik dan memenuhi target
2	Meningkatnya tertib administrasi penamaan rupabumi/toponimi, pemda dan fasilitas umum	persentase administrasi penamaan rupabumi/toponimi, pemda dan fasilitas umum	100%	Proses	Proses	Proses	Proses	50%	100%	40%	<b>Kendala</b> : 1. Terbatasnya SDM yang tersedia. <b>Upaya yang dilakukan</b> : 1 Perlunya tambahan SDM untuk lebih memaksimalkan pelaksanaan Tupoksi Pekerjaan Bidang/Seksi
	<b>Kepala Bidang</b>										
1	Meningkatnya pelayanan administrasi pertanahan	Persentase Dok Administrasi Pertanahan untuk penataan penguasaan penggunaan dan pemanfaatan tanah	100%	Proses	Proses	Proses	Proses	60%	100%	100%	Pekerjaan terlaksana dengan baik dan memenuhi target
2	Meningkatnya Penyelesaian Konflik/Sengketa tanah di Kabupaten Tanah Laut	persentase penyelesaian masalah pertanahan	100%	Proses	Proses	Proses	50%	50%	100%	14.286%	<b>Kendala</b> : 1. kurangnya Fasilitas Transportasi ke lapangan terkait loKepala Seksi yang berkonflik 2. keterbatasan data dukung terkait tanah atau lahan yang bersengketa seperti tidak adanya patok tanda batas tanah, luas tanah yang bersengketa, kesesuaian lahan sengketa dengan Tata Ruang untuk fungsi kegunaannya. 3. LoKepala Seksi dilapangan yang bersengketa sulit dilalui dengan jalan kaki maupu menggunakan alat transportasi. <b>Upaya-upaya yang dilakukan adalah</b> : 1. Meminjam mobil/ Alat transportasi dari Bidang lain untuk menuju ke loKepala Seksi tanah sengketa 2. Mengambil data dukung kelapangan dengang melakukan pengukuran melalui GPS Garmin Montana 680 atau menggunakan Drone pinjaman dari bidang lain atau informasi dari kedua belah pihak yang bersengketa. 3. Melakukan rapat mediasi dengan Tim Penyelesaian konflik/sengketa Kabupaten Tanah laut atau dengan Masyarakat / Perusahaan yang bersengketa dan memfasilitasi Kegiatan Penyelesaian

3	Meningkatnya inventarisasi aset pemerintah daerah dan fasilitas umum	Persentase data aset pemerintah daerah dan fasilitas umum	100%	Proses	Proses	Proses	Proses	100%	100%	29.419%	Hambatan : 1. kurangnya Fasilitas Transportasi dalam melaksanakan kegiatan ke lapangan, 2. kurangnya personil tenaga ukur lapangan, 3. kurangnya data terkait loKepala Seksi aset dan fasilitas umum pemerintah daerah. Upaya yang dilakukan : 1. Meminjam fasilitas bidang lain atau menggunakan fasilitas pribadi, 2. Menambah waktu pengukuran lapangan, 3. Berkoordinasi terkait data aset pemerintah daerah dengan BPKAD dan Kantor BPN Kabupaten Tanah Laut.
4	Meningkatnya tertib administrasi penamaan rupabumi/toponimi, pemda dan fasilitas umum	persentase administrasi penamaan rupabumi/toponimi, pemda dan fasilitas umum	100%	Proses	Proses	Proses	Proses	100%	100%	40%	Kendala : 1. Terbatasnya SDM yang tersedia. Upaya yang dilakukan : 1. Perlu adanya tambahan SDM untuk lebih memaksimalkan pelaksanaan Tupoksi Pekerjaan Bidang/Seksi
<b>Kepala Seksi Administrasi Pertanahan</b>											
1	Melaksanakan pelayanan administrasi pertanahan	Jumlah Dok Administrasi Pertanahan untuk penataan penguasaan penggunaan dan pemanfaatan tanah	5 Dok	Proses	Proses	Proses	Proses	60%	100%	100%	kendala : 1. berpindahnya tupoksi kegiatan pembuatan surat rekomendasi IPPT ke PTSP, 2. kurangnya data redistribusi dari BPN. Upaya yang dilakukan : 1. koordinasi dengan PTSP dan BPN, 2. Berkoordinasi mengenai data Redistribusi tanah dengan BPN
2	Memfasilitasi penyelesaian masalah pertanahan	Jumlah masalah pertanahan yang terfasilitasi	2 Konflik/ sengketa tanah	Proses	Proses	Proses	1 Konflik/sengketa tanah	50%	100%	14286%	Kendala : 1. kurangnya Fasilitas Transportasi ke lapangan terkait loKepala Seksi yang berkonflik 2. keterbatasan data dukung terkait tanah atau lahan yang bersengketa seperti tidak adanya patok tanda batas tanah, luas tanah yang bersengketa, kesesuaian lahan sengketa dengan Tata Ruang untuk fungsi kegunaannya. 3. LoKepala Seksi lapangan yang bersengketa sulit dilalui dengan jalan kaki maupun menggunakan alat transportasi.  Upaya-upaya yang dilakukan adalah : 1. Meminjam mobil/ Alat transportasi dari Bidang lain untuk menuju ke loKepala Seksi tanah sengketa 2. Mengambil data dukung lapangan dengan melakukan pengukuran melalui GPS Garmin Montana 680 atau menggunakan Drone pinjaman dari bidang lain atau informasi dari kedua belah pihak yang bersengketa.\

											3. Melakukan rapat mediasi dengan Tim Penyelesaian konflik/sengketa Kabupaten Tanah laut atau dengan Masyarakat / Perusahaan yang bersengketa dan memfasilitasi Kegiatan Penyelesaian Konflik/Sengketa Tanah.
	<b>Kepala Seksi Pengaturan Tanah Pemerintah dan Fasilitas Umum</b>										
1	Melaksanakan inventarisasi aset pemerintah daerah dan fasilitas umum	Jumlah data aset pemerintah daerah dan fasilitas umum	1 Dokumn inventarisasi	Proses	Proses	Proses	Proses	100%	100%	29412%	Hambatan : 1. kurangnya Fasilitas Transportasi dalam melaksanakan kegiatan ke lapangan, 2. kurangnya personil tenaga ukur lapangan, 3. kurangnya data terkait loKepala Seksi aset dan fasilitas umum pemerintah daerah. Upaya yang dilakukan : 1. Meminjam fasilitas bidang lain atau menggunakan fasilitas pribadi, 2. Menambah waktu pengukuran lapangan, 3. Berkoordinasi terkait data aset pemerintah daerah dengan BPKAD dan Kantor BPN Kabupaten Tanah Laut.
2	Melakukan fasilitasi Penamaan rupabumi/toponimi unsur pemerintah daerah	Jumlah data penamaan rupabumi/toponimi	1 Dok	Proses	Proses	Proses	Proses	100%	100%	40%	Hambatan : 1. kurangnya Fasilitas Transportasi dalam melaksanakan kegiatan ke lapangan, 2. kurangnya personil pengambilan titik lapangan, Upaya yang dilakukan : 1. Meminjam fasilitas bidang lain atau menggunakan fasilitas pribadi, 2. Menambah waktu pengukuran

Kepala Dinas,



I. H. AGUS SETIAWAN  
NIP. 19621002 198903 1 006

Laporan Pengukuran Kinerja Per Triwulan Tahun 2020

UPT Peralatan

No	Kinerja Utama	Indikator	Target dan Capaian 2020						Target Akhir Renstra	Capaian tahun 2020 terhadap target akhir renstra (%)	Hasil Evaluasi
			Target	Tri I	Tri II	Tri III	Tri IV	Capaian (%)			
	<b>Kepala UPT</b>										
1	Meningkatnya retribusi sewa alat berat	Persentase peningkatan retribusi daerah	110,000,000	1,050,000	12,300,000	31,850,000	36,500,000	74%	550,000,000	14.85%	1. Peralatan yang sangat tidak memadai, karena usia alat berat yang sudah tua 2. Perlunya perbaikan alat berat yang ada 3. Perlunya penggantian suku cadang alat berat 4. Perlunya peremajaan dan penambahan alat berat
2	Meningkatnya pemenuhan sarana dan prasarana Alat Berat	Persentase alat berat yang dipenuhi	75%		0%	65%	75%	75%	80%	80%	Karena peralatan sudah tidak bisa diperbaiki lagi dan suku cadang alat tersebut sudah jarang tersedia lagi dipasaran dikarenakan alat berat tersebut usianya sudah lama
	<b>Kasubbag TU</b>										
1	Melakukan pemeliharaan Sarana dan Prasanana alat berat	Jumlah alat berat yang dipelihara dan berfungsi dengan baik	7 buah		5 bh	7 bh	100%	100%	100%	100%	
2	Melakukan pelayanan administrasi UPT Peralatan	Jumlah fasilitas pelayanan administrasi UPT Peralatan	45 layanan		20	40	100%	100%	100%	100%	
3	Melakukan fasilitasi peningkatan SDM UPT Peralatan	Jumlah SDM UPT Peralatan yang bersertifikat	0		0						

Kepala Dinas,



Ir. H. AGUS SEKTYAJI

NIP. 19621002 198903 1 006

Laporan Pengukuran Kinerja Per Triwulan Tahun 2020

UPT Laboratorium

No	Kinerja Utama	Indikator	Target dan Capaian 2020						Target Akhir Renstra	Capaian tahun 2020 terhadap target akhir renstra (%)	Hasil Evaluasi
			Target	Tri I	Tri II	Tri III	Tri IV	Capaian (%)			
	<b>Kepala UPT</b>										
1	Meningkatnya retibusi sewa alat uji material konstruksi	Jumlah penerimaan retribusi atas jasa sewa alat uji material konstruksi	65,000,000.00	17,000,000	0	23,100,000	5,850,000	71%	400,000,000	11%	Tidak ada nya tenaga teknis khusus yang melaksanakan pengujian, sehingga pelayanan pengujian menjadi terbatas. Dalam hal ini untuk mencapai target kinerja yaitu dengan mengoptimalkan personil yang ada dan memaksimalkan item pekerjaan yang dapat dikerjakan yang ada pada saat ini hanya 2 jenis pengujian saja yang dapat dilaksanakan. Serta mengupayakan penambahan <b>Tenaga Teknis Ahli Khusus Penjualan</b>
2	Meningkatnya pemenuhan sarana dan prasarana alat uji material konstruksi	Jumlah Alat uji material konstruksi yang dipenuhi	0	0	0	0	0	0%	0%	0%	-
	<b>Kasubbag TU</b>										
1	Melakukan pemeliharaan Sarana dan Prasanana alat uji material konstruksi	Jumlah alat uji material konstruksi yang dipelihara dan berfungsi dengan baik	54 Buah	54 Buah	54 Buah	54 Buah	100%	100%	67 buah	80,60%	Melakukan pengecekan, perawatan dan pembersihan alat secara berkala
2	Melakukan pelayanan administrasi UPT Laboratorium	Jumlah fasilitas pelayanan administrasi UPT Laboratorium	30 Layanan	2 Pelayanan	2 Pelayan	23 Pelayanan	26 Pelayanan	93%	120 Pelayanan	83,30%	Meningkatkan kualitas pelayanan dengan mempercepat dan menambah layanan pengujian di luar jam kerja operasional

Kepala Dinas



I. H. AGUS SEKTYAJI

NIP. 19621062 198903 1 006



**NOTULEN RAPAT  
EVALUASI DAN MONITORING PELAKSANAAN KEGIATAN  
SAMPAI DENGAN TRIWULAN 3 TA. 2020**

Rapat dilaksanakan pada hari Selasa tanggal 27 Oktober 2020, di mulai pukul 08.30 Wita sampai dengan selesai, bertempat di Ruang Kepala Dinas Pekerjaan Umum, Penataan Ruang dan Pertanahan Kabupaten Tanah Laut.

Adapun hasil rapat tersebut adalah sebagai berikut :

1. Rapat dipimpin Kepala Dinas dan kemudian Kepala Dinas mengevaluasi laporan realisasi capaian pelaksanaan kegiatan baik fisik dan keuangan serta realisasi capaian kinerja sampai dengan triwulan 3 (daftar realisasi fisik dan keuangan serta realisasi capaian kinerja terlampir), yang kemudian dimintakan penjelasan kepada masing-masing terkait data laporan realisasi.
2. Kepada Sekretariat, kegiatan yang fisik sudah terealisasi sebesar 83,33% dan realisasi keuangan sebesar 48,75%. Untuk realisasi keuangan masih ada beberapa kegiatan yg SPJnya belum masuk pada SIMDA dan baru terekapnya di triwulan 4 atau bulan Oktober, dan ada realisasi keuangan yang rutin dibayar setiap bulannya, yaitu air dan listrik, yang bias dibayar pada bulan Nopember dan Desember, sehingga mengapa untuk realisasi keuangannya masih rendah ditriwulan 3nya atau diakhir bulan September. Terdapat dua kegiatan anggaran yang lebih yaitu pertama pada pembayaran rekening air. Dana yang tersedia untuk pembayaran PDAM sementara realisasinya hanya pembayaran beban karena penyediaan air sebagian besar dari sumur dangkal. Yang kedua pada kegiatan dana pendukung SKPD (PTT) dana tersedia untuk 99 orang, pembayaran terealisasi hanya 88 orang. Dalam perhitungan realisasi keuangan pada laporan masih dengan pembanding anggaran murni dan akan segera disesuaikan dengan anggaran refocusing.
3. Pada Bidang Pertanahan, realisasi keuangan sebesar 21,63%. Kepada Bidang Pertanahan diminta untuk melakukan inovasi kegiatan khususnya terkait pendataan tanah masyarakat di Kabupaten Tanah Laut.
4. Pada Bidang Tata Ruang, kegiatan fisik yang terealisasi sebesar 80% dan realisasi keuangan sebesar 17,54%. Antara realisasi fisik dan keuangan supaya seimbang, jangan terlalu jauh. Bahwa untuk realisasi keuangan sudah di SPJ kan hanya saja baru terhitung/terekap di bulan oktober. Selain itu rendahnya persentase realisasi keuangan juga disebabkan beberapa rincian item belanja tidak bias dilaksanakan karena terputusnya kerjasama swakelola dengan ITB akibat pandemic covid 19.
5. Bidang Bina Marga, kegiatan fisik yang teralisasi sebesar 35,99% dan realisasi keuangan sebesar 21,27%. Pelaksanaan kegiatan pembangunan jalan dan rehab jalan di tahun 2020 lebih banyak berorientasi pada jalan lingkungan, tidak pada jalan kabupaten, sehingga kinerja jalan mengalami penurunan. Diharapkan di tahun 2021 orientasi pembangunan dan rehab jalan lebih banyak berorientasi pada jalan kabupaten, sehingga mampu meningkatkan kinerja jalan yang mana merupakan salah satu program unggulan dari Bupati Tanah Laut.
6. Pada Bidang Cipta Karya dan Jasa konstruksi, bahwa realisasi fisik sudah mencapai 40,26% dan realisasi keuangan sebesar 25,57%. Namun dipenghujung bulan Oktober akan dilaporkan kembali update progress dikarenakan kegiatan terbesar ada di sumber dana DAK cadangan pekerjaan pengembangan jaringan perpipaan Desa Bumi



Harapan Kec. Bumi Makmur (Jaringan Perpipaan SPAM Regional Banjarbakula) dengan pagu sebesar Rp. 11.764.018.000 sudah 90% serapan dan akan sedang proses termin lanjutan, begitu juga pekerjaan pendamping PANSIMAS HAMP juga telah selesai dilaksanakan sampai dengan saat ini sedang dilakukan proses pencairan keuangan sebesar 100%. Sebagian besar kegiatan fisik dari anggaran refocusing sudah selesai sesuai dengan yang ditargetkan, yang perlu dipersiapkan dan diperhatikan secara sungguh-sungguh adalah kegiatan yang sudah diakomodir dalam anggaran perubahan sudah dilaksanakan dan perlu perhatian khusus dikarenakan waktu pelaksanaan sampai dengan tanggal 17 Desember 2020.

7. Pada Bidang Sumber Daya Air,realisasi fisik sebesar 58,53% dan realisasi keuangan sebesar 17,85%. Beberapa kegiatan sudah selesai dilaksanakan, yang sangat perlu perhatian serius adalah kegiatan yang akan dilaksanakan di perubahan mengingat waktu yang sangat sedikit ditambah lagi dengan keadaan cuaca yang terus berubah setiap harinya, sehingga perlu dicermati dengan seksama agar pelaksanaan kegiatan bisa selesai tepat waktu.
8. Pada UPT Peralatan, realisasi keuangan 26,99%. Agar diharapkan alat-alat berat yang akan disewakan dilakukan pemeliharaan yang rutin, kemudian pengamprahan supaya jangan terlalu lama waktunya, agar supaya tertib administrasi dan tertib SPJ. Untuk rehap kantor yang dianggarkan pada perubahan sudah mulai proses pengerjaan dan proses administrasi RAB.
9. Pada UPT Laboratorium, realisasi keuangan sebesar 34,06%. Agar supaya memaksimalkan pegawai yang ada untuk lebih memaksimal kegiatan pengujian di laboratorium, diharapkan pegawai-pegawai yang ada untuk diberi pelatihan dan pembelajaran yang mampu meningkatkan kompetensi SDM nya, sehingga mampu mendukung pelaksanaan kegiatan pengujian laboraorium.
10. Diminta kepada bidang SDA, CKJK dan BM yang melaksanakan pekerjaan fisik yang tidak menggunakan alat-alat mekanis atau yang bisa dikerjakan oleh masyarakat, maka dilakukan dengan Padat Karya dengan dana DID (Dana Insentif Daerah) yang bersumber dari APBN. Program ini dimaksudkan untuk mengembalikan daya beli masyarakat yang ekonominya terdampak akibat covid 19.
11. Pada realisasi fisik yang dimaksud pada Rekapitulasi laporan realisasi fisik dan keuangan yang dibuat di Subbag Keuangan, yang dimaksud fisik disana adalah fisik terkait pembangunan infrastruktur, tidak termasuk fisik yang ada pada item-item belanja di DPA.
12. Diminta kepada semua lingkup DPUPRP baik sekretariat, bidang dan UPT untuk membuat realisasi kegiatan yang lebih rinci per item-item belanja, sehingga dapat terlihat, mana-mana saja belanja yang realisasinya masing kurang dan yang realisasinya sudah sesuai yang diharapkan.
13. Kepada Bidang BM untuk melakukan revisi terhadap SK jalan Kabupaten dan disampaikan ke PU Prov sebagai dasar dalam melaksanakan kegiatan pembangunan dan rehap jalan kabupaten dan memprioritas kegiatan tersebut ditahun beikutnya.
14. Realisasi capaian kinerja supaya disesuaikan kembali berdasarkan DPA Perubahan yang sudah ditetapkan, apakah ada perubahan ataupun tidak ada perubahan untuk kemudian dibuatkan Perjanjian Kinerjanya oleh Subbag Perencanaan sesuai dengan target dan anggaran yang baru, untuk kemudian ditandatangani mulai dari Eselon 3 dan Eselon 4. Kemudian sebagai dasar penyusunan Perjanjian Kinerja Eselon 2 atau PK Dinas yang nantinya akan ditandatangani oleh Kepala Dinas dan Bupati Tanah Laut.

15. Diminta kepada semua komponen dilingkup DPUPRP agar terus menjaga kekompakan, saling mendukung, dan bekerja sama sehingga mampu menyelesaikan kegiatan dengan tepat dan segala permasalahan dapat bisa terselesaikan dengan cepat dan tepat.

Pelaihari, 27 Oktober 2020






Dibuat oleh,



Yuliani Astuti, SE

NIP. 19741029 200501 2 010

**BERITA ACARA PENANDATANGAN NOTULEN RAPAT  
EVALUASI DAN MONITORING PELAKSANAAN KEGIATAN  
SAMPAI DENGAN TRIWULAN 3 TA. 2020**

No	Nama / NIP	Jabatan	Tanda Tangan
1.	Ir. SAHRUDIN / 19661210 199403 1 007	Sekretaris Dinas PUPRP	
2.	DWI HADI PUTRA, ST / 19740517 200604 1 002	Kepala Bidang Bina Marga	
3.	ANANG IFANSYAH, ST / 19730217 200801 1 009	Kepala Bidang Pertanahan	
4.	GUSTI NOVIAR KUSUMA, ST / 19861115 201001 1 006	Kepala Bidang Cipta Karya dan Jasa Konstruksi	
5.	PAIMUN, ST / 19690512 200701 1 032	Kepala Bidang Sumber Daya Air	
6.	BAMBANG PADMARAGA, ST / 19811106 201001 1 006	Kasi Perencanaan Bina Marga	
7.	FARID RAHMAN, ST / 19831230 201402 1 001	Kasi Peningkatan, Pemeliharaan & Pengawasan Jalan & Jembatan	
8.	IRFAN ANSHARI, ST / 19801016 201402 1 001	Kasi Pembangunan Jalan dan Jembatan	
9.	FREDDY NOORHARI S, ST / 19850523 201402 1 001	Kasi Air Bersih dan Sanitasi	
10.	SETIYO, SST / 19840916 200501 1 002	Kasi Bina Jasa Konstruksi	
11.	NURMINDA WIDIASARI, ST / 19821203 201402 2 001	Kasi Irigasi, Sungai, Rawa dan Pantai	
12.	MUHAMMAD GALIH SAPUTRA, ST / 19911020 201402 1 001	Kasi Operasi dan Pemeliharaan Sungai	
13.	NOVA MULIANITA, S.Pd, M.Si / 19841112 201001 2 024	Kasi Perencanaan Tata Ruang	
14.	RACHMADANI, A. Md / 19830617 201001 1 012	Kasubbag TU UPT Peralatan	
15.	RAHMI BUDIATI, ST / 19840508 201101 2 005	Kasubbag TU UPT Laboratorium	
16.	NANA MARTIANA, ST / 19860318 200803 2 003	Kasubbag Keuangan	
17.	YULIANI ASTUTI, SE / 19741029 200501 2 010	Kasubbag Perencanaan	

Mengetahui  
Kepala Dinas Pekerjaan Umum,  
Penataan ruang dan Pertanahan  
Kabupaten Tanah Laut,



**Ir. H. AGUS SEKTYAJI**  
**NIP. 19621002 198903 1 006**



# MATRIKS KESELARASAN TAHUN 2020 SASARAN DINAS PEKERJAAN UMUM PENATAAN RUANG DAN PERTANAHAN KABUPATEN TANAH LAUT

NO	RENSTRA ( RENCANA STRATEGIS)				PK ( PERJANJIAN KINERJA)		RENJA (RENCANA KERJA)		LAPKIN (LAPORAN KINERJA )		
	TUJUAN	SASARAN	INDIKATOR	TARGET	SASARAN	INDIKATOR	SASARAN	TARGET	SASARAN IKU	INDIKATOR IKU	CAPAIAN
1	Terwujudnya pembangunan Infrastruktur Sosial dan Ekonomi yang berkualitas	1 Meningkatkan infrastruktur Ke PU an	1 Persentase panjang sungai dalam kondisi baik 2 Persentase jaringan irigasi berfungsi baik 3 Jembatan dalam kondisi baik dan sedang (mantap) 4 Jalan dalam kondisi baik dan sedang (Mantap) 5 Persentase Penyediaan Prasarana Air baku	89% 84% 31,7% 59,61% 19%	1 Meningkatkan infrastruktur Ke PU an	1 Persentase panjang sungai dalam kondisi baik 2 Persentase jaringan irigasi berfungsi baik 3 Jembatan dalam kondisi baik dan sedang (mantap) 4 Jalan dalam kondisi baik dan sedang (Mantap) 5 Persentase Penyediaan Prasarana Air baku	1 Meningkatkan infrastruktur Ke PU an	89% 84% 31,7% 59,61% 19%	1 Meningkatkan infrastruktur Ke PU an	1 Persentase panjang sungai dalam kondisi baik 2 Persentase jaringan irigasi berfungsi baik 3 Jembatan dalam kondisi baik dan sedang (mantap) 4 Jalan dalam kondisi baik dan sedang (Mantap) 5 Persentase Penyediaan Prasarana Air baku	89% 84% 31,7% 59,61% 19%
2	Terwujudnya Infrastruktur Sumber Daya Air dan Pengendalian Daya Rusak Air	2 Meningkatkan Infrastruktur sumber daya air untuk mendukung pendayagunaan sumber daya air serta pengendalian daya rusak air	1 Luas Sawah yang dapat dilayani (diairi dan dibuang) oleh jaringan irigasi kondisi baik 2 Persentase luas kawasan yang terlindungi akibat daya rusak air	66,62% 26,37%	2 Meningkatkan Infrastruktur sumber daya air untuk mendukung pendayagunaan sumber daya air serta pengendalian daya rusak air	1 Luas sawah yang dapat dilayani (diairi dan dibuang) oleh jaringan irigasi kondisi baik 2 Persentase luas kawasan yang terlindungi akibat daya rusak air	2 Meningkatkan Infrastruktur sumber daya air untuk mendukung pendayagunaan sumber daya air serta pengendalian daya rusak air	66,62% 26,37%	2 Meningkatkan Infrastruktur sumber daya air untuk mendukung pendayagunaan sumber daya air serta pengendalian daya rusak air	1 Luas Sawah yang dapat dilayani (diairi dan dibuang) oleh jaringan irigasi kondisi baik 2 Persentase luas kawasan yang terlindungi akibat daya rusak air	66,62% 26,37%

3	Terwujudnya Akses Masyarakat terhadap Infrastruktur Air Minum dan Sanitas	3	Meningkatkan akses masyarakat terhadap infrastruktur dasar permukiman yang mencakup air minum dan sanitasi	1	Persentase rumah tangga yang mendapat air minum yang aman	1,77%	3	Meningkatkan akses masyarakat terhadap infrastruktur dasar permukiman yang mencakup air minum dan sanitasi	1	Persentase rumah tangga yang mendapat air minum yang aman	1,77%	3	Meningkatkan akses masyarakat terhadap infrastruktur dasar permukiman yang mencakup air minum dan sanitasi	1	Persentase rumah tangga yang mendapat air minum yang aman	1,77%
				2	Persentase RT yang memiliki sanitasi yang layak	0,22%			2	Persentase RT yang memiliki sanitasi yang layak	0,22%			2	Persentase RT yang memiliki sanitasi yang layak	0,22%
4	Terwujudnya kesesuaian ruang dengan RTRW	4	Meningkatnya persentase kesesuaian ruang dengan RTRW	1	Persentase kesesuaian tata ruang	89%	4	Meningkatnya persentase kesesuaian ruang dengan RTRW	1	Persentase kesesuaian tata ruang	89%	4	Meningkatnya persentase kesesuaian ruang dengan RTRW	1	Persentase kesesuaian tata ruang	89%
5	Terwujudnya luas lahan yang bersertifikat dan ijin Lokasi serta Penyelesaian kasus tanah negara	5	Meningkatnya pemanfaatan tanah negara oleh masyarakat, swasta dan pemerintah daerah untuk pembangunan	1	Persentase teridentifikasinya tanah negara	100%	5	Meningkatnya pemanfaatan tanah negara oleh masyarakat, swasta dan pemerintah daerah untuk pembangunan	1	Persentase teridentifikasinya tanah negara	100%	5	Meningkatnya pemanfaatan tanah negara oleh masyarakat, swasta dan pemerintah daerah untuk pembangunan	1	Persentase teridentifikasinya tanah negara	100%
		6	Meningkatnya penyelesaian konflik/sengketa tanah pemerintah di Kabupaten Tanah Laut	1	Persentase terfasilitasinya konflik/sengketa tanah pemerintah	100%	6	Meningkatnya penyelesaian konflik/sengketa tanah pemerintah di Kabupaten Tanah Laut	1	Persentase terfasilitasinya konflik/sengketa tanah pemerintah	100%	6	Meningkatnya penyelesaian konflik/sengketa tanah pemerintah di Kabupaten Tanah Laut	1	Persentase terfasilitasinya konflik/sengketa tanah pemerintah	100%

Pelaihari,

Kepala Dinas,

Ir. H. AGUS SEKTYAJI

NIP. 19621002 198903 1 006

LAPORAN RENCANA AKSI TAHUN 2020

SASARAN					PROGRAM	KEGIATAN					KETERANGAN
No.	URAIAN	INDIKATOR KINERJA	TARGET Program (Fisik)			URAIAN	INDIKATOR	SATUAN (Rp)	TARGET ( KEU )		
KEPALA DINAS (ESELON 2)											
	Persentase panjang sungai dalam kondisi baik	TRI 1	0	Program Perencanaan, Pembangunan, Peningkatan, Rehabilitasi, Operasional dan Pemeliharaan Sumber Daya Air	Pembangunan Irigasi, Normalisasi Sungai, Rawa, Pantai, Jalan Usaha Tani, Jembatan Pertanian dan Embung	Panjang pelaksanaan normalisasi saluran sungai	2,220,000	TRI 1	0.05		
			32.27				201,629,000	TRI 2	4.55		
			61.87				1,313,184,710	TRI 3	29.62		
			100.00				7,168,946,300	TRI 4	99.21		
		Persentase jaringan irigasi berfungsi baik	TRI 1	0	Program Perencanaan, Pembangunan, Peningkatan, Rehabilitasi, Operasional dan Pemeliharaan Sumber Daya Air	Perencanaan Sumber Daya Air	luas Bangunan Jaringan irigasi	630,000	TRI 1	0.01	
				20.40				340,679,600	TRI 2	3.33	
				69.96				809,295,300	TRI 3	7.92	
				100.00				6,024,633,263	TRI 4	51.21	
	TRI 1		0	Pembangunan Irigasi, Normalisasi Sungai, Rawa, Pantai, Jalan Usaha Tani, Jembatan Pertanian dan Embung		Luas jaringan nirigasi yang teroptimiliasi	2,220,000	TRI 1	0.05		
			32.27				201,629,000	TRI 2	4.55		
			61.87				1,313,184,710	TRI 3	29.62		
			100.00				7,168,946,300	TRI 4	99.21		
	TRI 1			Peningkatan, Rehabilitasi, Operasi dan Pemeliharaan Irigasi, Normalisasi Sungai, Rawa, Pantai, Jalan Usaha Tani, Jembatan Pertanian dan Embung		Luas Jaringan irigasi yang terpelihara	52,591,000	TRI 1	1.60		
			35.33				184,044,389	TRI 2	5.58		
			69.01				1,500,968,220	TRI 3	45.53		
			100.00				4,697,855,475	TRI 4	95.80		
	TRI 1		Rehabilitasi/Pemeliharaan Jaringan Irigasi (DAK)	Jaringan Irigasi dan Rawa yang direhabilitasi	6,615,000	TRI 1	0.11				
					6,615,000	TRI 2	0.11				
		33.29			1,749,642,300	TRI 3	28.18				
		100.00			6,080,791,000	TRI 4	97.94				



Jembatan dalam kondisi baik dan sedang (mantap)	TRI 1	0%	Program Pembangunan Jalan, Pembangunan Jembatan dan Rehabilitasi/Pemeliharaan Jalan dan Jembatan	Perencanaan Pembangunan Jalan dan Jembatan	Jumlah Dokumen Perencanaan Pembangunan Jalan dan Jembatan		TRI 1	
	TRI 2						TRI 2	
	TRI 3						TRI 3	
	TRI 4						TRI 4	
	TRI 1	-		Pembangunan Jalan dan Jembatan	Jumlah Pembangunan Jalan dan Jembatan	319,799,000	TRI 1	2.10
	TRI 2	21.48				391,389,000	TRI 2	2.57
	TRI 3	51.48				4,571,291,300	TRI 3	30.00
	TRI 4	100.00				20,877,841,530	TRI 4	92.64
Jalan dalam kondisi baik dan sedang (Mantap)	TRI 1		Program Pembangunan Jalan, Pembangunan Jembatan dan Rehabilitasi/Pemeliharaan Jalan dan Jembatan	Perencanaan Pembangunan Jalan dan Jembatan	Jumlah Dokumen Perencanaan Pembangunan Jalan dan Jembatan		TRI 1	-
	TRI 2						TRI 2	
	TRI 3						TRI 3	
	TRI 4	100.00				1,089,654,500	TRI 4	99.06
	TRI 1			Pembangunan Jalan dan Jembatan	Jumlah Pembangunan Jalan dan Jembatan	319,799,000	TRI 1	2.10
	TRI 2	21.48				391,389,000	TRI 2	2.57
	TRI 3	51.48				4,571,291,300	TRI 3	30.00
	TRI 4	100.00				20,877,841,530	TRI 4	92.64
	TRI 1		Program Pembangunan Jalan, Pembangunan Jembatan dan Rehabilitasi/Pemeliharaan Jalan dan Jembatan	Rehabilitasi/Pemeliharaan Jalan	Jumlah Rehabilitasi/ Pemeliharaan Jalan	201,211,750	TRI 1	0.99
	TRI 2	20.20				957,565,750	TRI 2	4.73
	TRI 3	83.18				7,176,618,200	TRI 3	35.47
	TRI 4	100.00				29,555,719,000	TRI 4	97.22
	TRI 1			Perencanaan Rehabilitasi/Pemeliharaan Jalan	Jumlah Dokumen Perencanaan Rehabilitasi/Pemeliharaan Jalan		TRI 1	-
	TRI 2						TRI 2	
	TRI 3						TRI 3	
	TRI 4	100.00				1,189,815,000	TRI 4	99.15
Persentase Penyediaan Prasarana Air baku	TRI 1		Program Pengembangan dan Pengelolaan jaringan Irigasi, Rawa dan Jaringan Pengairan Lainnya	Pembangunan Irigasi, Normalisasi Sungai, Rawa, Pantai, Jalan Usaha Tani, Jembatan Pertanian dan Embung	Jumlah pembuatan pintu air	2,220,000	TRI 1	0.05
	TRI 2	32.27				201,629,000	TRI 2	4.55
	TRI 3	61.87				1,313,184,710	TRI 3	29.62
	TRI 4	61.87				7,168,946,300	TRI 4	99.21

2	Meningkatkan Infrastruktur sumber daya air untuk mendukung pendayagunaan sumber daya air serta pengendalian daya rusak air	Luas Sawah yang dapat dilayani (diairi dan dibuang) oleh jaringan irigasi kondisi baik	TRI 1		Program Pengembangan dan Pengelolaan jaringan Irigasi, Rawa dan Jaringan Pengairan Lainnya	Perencanaan Sumber Daya Air	jumlah Dokumen Perencanaan dan Dokumen Penelitian Sumber Daya Air untuk Jaringan Irigasi, Rawa, dan Jaringan Irigasi Lainnya tersusun	630,000	TRI 1	0.01	
			TRI 2	4.36				340,679,600	TRI 2	3.33	
			TRI 3	69.96				809,295,300	TRI 3	7.92	
			TRI 4	100.00				6,024,633,263	TRI 4	51.21	
			TRI 1			Pembangunan Irigasi, Normalisasi Sungai, Rawa, Pantai, Jalan Usaha Tani, Jembatan Pertanian dan Embung	Panjang pembangunan saluran pembawa dan pembuang	2,220,000	TRI 1	0.05	
			TRI 2	32.27				201,629,000	TRI 2	4.55	
			TRI 3	61.87				1,313,184,710	TRI 3	29.62	
			TRI 4	100.00				7,168,946,300	TRI 4	99.21	
			TRI 1			Peningkatan, Rehabilitasi, Operasi dan Pemeliharaan Irigasi, Normalisasi Sungai, Rawa, Pantai, Jalan Usaha Tani, Jembatan Pertanian dan Embung	Jumlah Rehabilitasi Jaringan Irigasi dan Rawa	52,591,000	TRI 1	1.60	
			TRI 2	35.33				184,044,389	TRI 2	5.58	
			TRI 3	69.01				1,500,968,220	TRI 3	45.53	
			TRI 4	100.00				4,697,855,475	TRI 4	95.80	
		Persentase luas kawasan yang terlindungi akibat daya rusak air (%)	TRI 1		Program Pengembangan dan Pengelolaan jaringan Irigasi, Rawa dan Jaringan Pengairan Lainnya	Pemberdayaan Petani Pemakai Air (P3A)	Jumlah Pertemuan Pembinaan Rutin P3A	950,000	TRI 1	0.97	
			TRI 2					950,000	TRI 2	0.97	
			TRI 3					950,000	TRI 3	0.97	
			TRI 4					950,000	TRI 4	24.49	
3	Meningkatkan akses masyarakat terhadap infrastruktur dasar permukiman yang mencakup air minum dan sanitasi	Persentase rumah tangga yang mendapat air minum yang aman	TRI 1	15.38	Program Keciaptakaryaan dan Pengaturan Jasa Konstruksi	Penyediaan prasarana dan sarana air minum	Jumlah Sistem Jaringan Distribusi Air Minum dan Rumah Tangga yang mendapatkan akses air minum		TRI 1	-	
			TRI 2	27.78				192,487,000	TRI 2	0.95	
			TRI 3	48.33				2,044,037,750	TRI 3	10.04	
			TRI 4	82.86				8,942,950,000	TRI 4	90.91	
			TRI 1			Penyediaan prasarana dan sarana air limbah	Jumlah Panjang Pembuatan Saluran Drainase/Gorong-gorong dan Persentase Daerah Terlayani Sanitasi		TRI 1	-	
			TRI 2	11.27				154,640,000	TRI 2	2.53	
			TRI 3	30.76				951,610,000	TRI 3	15.60	
			TRI 4	96.92				9,192,349,739	TRI 4	90.06	
		Persentase RT yang memiliki sanitasi yang	TRI 1			Pengembangan sistem penyediaan air minum dan pengelolaan sanitasi	Peningkatan sarana air bersih dan sanitasi		TRI 1		
			TRI 2						TRI 2		

		layak	TRI 3	27.30		(Pendamping PAMSIMAS)	masyarakat perdesaan	249,751,600	TRI 3	2.65	
			TRI 4	96.43				2,298,958,816	TRI 4	91.42	
4	Meningkatnya persentase kesesuaian ruang dengan RTRW	Persentase kesesuaian tata ruang	TRI 1		Program Perencanaan, Pemanfaatan, dan Pengendalian Tata Ruang	Perencanaan Tata Ruang	Jumlah dokumen RDTR yang mendapat persetujuan substansi dari Kementerian Tata Ruang Kabupaten	120,000	TRI 1	0.00	
			TRI 2	25.00				8,672,600	TRI 2	0.30	
			TRI 3	80.00				101,679,400	TRI 3	3.47	
			TRI 4	100.00				573,432,600	TRI 4	90.22	
			TRI 1			Pemanfaatan Tata Ruang	Jumlah pelaksanaan GCP dan Pembuatan Data dan Peta Dasar yang tersusun Tata Ruang Kabupaten	15,695,000	TRI 1	1.95	
			TRI 2	25.00				38,895,000	TRI 2	4.83	
			TRI 3	80.00				120,090,800	TRI 3	14.92	
			TRI 4	100.00				450,744,000	TRI 4	72.12	
			TRI 1			Pengendalian Tata Ruang	Jumlah dokumen evaluasi perwujudan struktur ruang dan pola ruang yang tersusun Pengendalian Tata Ruang Kabupaten	120,000	TRI 1	0.02	
			TRI 2	25.00				120,000	TRI 2	0.02	
			TRI 3	80.00				86,177,300	TRI 3	17.40	
			TRI 4	100.00				438,127,000	TRI 4	88.48	
5	Meningkatnya pemanfaatan tanah negara oleh masyarakat, swasta dan pemerintah daerah untuk pembangunan	Persentase teridentifikasinya tanah negara	TRI 1		Program Administrasi Tata Guna Tanah dan Fasilitas umum	Kegiatan Penataan Penguasaan, Pemilikan, Penggunaan dan Pemanfaatan Tanah	Jumlah Dokumen Pemanfaatan Tanah		TRI 1		
			TRI 2					6,975,000	TRI 2	9.31	
			TRI 3	0				14,580,000	TRI 3	19.45	
			TRI 4					20,949,000	TRI 4	51.02	
			TRI 1			Kegiatan Inventarisasi Tanah Pemerintah Daerah dan Fasilitas Umum	Jumlah Dokumen Inventarisasi Tanah		TRI 1		
			TRI 2						TRI 2		
			TRI 3						TRI 3		
			TRI 4					21,240,000	TRI 4	55.06	
6	Meningkatnya penyelesaian konflik/sengketa tanah pemerintah di Kabupaten Tanah Laut	Persentase terfasilitasinya konflik/sengketa tanah pemerintah	TRI 1		Program Administrasi Tata Guna Tanah dan Fasilitas umum	Kegiatan Fasilitasi Penyelesaian Konflik-Konflik Pertanahan	Jumlah Dokumen Penyelesaian Konflik		TRI 1		
			TRI 2					1,665,000	TRI 2	3.13	
			TRI 3					3,015,000	TRI 3	37.73	
			TRI 4					9,447,000	TRI 4	18.05	
			TRI 1			Kegiatan Toponomi/Penamaan rupa unsur administrasi pemerintahan	Jumlah Dokumen Toponimi		TRI 1		
			TRI 2					9,225,000	TRI 2	17.99	
			TRI 3					19,350,000	TRI 3	37.73	
			TRI 4					33,609,000	TRI 4	86.63	

SEKRETARIS (ESELON 3)											
1	Meningkatnya Akuntabilitas Kinerja Dinas Pekerjaan Umum dan Penataan Ruang dan pertanahan	Nilai SAKIP Dinas Pekerjaan Umum dan Penataan Ruang	TRI 1		Program Perencanaan, Pengendalian dan Evaluasi Kinerja SKPD	Penyusunan perencanaan dan kinerja SKPD	Jumlah Perencanaan Dan Kinerja Yang Tersusun	-	TRI 1		
			TRI 2					4,158,100	TRI 2	13.86	
			TRI 3					4,948,500	TRI 3	16.50	
			TRI 4					11,043,000	TRI 4	52.86	
			TRI 1			Pengendalian, evaluasi dan pelaporan kinerja	Jumlah Dokumen Pelaporan Tersusun	2,115,000	TRI 1	7.05	
			TRI 2					3,835,000	TRI 2	12.78	
			TRI 3					7,228,900	TRI 3	24.10	
			TRI 4					13,019,700	TRI 4	68.14	
2	Meningkatnya pelayanan sarana dan prasarana dan administrasi perkantoran	Persentase pemenuhan sarana dan prasarana yang dibutuhkan SKPD	TRI 1		Program Pelayanan Administrasi Perkantoran	Penyediaan Rapat-Rapat, Konsultasi, dan Koordinasi	Jumlah koordinasi dan konsultasi dalam dan luar daerah terlaksana	343,091,871	TRI 1	14.02	
			TRI 2					376,472,171	TRI 2	15.39	
			TRI 3					411,188,171	TRI 3	16.80	
			TRI 4					564,484,106	TRI 4	86.84	
			TRI 1			Penyediaan Jasa, Bahan, Peralatan dan Perlengkapan Perkantoran	Jumlah Alat Tulis Kantor dan Peralatan Listrik Terbeli	114,803,251	TRI 1	5.44	
			TRI 2	33.33				478,032,007	TRI 2	22.65	
			TRI 3	66.67				739,492,532	TRI 3	35.03	
			TRI 4	100.00				1,004,521,245	TRI 4	57.23	
			TRI 1			Penyediaan Jasa Penunjang Kinerja SKPD	Jumlah Tenaga PTT untuk Keperluan Administrasi Perkantoran Terbayar	288,641,697	TRI 1	12.48	
			TRI 2					862,076,541	TRI 2	37.28	
			TRI 3					1,150,718,241	TRI 3	49.76	
			TRI 4					1,748,228,817	TRI 4	75.60	
			TRI 1		Program Pemenuhan, Peningkatan Sarana/Prasarana Kerja dan Kualitas Sumber Daya Manusia	Rehabilitasi Sedang/ Berat Gedung Kantor	Jumlah Rehabilitasi Pembuatan Gudang Alat Kerja Terlaksana	49,540,000	TRI 1	15.16	
			TRI 2	50.00				157,539,000	TRI 2	48.22	
			TRI 3	100.00				230,847,000	TRI 3	70.66	
			TRI 4	100.00				273,893,000	TRI 4	83.84	
			TRI 1			Peningkatan Kemampuan Teknis Aparatur	Jumlah Kemampuan Teknis Aparatur terkendali		TRI 1		
			TRI 2						TRI 2		
			TRI 3						TRI 3		
			TRI 4						TRI 4		
			TRI 1			Pengadaan Pakaian Dinas Beserta Perlengkapannya	Jumlah Pengadaan pakaian dinas beserta perlengkapannya tersedia		TRI 1		
			TRI 2						TRI 2		
			TRI 3						TRI 3		
			TRI 4						TRI 4		

			TRI 1		Program Penyebarluasan Informasi Pembangunan dan Pelayanan SKPD	Pelaksanaan Kegiatan Pameran Pembangunan	Jumlah Informasi Pembangunan Daerah Terlaksana		TRI 1		
			TRI 2						TRI 2		
			TRI 3						TRI 3		
			TRI 4						TRI 4		
3	Meningkatnya kualitas perencanaan dan pelaporan	Persentase dokumen perencanaan dan pelaporan yang disusun tepat waktu	TRI 1		Program Perencanaan, Pengendalian dan Evaluasi Kinerja SKPD	Penyusunan perencanaan dan kinerja SKPD	Jumlah Perencanaan Dan Kinerja Yang Tersusun		TRI 1		
			TRI 2					4,158,100	TRI 2	13.86	
			TRI 3					4,948,500	TRI 3	16.50	
			TRI 4					11,043,000	TRI 4	52.86	
			TRI 1			Pengendalian, evaluasi dan pelaporan kinerja	Jumlah Dokumen Pelaporan Tersusun	2,115,000	TRI 1	7.05	
			TRI 2					3,835,000	TRI 2	12.78	
			TRI 3					7,228,900	TRI 3	24.10	
			TRI 4					13,019,700	TRI 4	68.14	
4	Meningkatnya pelayanan administrasi keuangan	Persentase dokumen keuangan yang disusun tepat waktu	TRI 1			Penyusunan Laporan Keuangan	Jumlah Laporan Bulanan tersusun	3,790,800	TRI 1	11.49	
			TRI 2					8,454,700	TRI 2	25.62	
			TRI 3					12,239,200	TRI 3	37.09	
			TRI 4					21,882,900	TRI 4	88.85	
KEPALA BIDANG SUMBER DAYA AIR (ESELON 3)											
1	Melaksanakan Pemeliharaan Irigasi dan Rawa Sumber Daya Air	Jumlah Rehabilitasi Bangunan Irigasi dan Rawa	TRI 1		Peningkatan, Rehabilitasi, Operasi dan Pemeliharaan Irigasi, Normalisasi Sungai, Rawa, Pantai, Jalan Usaha Tani, Jembatan Pertanian dan Embung	Jumlah Rehabilitasi Bangunan Irigasi dan Rawa	52,591,000	TRI 1	1.60		
			TRI 2	35.33			184,044,389	TRI 2	5.58		
			TRI 3	69.01			1,500,968,220	TRI 3	45.53		
			TRI 4	100.00			4,697,855,475	TRI 4	95.80		
		Jumlah Rehabilitasi Jaringan Irigasi dan Rawa	TRI 1			Jumlah Rehabilitasi Jaringan Irigasi dan Rawa	52,591,000	TRI 1	1.60		
			TRI 2	35.33			184,044,389	TRI 2	5.58		
			TRI 3	69.01			1,500,968,220	TRI 3	45.53		
			TRI 4	100.00			4,697,855,475	TRI 4	95.80		
		Jumlah Pemeliharaan Aset Irigasi dan Rawa	TRI 1			Jumlah Pemeliharaan Aset Irigasi dan rawa	52,591,000	TRI 1	1.60		
			TRI 2	35.33			184,044,389	TRI 2	5.58		
			TRI 3	69.01			1,500,968,220	TRI 3	45.53		
			TRI 4	100.00			4,697,855,475	TRI 4	95.80		

2	Melaksanakan Pertemuan, Pembinaan dan Pelatihan Kelembagaan Pengoperasian Irigasi, Petani Pemakai Air, Kelompok Tani/Masyarakat	Jumlah Pertemuan Kelembagaan SDA	TRI 1		Program Perencanaan, Pembangunan, Peningkatan, Rehabilitasi, Operasional dan Pemeliharaan Sumber Daya Air	Jumlah Pertemuan Pembinaan Rutin P3A	950,000	TRI 1	0.97	
			TRI 2				950,000	TRI 2	0.97	
			TRI 3				950,000	TRI 3	0.97	
			TRI 4				950,000	TRI 4	24.49	
		Jumlah Pertemuan dan Pembinaan P3A dan Kelompok Tani/ Masyarakat	TRI 1			Jumlah Pelatihan dan Pembinaan P3A	950,000	TRI 1	0.97	
			TRI 2				950,000	TRI 2	0.97	
			TRI 3				950,000	TRI 3	0.97	
			TRI 4				950,000	TRI 4	24.49	
		Jumlah Pelatihan P3A dan Kelompok Tani/ Masyarakat	TRI 1				950,000	TRI 1	0.97	
			TRI 2				950,000	TRI 2	0.97	
			TRI 3				950,000	TRI 3	0.97	
			TRI 4				950,000	TRI 4	24.49	

3	Melaksanakan Inventaris, Laporan Kinerja dan Fungsi Irigasi dan AKNOP Sumber Daya Air	Jumlah Konsultan Rehabilitasi, Operasi dan Pemeliharaan Irigasi	TRI 1		Peningkatan, Rehabilitasi, Operasi dan Pemeliharaan Irigasi, Normalisasi Sungai, Rawa, Pantai, Jalan Usaha Tani,	Jumlah Konsultan Rehabilitasi, Operasi dan Pemeliharaan Irigasi	52,591,000	TRI 1	1.60	
			TRI 2				184,044,389	TRI 2	5.58	
			TRI 3				1,500,968,220	TRI 3	45.53	
			TRI 4				4,697,855,475	TRI 4	95.80	

**KEPALA BIDANG BINA MARGA (ESELON 3)**


1	meningkatkan Panjang Jalan Kondisi Kabupaten	Persentase Kenaikan Panjang Jalan Kabupaten Kondisi Baik dan Sedang (%)	TRI 1	0%	Program Pembangunan Jalan, Pembangunan Jembatan dan Rehabilitasi/Pemeliharaan Jalan dan Jembatan	Perencanaan Pembangunan Jalan	Jumlah Dokumen Perencanaan Pembangunan Jalan dan Jembatan		TRI 1	0.97	
			TRI 2						TRI 2		
			TRI 3						TRI 3		
			TRI 4					1,089,654,500	TRI 4	99.06	
			TRI 1	0%		Pembangunan Jalan dan Jembatan	Jumlah Pembangunan Jalan dan Jembatan	184,044,389	TRI 1	5.58	
			TRI 2	21.48				1,500,968,220	TRI 2	45.53	
			TRI 3	51.48				4,571,291,300	TRI 3	30.00	
			TRI 4	100.00				20,877,841,530	TRI 4	92.64	
			TRI 1			Perencanaan Rehabilitasi/Pemeliharaan Jalan	Jumlah Dokumen Perencanaan Rehabilitasi/Pemeliharaan Jalan		TRI 1	-	
			TRI 2						TRI 2		
			TRI 3						TRI 3		
			TRI 4	100.00				1,189,815,000	TRI 4	99.15	



			TRI 1			Rehabilitasi/Pemeliharaan Jalan	Jumlah Rehabilitasi/ Pemeliharaan Jalan	201,211,750	TRI 1	0.99	
			TRI 2	20.20				957,565,750	TRI 2	4.73	
			TRI 3	83.18				7,176,618,200	TRI 3	35.47	
			TRI 4	100.00				29,555,719,000	TRI 4	97.22	
2	Meningkatnya Jumlah Jembatan Kondisi Mantap Kabupaten	Persentase Jumlah Jembatan Kabupaten Kondisi Baaik dan Sedang (%)	TRI 1	0%		Pembangunan Jalan dan Jembatan	Jumlah Pembangunan Jalan dan Jembatan	184,044,389	TRI 1	5.58	
			TRI 2	21.48				1,500,968,220	TRI 2	45.53	
			TRI 3	51.48				4,571,291,300	TRI 3	30.00	
			TRI 4	100.00				20,877,841,530	TRI 4	92.64	
KEPALA BIDANG CIPTA KARYA DAN JASA KONSTRUKSI (ESELON 3)											
1	Meningkatnya rumah tangga yang mendapatkan akses air bersih	Persentase rumah tangga yang mendapatkan akses air bersih	TRI 1	15.38	Program Keciaptakaryaan dan Pengaturan Jasa Konstruksi	Penyediaan prasarana dan sarana air minum	Jumlah Sistem Jaringan Distribusi Air Minum dan Rumah Tangga yang mendapatkan akses air minum		TRI 1	-	
			TRI 2	27.78				192,487,000	TRI 2	0.95	
			TRI 3	48.33				2,044,037,750	TRI 3	10.04	
			TRI 4	82.86				8,942,950,000	TRI 4	90.91	
2	Meningkatnya rumah tangga yang mendapatkan akses sanitasi	Persentase rumah tangga yang mendapatkan akses sanitasi	TRI 1			Pengembangan sistem penyediaan air minum dan pengelolaan sanitasi (Pendamping PAMSIMAS)	Peningkatan sarana air bersih dan sanitasi masyarakat perdesaan		TRI 1		
			TRI 2						TRI 2		
			TRI 3	27.30				249,751,600	TRI 3	2.65	
			TRI 4	96.43				2,298,958,816	TRI 4	91.42	
3	Menurunnya wilayah yang terdampak genangan air	Persentase wilayah dengan drainase dalam kondisi baik	TRI 1			Penyediaan prasarana dan sarana air limbah	Jumlah Panjang Pembuatan Saluran Drainase/Gorong-gorong dan Persentase Daerah Terlayani Sanitasi		TRI 1	-	
			TRI 2	11.27				154,640,000	TRI 2	2.53	
			TRI 3	30.76				951,610,000	TRI 3	15.60	
			TRI 4	96.92				9,192,349,739	TRI 4	90.06	
4	Meningkatnya kualitas SDM Jasa Konstruksi	Persentase tenaga jasa konstruksi yang memiliki sertifikat	TRI 1			Pembinaan badan usaha jasa konstruksi	Sertifikasi Tenaga Kerja dan Tenaga Kerja Tingkat Terampil	14,059,975	TRI 1	11.80	
			TRI 2					16,009,975	TRI 2	13.44	
			TRI 3					37,305,375	TRI 3	31.32	
			TRI 4					40,305,375	TRI 4	55.09	
5	Meningkatnya pemenuhan fasilitas bangunan gedung dan fasilitas lainnya	Persentase bangunan gedung dan fasilitas lainnya yang diselesaikan (SR)	TRI 1	6.78		Pembangunan dan Pemeliharaan Rutin/Berkala Gedung/Bangunan/Fasilitas Lainnya	Jumlah Sarana dan Prasarana Keciaptakaryaan	-	TRI 1	-	
			TRI 2	34.35				652,032,000	TRI 2	3.99	
			TRI 3	44.37				1,839,904,000	TRI 3	11.26	
			TRI 4	95.54				15,270,591,000	TRI 4	94.48	

KEPALA BIDANG TATA RUANG (ESELON 3)											
1	Meningkatnya penyelenggaraan perencanaan, pemanfaatan dan pengendalian tata ruang	Persentase penyelenggaraan penataan ruang	TRI 1		Program Perencanaan, Pemanfaatan, dan Pengendalian Tata Ruang	Perencanaan Tata Ruang	Jumlah dokumen RDTR yang mendapat persetujuan substansi dari Kementerian Tata Ruang Kabupaten	120,000	TRI 1	0.00	
			TRI 2					8,672,600	TRI 2	0.30	
			TRI 3					101,679,400	TRI 3	3.47	
			TRI 4					573,432,600	TRI 4	90.22	
			TRI 1			Pemanfaatan Tata Ruang	Jumlah pelaksanaan GCP dan Pembuatan Data dan Peta Dasar yang tersusun Tata Ruang Kabupaten	15,695,000	TRI 1	1.95	
			TRI 2					38,895,000	TRI 2	4.83	
			TRI 3					120,090,800	TRI 3	14.92	
			TRI 4					450,744,000	TRI 4	72.12	
			TRI 1			Pengendalian Tata Ruang	Jumlah dokumen evaluasi perwujudan struktur ruang dan pola ruang yang tersusun Pengendalian Tata Ruang	120,000	TRI 1	0.02	
			TRI 2					120,000	TRI 2	0.02	
			TRI 3					86,177,300	TRI 3	17.40	
			TRI 4					438,127,000	TRI 4	88.48	
KEPALA BIDANG PERTANAHAN (ESELON 3)											
1	Meningkatnya pelayanan administrasi pertanahan	Persentase Dokumen Administrasi Pertanahan untuk penataan penguasaan penggunaan dan pemanfaatan tanah	TRI 1		Program Administrasi Tata Guna Tanah dan Fasilitas umum	Kegiatan Penataan Penguasaan, Pemilikan, Penggunaan dan Pemanfaatan Tanah	Jumlah Dokumen Pemanfaatan Tanah		TRI 1		
			TRI 2					6,975,000	TRI 2	9.31	
			TRI 3					14,580,000	TRI 3	19.45	
			TRI 4					20,949,000	TRI 4	51.02	
2	Meningkatnya Penyelesaian Konflik/Sengketa tanah di kabupaten Tanah Laut	Persentase penyelesaian masalah pertanahan	TRI 1			Kegiatan Fasilitas Penyelesaian Konflik-Konflik Pertanahan	Jumlah Dokumen Penyelesaian Konflik		TRI 1		
			TRI 2					1,665,000	TRI 2	3.13	
			TRI 3					3,015,000	TRI 3	37.73	
			TRI 4					9,447,000	TRI 4	18.05	
3	Meningkatnya tertib administrasi penamaan rupabumi/toponimi, pemda dan fasilitas umum	Persentase administrasi penamaan rupabumi/toponimi, pemda dan fasilitas umum	TRI 1			Kegiatan Toponomi/Penamaan rupa unsur administrasi pemerintahan	Jumlah Dokumen Toponimi		TRI 1		
			TRI 2					9,225,000	TRI 2	17.99	
			TRI 3					19,350,000	TRI 3	37.73	
			TRI 4					33,609,000	TRI 4	86.63	
4	Meningkatnya inventarisasi aset pemerintah daerah dan fasilitas umum	Persentase data aset pemerintah daerah dan fasilitas umum	TRI 1			Kegiatan Inventarisasi Tanah Pemerintah Daerah dan Fasilitas Umum	Jumlah Dokumen Inventarisasi Tanah		TRI 1		
			TRI 2						TRI 2		
			TRI 3						TRI 3		
			TRI 4					21,240,000	TRI 4	55.06	

Kepala Dinas Pekerjaan Umum,  
Penataan Ruang dan Pertanahan  
Kabupaten Tanah Laut

  
Ir. H. AGUS SETIJAJI  
NIP. 19621002 198903 1 006