



**PEMERINTAH KABUPATEN
TANAH LAUT**

**LAPORAN KETERANGAN PERTANGGUNGJAWABAN/
LAPORAN PENYELENGGARAAN PEMERINTAH DAERAH**

LKPJ/ LPPD

Tahun 2020

**DINAS PEKERJAAN UMUM,
PENATAAN RUANG DAN PERTANAHAN**

KATA PENGANTAR

Dengan memanjatkan puji syukur kehadiran Allah SWT Tuhan Yang Maha Kuasa Laporan Penyelenggaraan Pemerintah Daerah (LPPD) Dinas Pekerjaan Umum, Penataan Ruang dan Pertanahan Kabupaten Tanah Laut Tahun 2020 telah dapat disusun berkat kerjasama dengan seluruh pihak dilingkungan Dinas Pekerjaan Umum, Penataan Ruang dan Pertanahan Kabupaten Tanah Laut.

Laporan Penyelenggaraan Pemerintah Daerah (LPPD) Dinas Pekerjaan Umum, Penataan Ruang dan Pertanahan Kabupaten Tanah Laut Tahun 2020 disampaikan untuk memenuhi ketentuan pasal 69 ayat (1) Undang- Undang Nomor 23 Tahun 2014 tentang Pemerintahan Daerah dan dalam pelaksanaannya mengacu pada Peraturan Pemerintah Nomor 13 Tahun 2019 tentang Laporan dan Evaluasi Penyelenggaraan Pemerintahan Daerah.

Terima kasih kepada semua pihak yang telah berkontribusi atas penyusunan Laporan Penyelenggaraan Pemerintah Daerah (LPPD) Dinas Pekerjaan Umum, Penataan Ruang dan Pertanahan Kabupaten Tanah Laut Tahun 2020 ini, kami sadar bahwa Laporan Penyelenggaraan Pemerintah Daerah (LPPD ini masih jauh dari sempurna, oleh karena itu, kritik dan saran yang bersifat konstruktif senantiasa kami nantikan untuk perbaikan atau penyempurnaan penyusunan laporan ini ditahun mendatang. Semoga laporan ini dapat bermanfaat untuk perbaikan penyelenggaraan pemerintahan ke depan.

Pelaihari, Januari 2021
Kepala Dinas,

Ir. H. AGUS SEKTYAJI
NIP. 19621002 198903 1 006

DAFTAR ISI

KATA PENGANTAR.....	i
DAFTAR ISI	iii
DAFTAR TABEL.....	iv
DAFTAR GRAFIK.....	vi
BAB I PENDAHULUAN.....	1
A. Latar Belakang	1
B. Dasar Hukum	2
C. Gambaran Umum Dinas Pekerjaan Umum, Penataan Ruang Dan Pertanahan Kabupaten Tanah Laut.....	3
1. Kedudukan.....	3
2. Tugas, Fungsi dan Struktur Organisasi Dinas Pekerjaan Umum, Penataan Ruang dan Pertanahan.....	4
3. Kepegawaian	6
BAB II RENCANA STRATEGIS DINAS PEKERJAAN UMUM, PENATAAN RUANG DAN PERTANAHAN.....	13
A. Visi dan Misi	13
1. Visi	13
2. Misi	16
B. Strategi dan Arah Kebijakan.....	18
C. Prioritas Kerja Dinas Pekerjaan Umum Penataan Ruang dan Pertanahan.....	22
BAB III URUSAN KONKUREN, FUNGSI PENUNJANG URUSAN PEMERINTAHAN DAERAH DAN URUSAN PEMERINTAHAN UMUM ...	23
A. Urusan Wajib Pekerjaan Umum dan Penataan Ruang	24
1. SKPD Pelaksana Urusan.....	24
2. Program dan Kegiatan	24
3. Realisasi Pelaksanaan Program dan Kegiatan.....	26
4. Kondisi Sarana dan Prasarana	27

5. Permasalahan dan Solusi	29
BAB IV REALISASI PELAKSANAAN RENCANA KERJA	
TAHUN ANGGARAN 2020	36
BAB V TUGAS PEMBANTUAN DAN TUGAS UMUM PEMERINTAHAN	46
A. Tugas Pembantuan	46
B. Tugas Umum Pemerintahan	46
BAB VI PENERAPAN DAN PENCAPAIAN STANDAR PELAYANAN	
MINIMAL BIDANG PEKERJAAN UMUM	48
A. Bidang Urusan Pekerjaan Umum	49
B. Target Pencapaian SPM Oleh Dinas Pekerjaan Umum, Penataan Ruang dan Pertanahan	51
C. Realisasi SPM Bidang Urusan Pekerjaan Umum Tahun 2020.....	52
D. Alokasi Anggaran	52
E. Dukungan Personil	53
F. Permasalahan dan Solusi	53
BAB VII AKUNTABILITAS KINERJA DINAS PEKERJAAN UMUM, PENATAAN RUANG DAN PERTANAHAN.....	55
A. Capaian Indikator Kinerja Utama (IKU) Dinas Pekerjaan Umum, Penataan Ruang dan Pertanahan	55
B. Analisa Capaian Kinerja Dinas Pekerjaan Umum, Penataan Ruang dan Pertanahan.....	56
BAB VIII PENUTUP	69
LAMPIRAN-LAMPIRAN	
IKK (INDIKATOR KINERJA KUNCI)	
DATA DUKUNG IKK	

DAFTAR TABEL

Tabel	1.1.	ASN Dinas PUPRP Berdasarkan Kualifikasi Pendidikan	6
Tabel	1.2.	ASN Dinas PUPRP Berdasarkan Golongan.....	7
Tabel	1.3.	ASN Dinas PUPRP Berdasarkan Jenis Kelamin	8
Tabel	1.4.	PTT Dinas PUPRP Berdasarkan Kualifikasi Pendidikan	11
Tabel	1.5.	PTT Dinas PUPRP Berdasarkan Jenis Kelamin	12
Tabel	2.1.	Keterkaitan Visi dan Misi Daerah Kabupaten Tanah Laut Tahun 2018-2023	17
Tabel	2.2.	Visi, Misi, Tujuan, Sasaran dan Strategi RPJMD Yang Dilaksanakan Dinas PUPRP	19
Tabel	2.3.	Tujuan, Sasaran, Strategi dan Arah Kebijakan Dinas PUPRP 2019-2023.....	19
Tabel	2.4.	Prioritas Pembangunan Daerah Bidang Pekerjaan Umum dan Penataan Ruang Dalam RPJMD	22
Tabel	3.1.	Sarana dan Prasarana Pada Dinas PUPRP	27
Tabel	4.1.	Pencapaian Indeks Pembangunan Infrastruktur Pada Dinas PUPRP.....	39
Tabel	4.2.	Realisasi Rencana Kerja (Renja) Dinas PUPRP Tahun 2020	40
Tabel	4.3.	Realisasi Rencana Kerja (Renja) UPT Peralatan Tahun 2020	43
Tabel	4.4.	Realisasi Rencana Kerja (Renja) UPT Laboratorium Tahun 2020.....	43
Tabel	4.5.	Realisasi Anggaran Dinas PUPRP Tahun 2020	44
Tabel	6.1.	Pelayanan Dasar SPM pada Dinas Pekerjaan Umum, Penataan Ruang dan Pertanahan Kabupaten Tanah Laut.....	49
Tabel	6.2.	Ukuran SPM Sub Bidang Air Minum Daerah Kabupaten/Kota	49
Tabel	6.3.	Target Pencapaian SPM Bidang Urusan Pekerjaan Umum Tahun 2020	51
Tabel	6.4.	Realisasi SPM Bidang Urusan Pekerjaan Umum Tahun 2020.....	52
Tabel	7.1.	Indikator Kinerja Utama (IKU) Dinas PUPRP	56
Tabel	7.2.	Realisasi dan Capaian Indikator Sasaran 1 Tahun 2020	57
Tabel	7.3.	Perbandingan Realisasi Kinerja Indikator Sasaran 1	58
Tabel	7.4.	Realisasi dan Capaian Indikator Sasaran 2 Tahun 2020	60
Tabel	7.5.	Perbandingan Realisasi Kinerja Indikator Sasaran 2	60

Tabel 7.6. Realisasi dan Capaian Indikator Sasaran 3 Tahun 2020	62
Tabel 7.7. Perbandingan Realisasi Kinerja Indikator Sasaran 3	62
Tabel 7.8. Realisasi dan Capaian Indikator Sasaran 4 Tahun 2020	63
Tabel 7.9. Perbandingan Realisasi Kinerja Indikator Sasaran 4	64
Tabel 7.10. Realisasi dan Capaian Indikator Sasaran 5 Tahun 2020	64
Tabel 7.11. Perbandingan Realisasi Kinerja Indikator Sasaran 5	65
Tabel 7.12. Realisasi dan Capaian Indikator Sasaran 6 Tahun 2020	66
Tabel 7.13. Perbandingan Realisasi Kinerja Indikator Sasaran 6	66
Tabel 7.14. Program, Pagu dan Realisasi Dalam Mendukung Pencapaian Sasaran dan Indikator Tahun 2020	67

DAFTAR GRAFIK

Grafik 1.1. Jumlah PNS Dinas PUPRP Berdasarkan Kualifikasi Pendidikan.....	7
Grafik 1.2. Jumlah PNS Dinas PUPRP Berdasarkan Golongan	9
Grafik 1.3. Jumlah PNS Dinas PUPRP Berdasarkan Jenis Kelamin	10
Grafik 1.4. Jumlah PTT Dinas PUPRP Berdasarkan Kualifikasi Pendidikan	11
Grafik 1.5. Jumlah PTT Dinas PUPRP Berdasarkan Jenis Kelamin	12

BAB I

PENDAHULUAN

A. Latar Belakang

Penyelenggaraan Pemerintahan Daerah senantiasa menuntut adanya percepatan, terwujudnya kesejahteraan masyarakat melalui peningkatan pelayanan, pemberdayaan dan peran serta masyarakat dengan memperhatikan prinsip demokrasi, pemerataan, keadilan, serta Pemerintah juga memberikan perhatian yang sungguh-sungguh dalam menanggulangi Korupsi, Kolusi dan Nepotisme (KKN), sehingga tercipta pemerintahan yang bersih dan mampu menyediakan *public goods and services* sebagaimana yang diharapkan masyarakat.

Good governance yang dimaksud adalah merupakan proses penyelenggaraan kekuasaan negara dalam melaksanakan penyediaan public good and services disebut governance (pemerintahan atau pemerintahan), sedangkan praktek terbaiknya disebut “ good governance “ (kepemerintahan yang baik). Agar “ good governance “ dapat menjadi kenyataan dan berjalan dengan baik, maka dibutuhkan komitmen dan keterlibatan semua pihak yaitu pemerintah dan masyarakat. Good Governance yang efektif menuntut adanya “ alignment “ (koordinasi) yang baik dan integritas, profesional serta etos kerja dan moral yang tinggi. Dengan demikian penerapan konsep good governance penyelenggaraan kekuasaan pemerintah negara merupakan tantangan tersendiri.

Terselenggaranya good governance merupakan persyaratan utama untuk mewujudkan aspirasi masyarakat dalam mencapai tujuan dan cita-cita bangsa dan negara.

Konsep dasar akuntabilitas didasarkan pada klasifikasi responsibilitas managerial pada tiap lingkungan dalam organisasi yang bertujuan untuk pelaksanaan kegiatan pada tiap bagian. Masing-masing individu pada setiap jajaran aparatur bertanggung jawab atas kegiatan yang dilaksanakan pada bagiannya.

Dalam dunia pemerintahan akuntabilitas instansi pemerintah merupakan perwujudan kewajiban instansi pemerintah untuk mempertanggungjawabkan keberhasilan atau kegagalan pelaksanaan misi instansi yang bersangkutan.

Laporan Keterangan Pertanggung jawaban (LKPJ) Dinas Pekerjaan Umum, Penataan Ruang dan Pertanahan yang dibuat dalam rangka perwujudan

pertanggungjawaban pelaksanaan tugas pokok dan fungsi serta pengelolaan sumber daya dan pelaksanaan kebijakan yang dipercayakan kepada Dinas Pekerjaan Umum, Penataan Ruang dan Pertanahan Kabupaten Tanah Laut, berdasarkan sistem akuntabilitas. Sedangkan Laporan Penyelenggaraan Pemerintah Daerah (LPPD) Dinas Pekerjaan Umum, Penataan Ruang dan Pertanahan merupakan pertanggungjawaban pelaksanaan program dan kegiatan pembangunan yang dilaksanakan oleh Dinas Pekerjaan Umum, Penataan Ruang dan Pertanahan Kabupaten Tanah Laut selama Tahun Anggaran 2020 berdasarkan Rencana Kerja tahun bersangkutan yang disampaikan kepada Bupati selaku kepala daerah.

Laporan Keterangan Pertanggung jawaban (LKPJ) Instansi Pemerintah dan Laporan Penyelenggaraan Pemerintah Daerah (LPPD) juga berperan sebagai alat kendali, alat penilai kinerja dan alat pendorong terwujudnya good governance. Agar proses Dalam perspektif yang lebih luas, maka LKPJ dan LPPD berfungsi sebagai media pertanggungjawaban dan penyelenggaraan pemerintahan dan pembangunan serta pelaksanaan program dan kegiatan yang dilaksanakan pada Dinas Pekerjaan Umum, Penataan Ruang dan Pertanahan Kabupaten Tanah Laut dalam hal ini disampaikan oleh Kepala Dinas selaku kepala SKPD kepada Bupati Tanah Laut selaku kepala daerah. Dan juga sebagai bentuk pertanggungjawaban kepada publik/masyarakat dalam melaksanakan kegiatan pembangunan di Kabupaten Tanah Laut melalui program dan kegiatan di Dinas Pekerjaan Umum, Penataan Ruang dan Pertanahan Kabupaten Tanah Laut.

B. Dasar Hukum

Pelaksanaan penyusunan LKPJ dan LPPD Dinas Pekerjaan Umum, Penataan Ruang dan Pertanahan Kabupaten Tanah Laut dengan memperhatikan kepada peraturan perundang-undangan yang melandasi pelaksanaan LKPJ dan LPPD yaitu :

1. Undang-Undang Nomor 32 Tahun 2004 Tentang Pemerintah Daerah (Lembaran Negara Republik Indonesia Tahun 2004 Nomor 125, Tambahan Lembaran Negara Republik Indonesia Nomor 4437); Sebagaimana Telah Diubah Beberapa Kali Terakhir Dengan Undang-Undang Nomor 12 Tahun 2008 Tentang Perubahan Kedua Atas Undang-Undang Nomor 32 Tahun 2004 Tentang Pemerintah Daerah (Lembaran Negara Republik Indonesia

- Tahun 2008 Nomor 59, Tambahan Lembaran Negara Republik Indonesia Nomor 4844);
2. Undang-Undang Nomor 33 Tahun 2004 Tentang Perimbangan Keuangan Antara Pemerintah Pusat Dan Pemerintah Daerah (Lembaran Negara Republik Indonesia Tahun 2004 Nomor 126, Tambahan Lembaran Negara Republik Indonesia Nomor 4438);
 3. Peraturan Pemerintah Nomor 8 Tahun 2006 Tentang Pelaporan Keuangan Dan Kinerja Instansi Pemerintah (Lembaran Negara Republik Indonesia Tahun 2006 Nomor 25, Tambahan Lembaran Negara Republik Indonesia Nomor 4614)
 4. Peraturan Pemerintah Nomor 13 Tahun 2019 Tentang Laporan Dan Evaluasi Penyelenggaraan Pemerintahan Daerah (Lembaran Negara Republik Indonesia Tahun 2019 Nomor 52, Tambahan Lembaran Negara Republik Indonesia Nomor 6323).
 5. Peraturan Presiden Republik Indonesia Nomor 29 Tahun 2014 Tentang Sistem Akuntabilitas Kinerja Instansi Pemerintah
 6. Instruksi Presiden Republik Indonesia Nomor 10 Tahun 2016 Tentang Aksi Pencegahan Dan Pemberantasan Korupsi Tahun 2016 Dan Tahun 2017.
 7. Peraturan Menteri Negara Pendayagunaan Aparatur Negara Dan Reformasi Birokrasi Nomor 29 Tahun 2010 Tentang Pedoman Penyusunan Penetapan Kinerja Dan Pelaporan Akuntabilitas Kinerja Instansi Pemerintah
 8. Peraturan Menteri Pendayagunaan Aparatur Negara Dan Reformasi Birokrasi Republik Indonesia Nomor 53 Tahun 2014 Tentang Petunjuk Teknis Perjanjian Kinerja, Pelaporan Kinerja Dan Tata Cara Reviu Atas Laporan Kinerja Instansi Pemerintah (Berita Negara Republik Indonesia Tahun 2014 Nomor 1842,

C. Gambaran Umum Dinas Pekerjaan Umum, Penataan Ruang Dan Pertanahan Kabupaten Tanah Laut

1. Kedudukan

Dinas Pekerjaan Umum, Penataan Ruang dan Pertanahan Kabupaten Tanah Laut terbentuk tahun 2016 setelah ada perubahan nama/nomenklatur,

dan dengan diberlakukannya Undang-Undang Nomor 23 tahun 2014 tentang Pemerintah Daerah yang selanjutnya menindaklanjuti Peraturan Pemerintah Nomor 18 Tahun 2016 tentang Pemerintah Daerah.

Sesuai dengan Peraturan Daerah Kabupaten Tanah Laut Nomor 6 Tahun 2016 tentang Pembentukan dan Susunan Perangkat Daerah yang dijabarkan dalam Peraturan Bupati Tanah Laut Nomor 68 Tahun 2016 tentang Kedudukan, Susunan Organisasi, Tugas Dan Fungsi Serta Tata Kerja Dinas Pekerjaan Umum, Penataan Ruang Dan Pertanahan Kabupaten Tanah Laut, disebutkan bahwa Dinas Pekerjaan Umum, Penataan Ruang dan Pertanahan Kabupaten Tanah Laut merupakan unsur pelaksana urusan pemerintahan bidang pekerjaan umum dan penataan ruang dan bidang pertanahan yang menjadi kewenangan daerah yang dipimpin oleh Kepala Dinas yang berkedudukan dibawah dan bertanggung jawab kepada Bupati melalui Sekretaris Daerah.

2. Tugas, Fungsi, dan Struktur Organisasi Dinas Pekerjaan Umum, Penataan Ruang dan Pertanahan

Sesuai dengan Peraturan Daerah Kabupaten Tanah Laut Nomor 6 Tahun 2016 tentang Pembentukan dan Susunan Perangkat Daerah yang dijabarkan dalam Peraturan Bupati Tanah Laut Nomor 68 Tahun 2016 tentang Kedudukan, Susunan Organisasi, Tugas Dan Fungsi Serta Tata Kerja Dinas Pekerjaan Umum, Penataan Ruang Dan Pertanahan Kabupaten Tanah Laut, disebutkan bahwa :

Dinas Pekerjaan Umum, Penataan Ruang dan Pertanahan mempunyai tugas melaksanakan urusan pemerintahan yang menjadi kewenangan daerah dalam bidang pekerjaan umum, penataan ruang dan bidang pertanahan serta tugas pembantuan yang diberikan kepada daerah.

Sedangkan fungsi Dinas Pekerjaan Umum, Penataan Ruang dan Pertanahan adalah sebagai berikut :

1. perumusan kebijakan teknis bidang pekerjaan umum, penataan ruang dan bidang pertanahan;
2. pelaksanaan kebijakan teknis bidang pekerjaan umum, penataan ruang dan bidang pertanahan;

3. pelaksanaan evaluasi dan pelaporan bidang pekerjaan umum, penataan ruang dan bidang pertanahan;
4. pelaksanaan administrasi dinas;
5. pembinaan UPT Dinas; dan
6. pelaksanaan fungsi lain yang diberikan Bupati terkait dengan tugas dan fungsinya.

Struktur Organisasi Dinas Pekerjaan Umum, Penataan Ruang Dan Pertanahan Kabupaten Tanah Laut adalah sebagai berikut :

- a. Sekretariat terdiri dari :
 - 1) Sub Bagian Perencanaan;
 - 2) Sub Bagian Keuangan; dan
 - 3) Sub Bagian Umum dan Kepegawaian.
- b. Bidang Sumber Daya Air terdiri dari:
 - 1) Seksi Irigasi, Sungai, Rawa dan Pantai;
 - 2) Seksi Operasi dan Pemeliharaan Pengairan; dan
 - 3) Seksi Perencanaan Sumber Daya Air.
- c. Bidang Bina Marga terdiri dari :
 - 1) Seksi Pembangunan Jalan dan Jembatan;
 - 2) Seksi Peningkatan, Pemeliharaan dan Pengawasan Jalan dan Jembatan; dan
 - 3) Seksi Perencanaan Bina Marga.
- d. Bidang Cipta Karya dan Jasa Konstruksi terdiri dari:
 - 1) Seksi Air Bersih dan Sanitasi;
 - 2) Seksi Tata Bangunan; dan
 - 3) Seksi Bina Jasa Konstruksi.
- e. Bidang Tata Ruang terdiri dari :
 - 1) Seksi Perencanaan Tata Ruang; dan
 - 2) Seksi Pemanfaatan Tata Ruang.
- f. Bidang Pertanahan terdiri dari :
 - 1) Seksi Administrasi Pertanahan; dan
 - 2) Seksi Pengaturan Tanah Pemerintah dan Fasilitas Umum.
- g. Kelompok Jabatan Fungsional.

Dinas Pekerjaan Umum, Penataan Ruang dan Pertanahan Kabupaten Tanah Laut memiliki 2 (dua) Unit Pelaksana Teknis (UPT) yaitu :

- a. UPT Laboratorium; dan
- b. UPT Peralatan.

3. Kepegawaian

Sumber daya manusia dalam suatu organisasi merupakan penentu yang sangat penting bagi keefektifan berjalannya kegiatan di dalam organisasi untuk mencapai tujuan dan sasaran organisasi yang berpengaruh langsung terhadap kinerja organisasi. Pada tahun 2020, pegawai Pekerjaan Umum, Penataan Ruang dan Pertanahan Kabupaten Tanah Laut berjumlah 150 orang, yang terdiri dari 71 orang PNS dan 79 orang.

Pegawai Negeri Sipil Dinas Pekerjaan Umum, Penataan Ruang dan Pertanahan Kabupaten Tanah Laut berjumlah 71 orang yang jika dikelompokkan berdasarkan posisi kualifikasi pendidikan, golongan, jenis kelamin dan status jabatan adalah sebagai berikut :

Tabel 1.1.
Jumlah PNS Dinas PUPRP Tahun 2020 Berdasarkan
Kualifikasi Pendidikan

No	Jabatan	Pendidikan							
		SD	SMP	SLT A	D II	D III	D IV	S I	S II
1	Kepala Dinas							1	
2	Sekretaris Dinas							1	
3	Kepala Bidang							4	1
4	Kasi/Kasubbag					2	1	13	2
5	JFU	1	3	20	2	16		3	
6	JFT							1	
Jumlah		1	3	20	2	18	1	23	3
		71							

Dari tabel diatas dapatlah dikatakan bahwa ASN Dinas Pekerjaan Umum, Penataan Ruang dan Pertanahan Kabupaten Tanah Laut yang kualifikasi pendidikan S II sebanyak 3 orang, S I sebanyak 23 orang, D IV

sebanyak 1 orang, D III sebanyak 18 orang, D II sebanyak 2 orang, SLTA sebanyak 20 orang, SMP sebanyak 3 orang dan SD sebanyak 1 orang.

Diharapkan yang mereka yang berpendidikan D3 dapat melanjutkan jenjang pendidikan yang lebih tinggi, yaitu dengan memberi kesempatan kepada mereka melalui ijin belajar maupun tugas belajar. Begitu juga yang berpendidikan dibawah D3 memungkinkan kepada mereka untuk meningkatkan kualifikasi pendidikannya sesuai dengan ketentuan dan peraturan perundang-undangan yang sudah ditetapkan oleh pemerintah daerah.

Jumlah Pegawai Negeri Sipil Dinas Pekerjaan Umum, Penataan Ruang dan Pertanahan Tahun 2020 berdasarkan kaulifikasi pendidikan dapat digambarkan dengan grafik berikut ini :

Grafik 1.1.
Jumlah PNS Dinas PUPRP Tahun 2020 Berdasarkan Kualifikasi Pendidikan



Adapun Pegawai Negeri Sipil Dinas Pekerjaan Umum, Penataan Ruang dan Pertanahan Tahun 2020 berdasarkan golongan dapat dilihat pada tabel dibawah ini :

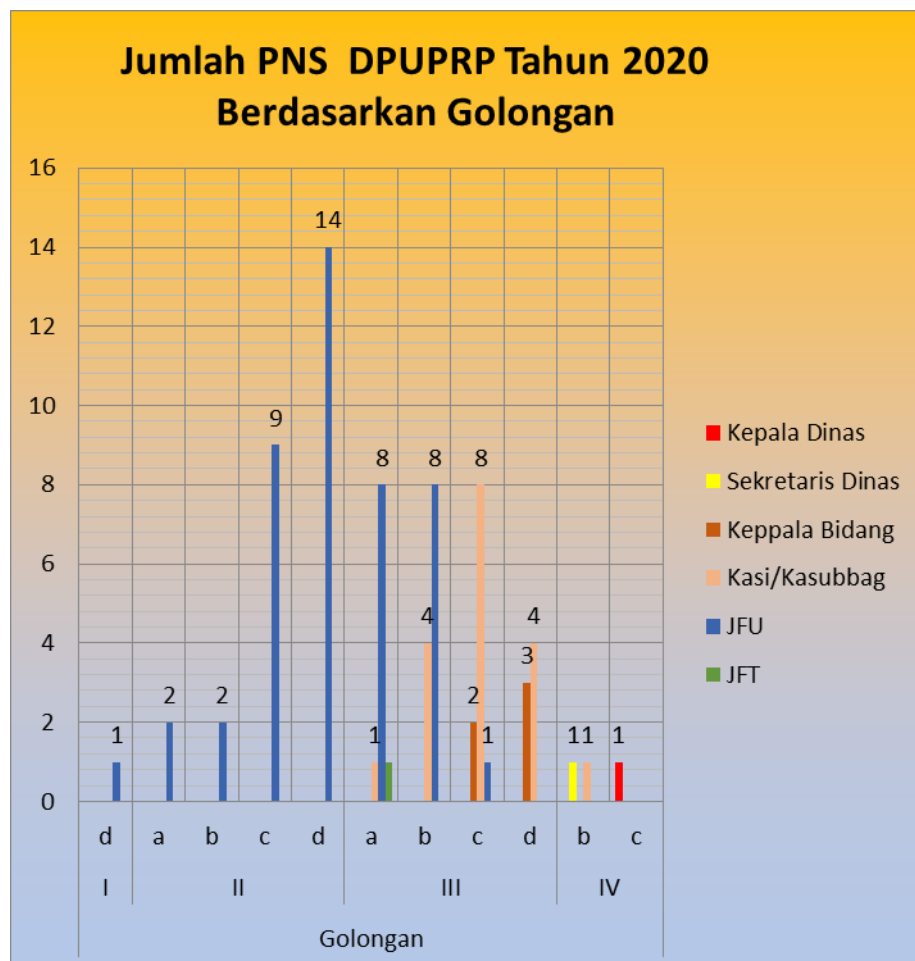
Tabel 1.2.
Jumlah PNS Dinas PUPRP Tahun 2020 Berdasarkan Golongan

No	Jabatan	Golongan											JLH	
		I	II				III				IV			
		d	a	b	c	d	a	b	c	d	b	c		
1	Kepala Dinas											1	1	
2	Sekretaris Dinas										1		1	
3	Keppala Bidang								2	3			5	
4	Kasi/Kasubbag						1	4	8	4	1		18	
5	JFU	1	2	2	9	14	8	8	1				45	
6	JFT						1						1	
Jumlah		1	2	2	9	14	10	12	11	7	2	1	71	
		1	27				40				3		71	

Dari tabel diatas dapatlah dikatakan bahwa Pegawai Negeri Sipil Dinas Pekerjaan Umum, Penataan Ruang dan Pertanahan Tahun 2020 yang memiliki Golongan IV sebanyak 3 orang, Golongan III sebanyak 40 orang, Golongan II sebanyak 27 orang dan Golongan I sebanyak 1 orang.

Jumlah Pegawai Negeri Sipil Dinas Pekerjaan Umum, Penataan Ruang dan Pertanahan Tahun 2020 berdasarkan golongan dapat digambarkan dengan grafik berikut ini :

Grafik 1.2.
Jumlah PNS Dinas PUPRP Tahun 2020 Berdasarkan Golongan



Sedangkan menurut jenis kelamin Pegawai Negeri Sipil Dinas Pekerjaan Umum, Penataan Ruang dan Pertanahan Tahun 2020 dapat dilihat pada tabel dibawah ini :

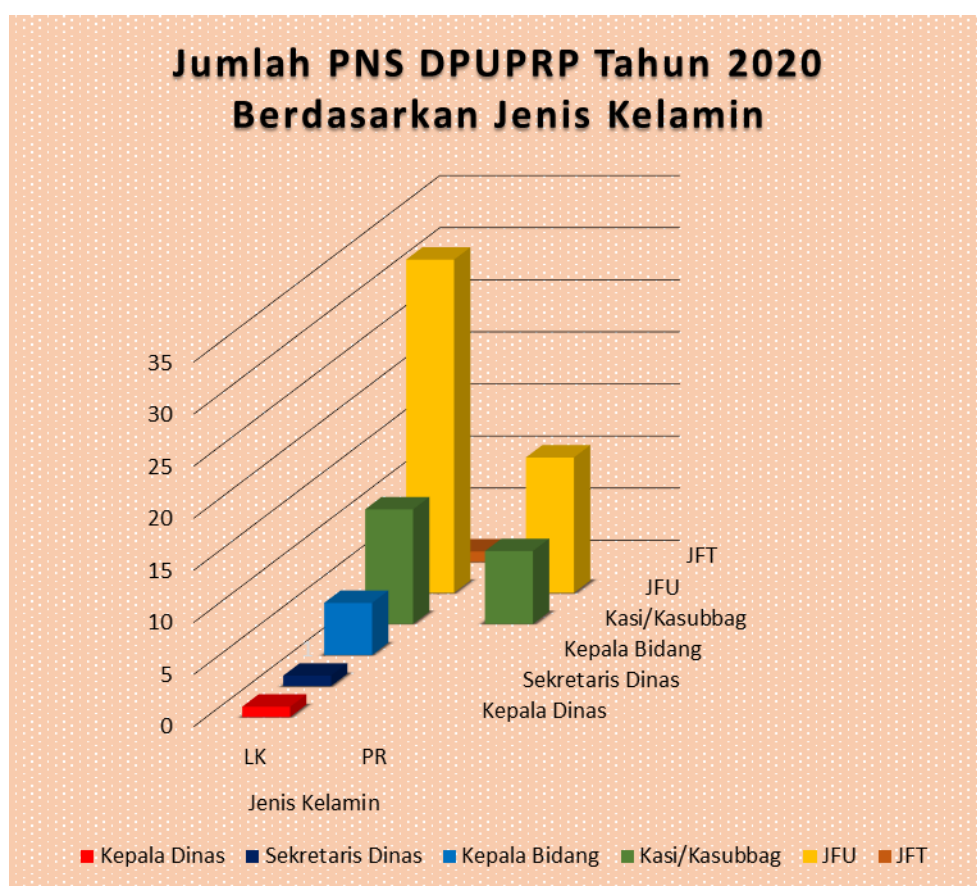
Tabel 1.3.
Jumlah PNS Dinas PUPRP Tahun 2020 Berdasarkan Jenis Kelamin

No	Jabatan	Jenis Kelamin	
		Laki-Laki	Perempuan
1	Kepala Dinas	1	-
2	Sekretaris Dinas	1	-
3	Kepala Bidang	5	-
4	Kasi/Kasubbag	11	7
5	JFU	32	13
6	JFT	1	-
Jumlah		51	20
		71	

Dari tabel diatas dapatlah dikatakan bahwa Pegawai Negeri Sipil Dinas Pekerjaan Umum, Penataan Ruang dan Pertanahan Tahun 2020 yang berjenis kelamin laki-laki sebanyak 51 orang dan yang berjenis kelamin perempuan sebanyak 20 orang.

Pegawai Negeri Sipil Dinas Pekerjaan Umum, Penataan Ruang dan Pertanahan Tahun 2020 berdasarkan jenis kelamin dapat digambarkan dengan grafik berikut :

Grafik 1.3.
Jumlah PNS Dinas PUPRP Tahun 2020 Berdasarkan Jenis Kelamin



Sumber daya manusia Dinas Pekerjaan Umum, Penataan Ruang dan Pertanahan Kabupaten Tanah Laut, selain dari Pegawai Negeri Sipil juga dibantu oleh Pegawai Tidak Tetap yaitu sebanyak 79 orang. Keadaan Pegawai Tidak Tetap pada Dinas Pekerjaan Umum, Penataan Ruang dan Pertanahan berdasarkan kualifikasi pendidikan dan jenis kelamin dapat dilihat pada tabel dan grafik dibawah ini :

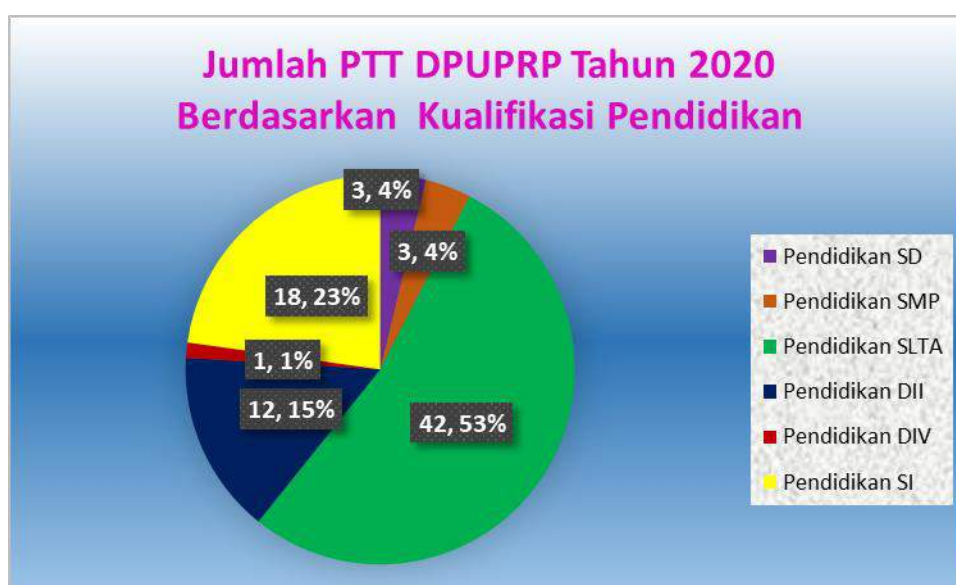
Tabel 1.4.
Jumlah PTT Dinas PUPRP Tahun 2020 Berdasarkan
Kualifikasi Pendidikan

No	Jabatan	Pendidikan					
		SD	SMP	SLTA	DII	DIV	SI
1	PTT	3	3	42	12	1	18
	Jumlah	79					

Dari tabel di atas dapatlah dijelaskan bahwa kualifikasi pendidikan Pegawai Tidak Tetap Dinas Pekerjaan Umum, Penataan Ruang dan Pertanahan lebih banyak berpendidikan SLTA atau 42,53 %, yang berpendidikan S1 sebanyak 18 orang atau 18,23%, yang berpendidikan DIV sebanyak 1 orang atau 1,1%, yang berpendidikan DII sebanyak 12 orang atau 12,15 % dan sisanya berpendidikan SD dan SMP masing-masing sebanyak 3 orang atau masing-masing 3,4%.

Berdasarkan uraian diatas maka jumlah PTT kualifikasi pendidikan dapat digambarkan melalui grafik berikut :

Grafik 1.4.
Jumlah PTT Dinas PUPRP Tahun 2020 Berdasarkan
Kualifikasi Pendidikan



Sedangkan jumlah Pegawai Tidak Tetap Tahun 2020 berdasarkan jenis kelamin dapat dilihat pada tabel dibawah ini :

Tabel 1.5.
Jumlah PTT Dinas PUPRP Tahun 2020 Berdasarkan
Jenis Kelamin

No	Jabatan	Jenis Kelamin	
		LK	PR
1	PTT	60	19
	Jumlah	79	

Dari tabel diatas dapatlah dijelaskan bahwa jumlah Pegawai Tidak Tetap lebih banyak berjenis kelamin laki-laki yaitu sebanyak 60 orang dan yang berjenis kelamin perempuan sebanyak 19 orang. Dari penjelasan tersebut maka jumlah Pegawai Tidak Tetap Tahun 2020 berdasarkan jenis kelamin dapat digambarkan melalui grafik berikut :

Grafik 1.5
Jumlah PTT DPUPRP Tahun 2020 Berdasarkan Jenis Kelamin



BAB II

RENCANA STRATEGIS

DINAS PEKERJAAN UMUM, PENATAAN RUANG

DAN PERTANAHAN

A. Visi dan Misi

1. Visi

Pembangunan daerah pada hakekatnya merupakan upaya sistematis dan terencana oleh masing-masing stakeholder daerah untuk mengubah keadaan menjadi lebih baik dengan memanfaatkan berbagai potensi sumber daya yang tersedia secara optimal, efisien, efektif dan akuntabel, dengan tujuan akhir untuk meningkatkan kualitas hidup manusia dan masyarakat secara berkelanjutan. Untuk tujuan tersebut, maka diperlukan instrumen perencanaan pembangunan daerah yang berisi upaya sistematis yang dilengkapi dengan langkah-langkah strategis, taktis dan praktis serta penetapan tahapan-tahapan serta prioritas yang bertolak dari sejarah, karakter sumber daya yang dimiliki dan tantangan yang sedang dihadapi, baik dalam jangka panjang, menengah dan tahunan. Sesuai Undang-Undang Nomor 25 Tahun 2004 tentang Sistem Perencanaan Pembangunan Daerah Pasal 5 ayat (2) dijelaskan bahwa Rencana Pembangunan Jangka Menengah Daerah (RPJMD) merupakan penjabaran dari visi, misi dan program kepala daerah yang penyusunannya berpedoman pada Rencana Pembangunan Jangka Panjang Daerah (RPJPD) dan mempertimbangkan Rencana Pembangunan Jangka Menengah Nasional (RPJMN) serta memuat arah kebijakan keuangan daerah, strategi pembangunan daerah, kebijakan umum dan program Organisasi Perangkat Daerah (OPD) dengan rencana-rencana kerja dalam kerangka pendanaan yang bersifat indikatif. Dengan mempertimbangkan arah pembangunan jangka panjang daerah, kondisi, permasalahan dan tantangan LPPD Kab. Tanah Laut, pembangunan yang dihadapi serta isu-isu strategis maka dirumuskan visi, misi, tujuan dan sasaran pembangunan jangka menengah daerah tahun 2018–2023.

Adapun Visi Daerah Kabupaten Tanah Laut Tahun 2018–2023 adalah :

“Terwujudnya Tanah Laut yang BERINTERAKSI”

Kata “BERINTERAKSI” pada Visi di atas merupakan singkatan dari frasa: “Berkarya, Inovasi, Tertata, Religius, Aktual, dan Sinergi”.

Penjabaran makna dari Visi Daerah Kabupaten Tanah Laut Tahun 2018-2023 adalah sebagai berikut:

BERKARYA : Makna kata “berkarya” lebih tinggi daripada kata “bekerja”; yaitu merujuk pada hasil kerja. Maknanya adalah bahwa selama periode 2018-2023, para pelaku pembangunan di Daerah Kabupaten Tanah Laut, secara bersama-sama, berkarya mewujudkan tujuan dasar dari pembangunan daerah, yaitu peningkatan taraf kesejahteraan rakyat. Secara makro, indikasi dari adanya karya dalam peningkatan taraf kesejahteraan rakyat adalah meningkatnya laju pertumbuhan PDRB perkapita, yang diiringi dengan laju inflasi di Daerah yang semakin terkendali; tingkat ketimpangan pendapatan dan ketimpangan regional yang semakin menurun; rasio kesenjangan kemiskinan serta jumlah Keluarga Pra Sejahtera dan Keluarga Sejahtera I yang semakin menurun; pembangunan manusia yang semakin baik; dan meningkatnya daya saing daerah yang semakin maju.

INOVASI : Inovasi adalah solusi logis terhadap adanya tekanan keterbatasan keuangan daerah dan meningkatnya harapan dan tuntutan masyarakat terhadap pelayanan publik yang berkualitas. Karena itu, inovasi dalam penyelenggaraan pelayanan publik, yang dilaksanakan seluruh perangkat Daerah Kabupaten Tanah Laut, harus semakin ditingkatkan dalam rangka percepatan peningkatan taraf kesejahteraan rakyat. Inovasi Pelayanan Publik adalah terobosan jenis pelayanan, baik yang merupakan gagasan / ide kreatif orisinal dan/atau adaptasi / modifikasi, yang memberikan manfaat bagi masyarakat, baik secara langsung maupun

tidak langsung. Dalam rangka inovasi tersebut, maka percepatan pembangunan inovasi pelayanan publik perlu ditingkatkan melalui penjangkaran dan penumbuhan pengetahuan serta terobosan dalam rangka percepatan peningkatan kualitas pelayanan publik. Selain itu, inovasi di tingkat kelompok-kelompok masyarakat, khususnya di industri kreatif, juga harus dikembangkan sehingga lebih mampu mandiri dalam upaya peningkatan taraf kesejahteraannya.

- TERTATA** : Secara umum, makna “tertata” adalah tertib administrasi dan tertib substansi. Artinya, aspek administrasi dan aspek substansi diatur secara tertib dalam sebuah siklus atau proses perencanaan yang semakin berkualitas. Dengan demikian, kualitas perencanaan di perangkat daerah, terutama yang berkaitan dengan akuntabilitas kinerja harus semakin ditingkatkan secara berkesinambungan.
- RELIGIUS** : Pada aspek religius ini, peran sektor keagamaan harus semakin ditingkatkan untuk peningkatan produktivitas aparatur dan masyarakat. Aparatur sipil di tiap perangkat daerah harus menjadi teladan dan menginspirasi upaya peningkatan produktivitas pada semua lini kehidupan kemasyarakatan.
- AKTUAL** : Penekanan pada aspek aktual ini adalah bahwa pilihan kebijakan serta program dan kegiatan dari perangkat daerah harus relevan secara waktu, relevan secara lokasi, dan relevan dengan pihak yang dilayani, yaitu masyarakat di Daerah Kabupaten Tanah Laut.
- SINERGI** : Sinergi dimaksudkan untuk penguatan prinsip kegotong-royongan dalam upaya peningkatan kesejahteraan rakyat. Ego sektoral dan ego bidang harus dihapus dan digantikan dengan integrasi, sinkronisasi, dan sinergi baik antar daerah, antar ruang, antar waktu, antar fungsi pemerintah maupun antara pusat dan daerah. Upaya integrasi,

sinkronisasi, dan sinergi di tingkat perangkat daerah juga harus ditingkatkan melalui penjenjangan akuntabilitas kinerja sehingga dapat memberi kontribusi yang nyata pada percepatan peningkatan kesejahteraan masyarakat, baik secara langsung maupun secara tidak langsung.

Tagline dari Visi Daerah Kabupaten Tanah Laut tahun 2018-2023 adalah **“DESA DIBINA, KOTA DITATA”**.

Sedangkan motto dalam pencapaiannya adalah **“KERJA KERAS, CERDAS, TUNTAS, BERKUALITAS, DAN IKHLAS”**.

Dengan demikian, fokus dari keseluruhan Visi Daerah Kabupaten Tanah Laut tahun 2018-2023 adalah **Tanah Laut yang BERINTERAKSI** pada lokus **“DESA DIBINA, KOTA DITATA”** melalui **“KERJA KERAS, CERDAS, TUNTAS, BERKUALITAS, DAN IKHLAS”**.

Fokus pada lokus **“DESA DIBINA, KOTA DITATA”** adalah karena pada hakikatnya masyarakat berdomisili di wilayah perdesaan dan perkotaan.

2. Misi

Misi adalah rumusan umum mengenai upaya-upaya yang akan dilaksanakan untuk mewujudkan visi. Rumusan misi yang baik membantu memperjelas penggambaran visi yang ingin dicapai, dan membantu menguraikan upaya-upaya strategis yang harus dilakukan. Secara teknis, rumusan misi menjadi penting untuk memberikan kerangka bagi perumusan tujuan dan sasaran yang harus dicapai untuk mencapai mewujudkan visi daerah.

Memperhatikan perubahan kondisi yang akan dihadapi pada masa yang akan datang dan dalam rangka mewujudkan “Tanah Laut yang BERINTERAKSI”, maka misi pembangunan Daerah Kabupaten Tanah Laut pada periode 2018–2023 adalah sebagai berikut:

1. Berkarya meningkatkan kualitas sumber daya manusia dan pelayanan masyarakat yang berbasis teknologi untuk meningkatkan pembangunan ekonomi, sosial dan budaya.

2. Menciptakan inovasi di segala sendi kehidupan masyarakat dan pengembangan industri kreatif.
3. Membangun tata kelola pemerintahan yang baik (Good Governance).
4. Meningkatkan kuantitas dan kualitas religiusitas dalam penyelenggaraan pemerintahan Daerah dan kehidupan masyarakat.
5. Membangun sinergitas yang baik antar tingkat pemerintahan dalam rangka meningkatkan kesejahteraan masyarakat.

Aspek BERKARYA diwujudkan dengan meningkatkan kualitas sumber daya manusia dan pelayanan masyarakat yang berbasis teknologi, yang pada gilirannya nanti meningkatkan pembangunan ekonomi, sosial dan budaya di Daerah Kabupaten Tanah Laut.

Aspek INOVASI diwujudkan dengan menciptakan inovasi di segala sendi kehidupan masyarakat dan pengembangan industri kreatif.

Aspek TERTATA diwujudkan dengan membangun tata kelola pemerintahan yang baik (Good Governance).

Aspek RELIGIUS diwujudkan dengan meningkatkan kuantitas dan kualitas religiusitas dalam penyelenggaraan pemerintahan Daerah dan kehidupan masyarakat.

Sedangkan aspek AKTUAL dan SINERGI diwujudkan dengan membangun sinergitas yang baik antar tingkat pemerintahan dalam rangka meningkatkan kesejahteraan masyarakat.

Secara grafis, hubungan antara Visi dengan Misi Pembangunan Daerah Kabupaten Tanah Laut pada periode 2018– 2023 adalah seperti yang ditunjukkan pada tabel di bawah ini.

Tabel 2.1.
Keterkaitan Visi dan Misi Daerah Kabupaten Tanah Laut Tahun 2018-2023

VISI : Terwujudnya Tanah Laut yang BERINTERAKSI	
Pokok-Pokok Visi	Misi
BERKARYA	1. Berkarya meningkatkan kualitas sumber daya manusia dan pelayanan masyarakat yang berbasis teknologi untuk meningkatkan pembangunan ekonomi, sosial dan budaya.
INOVASI	2. Menciptakan inovasi di segala sendi kehidupan masyarakat dan

	pengembangan industri kreatif.
TERTATA	3. Membangun tata kelola pemerintahan yang baik (Good Governance).
RELIGIUS	4. Meningkatkan kuantitas dan kualitas religiusitas dalam penyelenggaraan pemerintahan Daerah dan kehidupan masyarakat.
AKTUAL SINERGI	5. Membangun sinergitas yang baik antar tingkat pemerintahan dalam rangka meningkatkan kesejahteraan masyarakat

B. Strategi Dan Arah Kebijakan

Strategi merupakan langkah-langkah yang berisikan cara dan bagaimana untuk mewujudkan visi dan misi. Strategi harus dijadikan salah satu rujukan penting dalam perencanaan pembangunan daerah (strategy focused - management). Rumusan strategi berupa pernyataan yang menjelaskan bagaimana tujuan dan sasaran akan dicapai yang selanjutnya diperjelas dengan serangkaian arah kebijakan. Tujuan dan sasaran adalah tahap perumusan sasaran strategis yang menunjukkan tingkat prioritas tertinggi dalam perencanaan pembangunan jangka menengah daerah yang selanjutnya akan menjadi dasar penyusunan arsitektur kinerja pembangunan daerah secara keseluruhan. Perumusan tujuan dan sasaran dari visi dan misi Bupati dan Wakil Bupati Tanah Laut Tahun 2018-2023 juga akan menjadi landasan perumusan tujuan dan sasaran Rencana Strategis seluruh organisasi perangkat daerah (OPD) di lingkungan Kabupaten Tanah Laut untuk periode tersebut. Tujuan adalah pernyataan-pernyataan tentang hal-hal yang perlu dilakukan untuk mencapai visi, melaksanakan misi dengan menjawab isu strategis daerah dan permasalahan pembangunan daerah. Sasaran adalah hasil yang diharapkan dari suatu tujuan yang diformulasikan secara terukur, spesifik, mudah dicapai, rasional, untuk dapat dilaksanakan dalam jangka waktu 5 (lima) tahun ke depan. Dalam melakukan penyusunan strategi dan arah kebijakan sudah tentu mengacu pada visi dan misi yang dari Bupati dan Wakil Bupati Terpilih sebagai rangkaian dari penjabaran visi dan misi tersebut.

Adapun uraian dari misi, agenda pembangunan, tujuan, sasaran, strategi dan arah kebijakan yang harus dilaksanakan oleh Dinas Pekerjaan Umum,

Penataan Ruang dan Pertanahan yang tercantum dalam RPJMD 2019 – 2023 adalah :

Tabel 2.2.
Visi, Misi, Tujuan, Sasaran dan Strategi RPJMD
Yang Dilaksanakan Dinas PUPRP

VISI : Terwujudnya Tanah Laut yang BERINTERAKSI		
Misi 5 : Membangun sinergitas yang baik antartingkat pemerintahan dalam rangka meningkatkan kesejahteraan masyarakat		
TUJUAN	SASARAN	STRATEGI
Terwujudnya pembangunan Infrastruktur Sosial dan Ekonomi yang berkualitas dan sumberdaya energi	Meningkatnya Infrastruktur Sosial dan Ekonomi yang berkualitas dan sumberdaya energi	Peningkatan pembangunan dan pemeliharaan jalan dan jembatan yang meningkatkan interkoneksi antarpusat pertumbuhan
		Pengembangan dan Pengelolaan Jaringan Irigasi, Rawa dan Jaringan Pengairan lainnya untuk peningkatan produktivitas sektor unggulan daerah
		pengembangan kinerja pengelolaan air minum dan air limbah
		Pengendalian Pemanfaatan Ruang

Berdasarkan uraian diatas yang kemudian dijadikan dasar dalam menyusun tujuan, sasaran, strategi dan arah kebijakan Dinas Pekerjaan Umum, Penataan Ruang dan Pertanahan Kabupaten Tanah Laut Tahun 2019 – 2023 adalah sebagai berikut :

Tabel 2.3.
Tujuan, Sasaran, Strategi dan Arah Kebijakan Dinas PUPRP 2019-2023

Tujuan	Sasaran	Strategi	Arah Kebijakan
1	2	3	4
Meningkatkan pembangunan infrastruktur untuk pertumbuhan ekonomi dan	Meningkatkan Infrastruktur Ke PU an	• Meningkatkan kapasitas jalan dan jembatan khususnya yang mendukung pusat-pusat	• Menetapkan dan menyusun program dan kegiatan prioritas secara profesional sesuai

pengembangan wilayah		kegiatan ekonomi • Terpeliharanya jalan dan jembatan kabupaten serta fasilitas pendukungnya • Mewujudkan perencanaan dan pengawasan pembangunan jalan dan jembatan yang efektif, efisien dan berkesinambungan • Meningkatkan pembangunan infrastruktur sungai, irigasi dan prasarana air baku • Mewujudkan perencanaan dan pengawasan infrastruktur sungai, irigasi dan prasarana air baku yang efektif, efisien dan berkesinambungan	dengan kebutuhan • Mengoptimalkan perencanaan serta pengendalian teknis pembangunan jalan dan jembatan yang efektif dan efisien • Meningkatkan penyediaan sarana dan prasarana untuk mendukung aktifitas masyarakat • Mengoptimalkan perencanaan serta pengendalian teknis pembangunan infrastruktur sungai, irigasi dan prasarana air baku yang efektif dan efisien
	Meningkatkan dan mengembangkan Infrastruktur sumber daya air untuk mendukung pendayagunaan sumber daya air serta pengendalian daya rusak air	• Memaksimalkan potensi SDN bidang SDA • Memperkuat perencanaan SDA berbasis data dan studi yang akurat serta penggunaan teknologi terbaru yang relevan • Memaksimalkan koordinasi antar SKPD • Mengembangkan potensi potensi bidang SDA • Memaksimalkan peran Kelompok Tani dan P3A	• Pembangunan Infrastruktur Sumber Daya Air dan Irigasi • Penanggulangan daya rusak air • Pendayagunaan sumber Air • Konservasi sumber daya air
	Meningkatkan akses masyarakat terhadap infrastruktur dasar permukiman yang mencakup air minum dan sanitasi	• Pembuatan Master Plan Drainase sebagai acuan perencanaan, pengelolaan dan pembangunan drainase • Meningkatkan jaringan air bersih • Pemanfaatan secara maksimal SPAM Regional	Optimalisasi pembangunan sarana dan prasarana air minum dan sanitasi bagi masyarakat serta pembangunan drainase dan gorong-gorong

		<p>BANJARBAKULA</p> <ul style="list-style-type: none"> • Meningkatkan Kesehatan masyarakat dengan berkurangnya BABS 	
		<ul style="list-style-type: none"> • Membangun sarana dan prasarana keciptakarya • Mengatasi potensi genangan air dengan membangun drainase/gorong-gorong, dan sarana prasarana keindahan kota • Membangun infrastruktur pasar yangpersentatif 	<ul style="list-style-type: none"> • Memilih dan memilah program/kegiatan yang urgen dan crucial dalam perencanaan, pengawasan dan evaluasi secara optimal • Mendukung program strategis nasional (PSN) dan program provinsi (BANJARBAKULA)
	Meningkatnya kapasitas dan kinerja pembinaan jasa konstruksi	Peningkatan penyelenggara n jasa konstruksi	Memilih dan memilah program/kegiatan yang urgen dan crucial dalam perencanaan, pengawasan dan evaluasi secara optimal
	Meningkatnya persentase kesesuaian ruang dengan RTRW	Melakukan peninjauan kembali, evaluasi dan pengendalian terhadap pelaksanaan tata ruang	<ul style="list-style-type: none"> • Percepatan penyediaan data pendukung pelaksanaan penataan ruang yang mutakhir. • Zonasi yang lengkap untuk menjamin implementasi rencana tata ruang. • Penindakan pelanggaran tata ruang
	Meningkatnya Pemanfaatan Tanah Negara oleh Masyarakat, swasta dan pemerintah daerah untuk pembangunan	Meningkatkan pelayanan administrasi pertanahan	Pendataan Tanah Negara yang dimanfaatkan oleh masyarakat, Swasta dan Pemerintah Daerah
	Meningkatkan Kinerja, Akuntabilitas, Pelayanan dan Penyediaan Sarana dan	<ul style="list-style-type: none"> • Melaksanakan Tata kelola Administrasi DPUPRP • Meningkatkan implementasi SPIP • Meningkatkan 	<ul style="list-style-type: none"> • Menyusun Laporan Kinerja (LK) sesuai dengan ketentuan • Peningkatan pengawasan dan tertip pengelolaan

	Prasarana Perkantoran	akuntabilitas kinerja birokrasi	kegiatan dan keuangan.
--	--------------------------	------------------------------------	---------------------------

C. Prioritas Kerja Dinas Pekerjaan Umum Penataan Ruang dan Pertanahan

Dalam pelaksanaan pembangunan hal yang dihadapi adalah adanya ketersediaan sumber dana yang jumlahnya tidak terbatas. Diantara pilihan-pilihan kebijakan yang ada sudah barang tentu ada hal-hal yang harus dipilih untuk dikedepankan sebagai prioritas karena jika semuanya dilaksanakan dengan menggunakan dana yang ada dengan membagi secara merata, akan berpotensi target yang dicanangkan sulit untuk dicapai atau dengan kata lain sulit untuk melihat hasil yang riil dari pembangunan yang dilaksanakan. Berdasarkan analisa dan penelaahan terhadap Visi dan Misi RPJPD, RPJMD, Prioritas Nasional dan Provinsi, masukan dari forum konsultasi publik, serta isu dan kondisi riil terbaru maka dirumuskanlah hal yang menjadi prioritas pembangunan di Kabupaten Tanah Laut. Dimana yang menjadi Prioritas pembangunan daerah urusan wajib bidang pekerjaan umum dan penataan ruang dalam (RPJMD) tahun 2019-2023, yang keterhubungannya dijelaskan sebagai berikut :

Tabel 2.4.
Prioritas Pembangunan Daerah Bidang Pekerjaan Umum dan
Penataan Ruang Dalam RPJMD

No	Program Prioritas	Sasaran
	Program Pembangunan dan Rehabilitasi/Pemeliharaan Jalan dan Jembatan	Meningkatnya Infrastruktur Sosial dan Ekonomi yang berkualitas
	Program Keciaptakaryaan dan Pengaturan Jasa Konstruksi	
	Program Perencanaan, Pembangunan, Peningkatan, Rehabilitasi, Operasional dan Pemeliharaan Sumber Daya Air	
	Program Perencanaan, Pemanfaatan dan Pengendalian Tata Ruang	Meningkatnya Kualitas Lingkungan Hidup

BAB III

URUSAN KONKUREN, FUNGSI PENUNJANG URUSAN PEMERINTAHAN DAERAH DAN URUSAN PEMERINTAHAN UMUM

Berdasarkan Undang-Undang Nomor 23 tahun 2014 tentang Pemerintahan Daerah dalam Bab IV mengenai Urusan Pemerintahan dalam pasal 9 disebutkan bahwa urusan pemerintahan terdiri atas urusan pemerintahan absolut, urusan pemerintahan konkuren, dan urusan pemerintahan umum. Urusan pemerintahan absolut adalah urusan pemerintahan yang sepenuhnya menjadi kewenangan Pemerintah Pusat. Urusan pemerintahan konkuren adalah urusan pemerintahan yang dibagi antara Pemerintah Pusat dan Daerah Provinsi dan Daerah Kabupaten/Kota. Urusan pemerintahan konkuren yang diserahkan ke daerah menjadi dasar pelaksanaan otonomi daerah. Urusan pemerintahan umum adalah urusan pemerintahan yang menjadi kewenangan Presiden sebagai kepala pemerintahan. Dalam pasal 11 Undang-Undang Nomor 23 tahun 2014 tentang Pemerintahan Daerah disebutkan urusan pemerintahan konkuren sebagaimana dimaksud dalam pasal 9 tersebut yang menjadi kewenangan daerah terdiri atas Urusan Pemerintahan Wajib dan Urusan Pemerintahan Pilihan.

Urusan Pemerintahan Wajib terdiri atas urusan pemerintahan yang berkaitan dengan pelayanan dasar dan urusan pemerintahan yang tidak berkaitan dengan pelayanan dasar. Urusan Pemerintahan Wajib yang berkaitan dengan pelayanan dasar adalah urusan pemerintahan wajib yang sebagian substansinya merupakan pelayanan dasar. Dalam pasal 12 Undang-Undang Nomor 23 tahun 2014 tentang Pemerintahan Daerah Urusan Pemerintahan Wajib yang berkaitan dengan Pelayanan Dasar sebagaimana dimaksud dalam Pasal 11 ayat (2) salah satunya adalah pekerjaan umum dan penataan ruang yang dilaksanakan oleh Dinas Pekerjaan Umum, Penataan Ruang dan Pertanahan Kabupaten Tanah Laut yang dibentuk berdasarkan Peraturan Daerah Kabupaten Tanah Laut Nomor 6 tahun 2016 tentang Pembentukan dan Susunan dan Perangkat Daerah.

A. Urusan Wajib Pekerjaan Umum dan Penataan Ruang

1. SKPD Pelaksana Urusan

Sebagaimana disebutkan diatas bahwa yang melaksanakan urusan wajib pekerjaan umum dan penataan ruang adalah Dinas Pekerjaan Umum, Penataan Ruang dan Pertanahan Kabupaten Tanah Laut

2. Program dan Kegiatan

Untuk melaksanakan urusan wajib pekerjaan umum dan penataan ruang, Dinas Pekerjaan Umum, Penataan Ruang dan Pertanahan Kabupaten Tanah Laut Tahun 2020 memiliki 10 (sepuluh) program dan 38 (tiga puluh) kegiatan, yaitu sebagai berikut :

1. Program Pelayanan Administrasi Perkantoran
 - ✓ Penyediaan Rap-Rapat, Konsultasi dan Koordinasi
 - ✓ Penyediaan Jasa, Bahan, Peralatan dan Perlengkapan Perkantoran
 - ✓ Penyediaan Jasa Penunjang Kinerja SKPD
2. Program Pemenuhan, Peningkatan Sarana/Prasarana Kerja dan Kualitas Sumber Daya Manusia
 - ✓ Rehabilitasi Sedang/Berat Gedung Kantor
 - ✓ Peningkatan Kemampuan Teknis Aparatur
 - ✓ Pengadaan Pakaian Dinas Berserta Perelengkapannya
3. Program Penyebarluasan Informasi Pembangunan dan Pelayanan SKPD
 - ✓ Pelaksanaan Kegiatan Pameran Pembangunan
4. Program Perencanaan, Pengendalian dan Evaluasi Kinerja SKPD
 - ✓ Penyusunan Perencanaan dan Kinerja SKPD
 - ✓ Penyusunan Laporan Keuangan
 - ✓ Pengendalian, Ecaluasi dan Pelaporan Kinerja
5. Program Administrasi Tata Guna Tanah dan Fasilitas Umum
 - ✓ Penataan Penguasaan, Pemilikan, Penggunaan dan Pemanfaatan Tanah
 - ✓ Inventarisasi Tanah Pemerintah Daerah dan Fasilitas Umum
 - ✓ Toponimi/Penamaan RupaUnsur Administrasi Pemerintahan
 - ✓ Fasilitasi Penyelesaian Konflik-Konflik Pertanahan

6. Program Pembangunan Jalan, Pembangunan Jembatan dan Rehabilitasi/Pemeliharaan Jalan dan Jembatan
 - ✓ Rehabilitasi Pemeliharaan Jalan
 - ✓ Perencanaan Rehabilitasi/Pemeliharaan Jalan
 - ✓ Perencanaan Pembangunan Jalan dan Jembatan
 - ✓ Pembangunan Jalan dan Jembatan
7. Program Perencanaan Pembangunan, Peningkatan, Rehabilitasi, Operasional Pemeliharaan Sumber Daya Air
 - ✓ Pemberdayaan Petani Pemakai Air (P3A)
 - ✓ Perencanaan Sumber Daya Air
 - ✓ Peningkatan, Rehabilitasi, Operasi dan Pemeliharaan Irigasi, Normalisasi Sungai, Rawa, Pantai, Jalan Usaha Tani, Jembatan Pertanian dan Embung
 - ✓ Pembangunan Irigasi, Normalisasi Sungai, Rawa, Pantai, Jalan Usaha Tani, Jembatan Pertanian dan Embung
 - ✓ Rehabilitasi/Pemeliharaan Jaringan Irigasi (DAK)
8. Program Keciaptakaryaan dan Pengaturan Jasa Konstruksi
 - ✓ Pembinaan badan usaha jasa konstruksi
 - ✓ Pendamping Kota Tanpa Kumuh (KOTAKU)
 - ✓ Penyusunan Standar Satuan Harga Kabupaten
 - ✓ Penyediaan prasarana dan sarana air minum
 - ✓ Penyediaan prasarana dan sarana air limbah
 - ✓ Pengembangan sistem penyediaan air minum dan pengelolaan sanitasi (Pendamping PAMSIMAS)
 - ✓ Pembangunan dan Pemeliharaan Rutin/Berkala Gedung/Bangunan/Fasilitas Lainnya
 - ✓ Penyediaan prasarana dan sarana air limbah (DAK)
 - ✓ Penyediaan prasarana dan sarana air minum (DAK REGULER)
 - ✓ Penyediaan prasarana dan sarana air minum (DAK PENUGASAN)
9. Program Perencanaan, Pemanfaatan, dan Pengendalian Tata Ruang
 - ✓ Kegiatan Perencanaan Tata Ruang
 - ✓ Kegiatan Pemanfaatan Tata Ruang
 - ✓ Kegiatan Pengendalian Tata Ruang

10. Program Rehabilitasi/Pemeliharaan Jalan dan Jembatan

- ✓ Rehabilitasi/Pemeliharaan Jalan (DAK REGULER)
- ✓ Rehabilitasi/Pemeliharaan Jalan (DAK PENUGASAN)

Sedangkan di UPT ada 4 (empat) program dan 7 (tujuh) kegiatan, yaitu sebagai berikut :

UPT Laboratorium :

1. Program Pelayanan Administrasi Perkantoran
 - ✓ Penyediaan jasa, bahan, peralatan dan perlengkapan perkantoran
2. Program Pemenuhan, Peningkatan Sarana/Prasarana Kerja dan Kualitas Sumber Daya Manusia
 - ✓ Pemeliharaan Sarana dan Prasarana Perkantoran
 - ✓ Rehabilitasi sedang/ berat gedung kantor
 - ✓ Peningkatan Kemampuan Teknis Aparatur
3. Program Pengembangan Teknologi Konstruksi dan Peningkatan Sarana dan Prasarana Peralatan Laboratorium
 - ✓ Identifikasi dan Informasi teknik konstruksi
 - ✓ Optimalisasi laboratorium pengujian

UPT Peralatan :

1. Program Pelayanan Administrasi Perkantoran
 - ✓ Penyediaan jasa, bahan, peralatan dan perlengkapan perkantoran
2. Program Pemenuhan, Peningkatan Sarana/Prasarana Kerja dan Kualitas Sumber Daya Manusia
 - ✓ Pemeliharaan Sarana dan Prasarana Perkantoran
 - ✓ Rehabilitasi sedang/ berat gedung kantor
 - ✓ Peningkatan Kemampuan Teknis Aparatur
3. Program Peningkatan Sarana dan Prasarana UPT. Peralatan
 - ✓ Pengadaan peralatan alat berat dan perlengkapan bengkel alat berat

3. Realisasi Pelaksanaan Program dan Kegiatan

Untuk melaksanakan urusan wajib pekerjaan umum dan penataan ruang diberikan alokasi anggaran Belanja Langsung pada tahun 2020 sebesar Rp.

146.916.932.689,- dan dapat terealisasi sebesar Rp. 132.403.476.698,- atau 90,12%.

4. Kondisi Sarana dan Prasarana

Dalam melaksanakan urusan wajib pekerjaan umum dan penataan ruang, sarana dan prasarana masih kurang mencukupi. Terkait sarana mobiltas masih belum mencukupi, terutama untuk melakukan pengawasan kelapangan untuk menjangkau lokasi yang sangat jauh dan juga terdapat medan yang dilalui tidak bisa dengan kendaraan/mobil biasa.

Kemudian pada sarana di UPT Peralatan, alat berat yang disewakan untuk mendukung pelaksanaan kegiatan baik yang dilaksanakan oleh pemerintah daerah, pihak swasta maupun masyarakat, masih sangat kurang, sehingga belum mampu mendukung peningkatan pendapatan daerah dari sektor penyewaan alat berat. Dari 11 (sebelas) unit alat berat yang ada, 4 (empat) unit dalam kondisi rusak sedang dan 7 (tujuh) unit alat berat dalam keadaan kondisi rusak berat. Selain itu juga masih kurangnya sarana penunjang kegiatan di UPT Peralatan.

Sedangkan di UPT Laboratorium alat uji laboratorium yang tersedia 54 (lima puluh empat) jenis alat uji laboratorium, yang dalam kondisi rusak berat hanya 4 (empat) jenis alat uji laboratorium, namun untuk sarana penunjang pada UPT Laboratorium juga masih sangat kurang.

Sedangkan untuk bidang tata ruang selain kurangnya mobilitas yang ada juga masih memerlukan komputer dan laptop yang digunakan untuk Pemetaan.

Adapun secara umum kondisi sarana dan prasarana pada Dinas Pekerjaan Umum, Penataan Ruang dan Pertanahan, dapat dilihat pada table berikut :

Tabel 3.1.
Sarana dan Prasaran Pada Dinas PUPRP

No	Jenis Barang	Jumlah	Kondisi barang		
			Baik	Sedang	Rusak Berat
	Sekretariat				
1	Mobil	2 unit	2 unit		
2	Kendaraan	7 unit	6 unit	1 unit	
3	Laptop	8 unit	8 unit		

4	Komputer	17 unit	17 unit		
5	Printer	19 unit	19 unit		
6	Penghancur Kertas	3 unit	3 unit		
	Bidang Cipta Karya dan Jasa Konstruksi				
1	Mobil	1 unit	1 unit		
2	Kendaraan	2 unit	1 unit		1 unit
3	Laptop	4 unit	4 unit		
4	Komputer	5 unit	5 unit		
5	Printer	13 unit	13 unit		
6	Penghancur Kertas	-	-		
	Bidang Bina Marga				
1	Mobil	1 unit	1 unit		
2	Kendaraan	10 unit	10 unit		
3	Laptop	9 unit	6 unit		3 unit
4	Komputer	10 unit	8 unit		2 unit
5	Printer	11 unit	7 unit	1 unit	3 unit
6	Penghancur Kertas	1 unit			1 unit
	Bidang Sumber Daya Air				
1	Mobil	1 unit	1 unit		
2	Kendaraan	12 unit	12 unit		
3	Laptop	1 unit	1 unit		
4	Komputer	16 unit	14 unit		2 unit
5	Printer	16 unit	16 unit		
6	Penghancur Kertas	1 unit			1 unit
	Bidang Tata Ruang				
1	Mobil	1 unit	1 unit		
2	Kendaraan	1 unit	1 unit		
3	Laptop	1 unit	1 unit		
4	Komputer	6 unit	6 unit		
5	Printer	8 unit	7 unit		1 unit
6	Penghancur Kertas	-	-		
	Bidang Pertanahan				
1	Mobil	1 unit	1 unit		
2	Kendaraan	2 unit	2 unit		
3	Laptop	3 unit	3 unit		
4	Komputer	3 unit	3 unit		
5	Printer	9 unit	7 unit		2 unit
6	Penghancur Kertas	-			

	UPT Laboratorium				
1	Mobil	1 unit	1 unit		
2	Kendaraan	1 unit	1 unit		
3	Laptop				
4	Komputer	3 unit	2 unit	1 unit	
5	Printer	3 unit	3 unit		
6	Penghancur Kertas				
7	Alat uji laboratorium	54 pcs	50 pcs		4 pcs
	UPT Peralatan				
1	Mobil	1 unit		1 unit	
2	Kendaraan	1 unit	1 unit		
3	Laptop	1 unit	1 unit		
4	Komputer	5 unit	4 unit		1 unit
5	Printer	4 unit	4 unit		
6	Penghancur Kertas				
7	Alat Berat	11 unit	4 unit	7 unit	

5. Permasalahan dan Solusi

Adapun beberapa permasalahan yang terjadi serta solusi dalam mengatasi permasalahan tersebut adalah sebagai berikut :

➤ Bidang Bina Marga

1. Permasalahan pada Bidang Bina Marga

- Terkendalanya anggaran, dimana anggaran yang ada dilakukan refocusing dan dialihkan untuk penanganan covid 19
- Tidak terakomodirnya target Renstra Bidang Bina Marga karena adanya refocusing anggaran tidak terealisasinya perencanaan-perencanaan Bidang Bina Marga.
- Tidak terealisasinya capaian kinerja Bidang Bina Marga
- Kurangnya jumlah SDM untuk perencanaan dan pengawasan dilapangan Bidang Bina Marga.
- Terbatasnya dana yang tersedia untuk mengatasi permasalahan seperti pemeliharaan jalan yang berlubang maupun jembatan yang rusak yang sifatnya harus segera dilaksanakan.

2. Solusi Dalam Mengatasi Permasalahan Pada Bidang Bina Marga
 - Dengan anggaran yang ada hanya bisa mengakomodir hasil musrenbang, dan pokok, dimana usulan jalan tersebut diluar Sk Jalan Kabupaten Tanah Laut
 - Perlunya tersedia dana yang mencukupi untuk bidang Bina Marga agar pemeliharaan jalan dan jembatan yang mendesak dapat segera dilaksanakan.
 - Prosedur penentuan paket-paket pekerjaan yang disetujui dalam anggaran sebaiknya tidak hanya memprioritaskan usulan musrenbang (bottom up) tetapi juga memperhatikan usulan yang berasal dari Dinas terkait (top down)
 - Penambahan jumlah SDM yang diperlukan.

➤ Bidang Cipta Karya dan Jasa Konstruksi

1. Permasalahan Pada Bidang Cipta Karya dan Jasa Konstruksi
 - Perubahan regulasi yang melibatkan perubahan segmentasi paket pelaku jasa konstruksi membuat keterlambatan penyesuaian aturan pelaksanaan pemilihan penyedia
 - Terkandalnya anggaran, dimana anggaran yang ada dilakukan refocusing dan dialihkan oleh pemerintah daerah untuk penanganan covid 19
 - SDM yang berkaitan dengan kegiatan berbasis masyarakat tidak semuanya mumpuni, dikarenakan prinsip kegiatan adalah sebagian swakelola
 - Terkendala pandemi covid yang membatasi pertemuan dengan jumlah banyak, sehingga membatasi pelaksanaan kegiatan.
 - Kurangnya tenaga staf PNS dibidang yang hanya berisi 6 staf PNS secara keseluruhan yang mana hal tersebut tidak sesuai dengan beban kerja yang ada.
2. Solusi Dalam Mengatasi Permasalahan Pada Bidang Cipta Karya dan Jasa Konstruksi

- Perlunya Penambahan staf PNS untuk tenaga Teknis minimal 3 Orang yang memiliki latar belakang pendidikan, Keahlian dan Keterampilan dengan Bidang Keciaptakaryaan dan Jasa Konstruksi.
- Perlunya Penambahan Anggaran pada Bidang Cipta Karya dan Jasa Konstruksi.
- Penambahan anggaran untuk Bidang Cipta Karya dan Jasa Konstruksi sesuai dengan skala prioritas
- Melaksanakan Prosedur protokol kesehatan penanganan covid 19 pada saat penyelenggaraan kegiatan dimasa pandemi covid 19
- Pemenuhan regulasi sesuai dengan ketentuan yang berlaku, disaat terjadinya kekosongan hukum bisa dibuatkan Perkada atau Perda

➤ Bidang Sumber Daya Air

1. Permasalahan Pada Bidang Sumber Daya Air

- Kerusakan Daerah Aliran Sungai (DAS) yang semakin meluas yang ditandai dengan Degradasi DAS dan tingginya sedimentasi sungai serta menurunnya fungsi resapan air.
- Pengaruh perubahan iklim menyebabkan semakin sering dan semakin besarnya intensitas cuaca extreme dan perubahan muka air laut
- Kurangnya pendanaan untuk mendukung pengelolaan Sumber Daya Air secara menyeluruh dari perencanaan pembangunan dan pemeliharaan bangunan.,
- Kurangnya pemeliharaan terhadap jaringan irigasi dan bangunan Sumber Daya Air lainnya
- Kurangnya daerah tangkapan air karena maraknya perubahan fungsi lahan
- Terbatasnya jumlah SDM terutama yang memiliki kompetensi teknis Bidang Sumber Daya Air.

2. Solusi Mengatasi Permasalahan Pada Bidang Sumber Daya Air

- Penambahan anggaran untuk Bidang Sumber Daya Air sesuai dengan skala prioritas dan tingkat kemendesakan
- Prosedur penentuan paket-paket pekerjaan yang disetujui dalam anggaran tahun berikut sebaiknya tidak hanya memprioritaskan usulan Musrenbang (bottom up) tetapi juga memperhatikan usulan yang berasal dari Dinas terkait (top down).
- Peningkatan kapasitas SDM yang ada dengan mengikutsertakan dalam berbagai pelatihan teknis yang sesuai dengan Bidang Sumber Daya Air.
- Penambahan jumlah tenaga teknis dalam hal ini PNS yang memiliki latar belakang pendidikan yang relevan dengan bidang Sumber Daya Air.
- Memaksimalkan jumlah kajian teknis dan perencanaan untuk mendapatkan data komprehensif terkait koordinasi vertikal dan horizontal antar lembaga pemerintah
- Mengoptimalkan koordinasi dan partisipasi lembaga terkait tata pengaturan air dan seluruh komponen stakeholder

➤ Bidang Tata Ruang

1. Permasalahan Pada Bidang Tata Ruang

- Kurangnya Personil PNS / tenaga teknis
- Keterbatasan SDM
- Kurangnya instrument alat ukur, GPS Geodetik dan drone untuk pemetaan citra resolusi tinggi

2. Solusi Dalam Mengatasi Permasalahan Pada Bidang Tata Ruang

- Memaksimal staf PNS dan tenaga PTT yang ada dalam melaksanakan kegiatan.
- Memaksimalkan sarana dan prasarana yang ada, walaupun masih sangat kurang.
- Memberikan pelatihan mengenai GIS dan ilmu ketataruangan agar dapat semakin meningkatkan kinerja

- Perlunya adanya penambahan sarana dan prasarana untuk dapat menunjang kinerja Bidang Tata Ruang.

➤ Bidang Pertanahan

1. Permasalahan Pada Bidang Pertanahan

- Kurangnya fasilitas transportasi ke lapangan terkait menuju ke lokasi yang berkonflik
- Keterbatasan data dukung terkait tanah atau lahan yang bersengketa seperti tidak adanya patok tanda batas tanah, luas tanah yang bersengketa, kesesuaian lahan sengketa dengan Tata Ruang untuk fungsi kegunaanya.
- Lokasi dilapangan yang bersengketa sulit dilalui dengan jalan kaki maupun menggunakan alat transportasi.
- Kurangnya personil tenaga ukur dilapangan.
- Kurangnya data terkait lokasi asset dan fasilitas umum pemerintah daerah.

2. Solusi Dalam Mengatasi Permasalahan Pada Bidang Pertanahan

- Meminjam mobil/Alat transportasi dari Bidang lain untuk menuju ke lokasi tanah sengketa
- Mengambil data dukung lapangan dengan melakukan pengukuran melalui GPS Garmin Montana 680 atau menggunakan Drone pinjaman dari bidang lain atau informasi dari kedua belah pihak yang bersengketa.
- Melakukan rapat mediasi dengan Tim Penyelesaian konflik/sengketa Kabupaten Tanah laut atau dengan Masyarakat / Perusahaan yang bersengketa dan memfasilitasi Kegiatan Penyelesaian Konflik/Sengketa Tanah.
- Menambah waktu pengukuran dilapangan.
- Berkoordinasi terkait data asset pemerintah daerah dengan BPKAD dan Kantor BPN Kabupaten Tanah Laut.

➤ UPT Peralatan

1. Permasalahan Pada UPT Peralatan

- Peralatan yang sangat tidak memadai, karena usia alat berat yang sudah tua,
- Kesulitan dalam mencari suku cadang, karena suku cadang tersebut sangat jarang tersedia dipasaran.
- Dari semua alat berat yang ada hanya sebagian saja yang dalam kondisi baik dan dapat digunakan.
- Kurangnya anggaran untu pengadaan alat berat.

2. Solusi Mengatasi Permasalahan pada UPT Peralatan

- Dilakukan perawatan secara berkala terhadap alat-alat berat yang ada.
- Diperlukan peremajaan peralatan dan pengadaan Alat Berat baru.
- Perlunya penambahan anggaran untuk menambah alat-lat berat yang baru

➤ UPT Laboratorium

1. Permasalahan UPT Laboratorium Pengujian Material Konstruksi

- Tidak ada nya tenaga teknis khusus yang melaksanakan pengujian, sehingga pelayanan pengujian menjadi terbatas.
- Terbatasnya jenis pengujian yang dapat dilakukan pada UPT Laboratorium.
- Masih kurangnya SDM yang mumpuni dalam pengelolaan/pelaksanaan tugas Laboratorium Ke PU an khususnya Tenaga Teknis Ahli Khusus Pengujian.
- Belum adanya sistem manajemen pelaksanaan teknis serta mutu yang baik mengenai Laboratorium.
- Belum tercapainya target PAD untuk pelayanan pada Laboratorium

2. Solusi Mengatasi Permasalahan Pada UPT Laboratorium

- Mengoptimalkan personil yang ada dan memaksimalkan item pekerjaan yang dapat dikerjakan.
- Melakukan pengecekan, perawatan dan pembersihan alat secara berkala.
- Meningkatkan kualitas pelayanan dengan mempercepat dan menambah layanan pengujian di luar jam kerja operasional.
- Penambahan personil yang mumpuni serta perlu dilaksanakannya Bimtek terkait pelaksanaan pengujian pada Laboratorium.
- Perlunya Pembelajaran yang lebih baik lagi untuk sistem manajemen Laboratorium bagi puncak manajerial Laboratorium.
- Perlu adanya kerjasama dan dukungan operasional dengan bidang-bidang terkait penggunaan pelayanan Laboratorium Ke PU an.

BAB IV

REALISASI PELAKSANAAN RENCANA KERJA TAHUN ANGGARAN 2020

Rencana Kerja SKPD adalah perencanaan SKPD untuk periode 1 (satu) tahun, yang memuat kebijakan, program, dan kegiatan pembangunan baik yang dilaksanakan langsung oleh pemerintah daerah maupun yang ditempuh dengan mendorong partisipasi masyarakat. Penyusunan rancangan Renja SKPD merupakan tahapan awal yang harus dilakukan sebelum sempurna menjadi dokumen Renja SKPD yang definitif. Dalam prosesnya, penyusunan rancangan Renja SKPD mengacu pada kerangka arahan yang dirumuskan dalam rancangan awal RKPD. Oleh karena itu penyusunan rancangan Renja SKPD dapat dikerjakan secara simultan/paralel dengan penyusunan rancangan awal RKPD, dengan fokus melakukan pengkajian terlebih dahulu terhadap kondisi eksisting SKPD, evaluasi pelaksanaan Renja SKPD tahun-tahun sebelumnya dan evaluasi kinerja terhadap pencapaian Renstra SKPD. Selain itu penyusunan Rencana Kerja harus mampu mendukung visi dan misi Kepala Daerah yang tertuang dalam RPJMD Kabupaten Tanah Laut 2018-2023 serta mendukung terhadap pencapaian program unggulan Bupati-Wakil Bupati Tanah Laut yang salah satunya adalah **Peningkatan/Pengaspalan Minimal 85 % Jalan Kabupaten.**

Pada Peningkatan/Pengaspalan Minimal 85 % Jalan Kabupaten. Pada tahun 2020 Pembangunan jalan menjadi hal penting dalam upaya peningkatan akses antar wilayah, dengan kondisi jalan yang baik maka akan mendorong peningkatan perekonomian penduduk di Kabupaten Tanah Laut sehingga sejalan dalam mendukung misi 5 pada RPJMD Kabupaten Tanah Laut 2018-2023. Akan tetapi pada tahun 2020 Indonesia mengalami Pandemi Covid 19 yang terjadi sejak awal tahun 2020 sampai dengan Desember 2020, berakibat terhambatnya proses pembangunan di beberapa daerah, termasuk juga di Kabupaten Tanah Laut. Karena dengan adanya Pandemi tersebut pemerintah memfokuskan kegiatan dan penganggaran untuk menanggulangi Pandemi Covid 19 maupun kegiatan dan penganggaran untuk membantu masyarakat yang terdampak Pandemi Covid 19.

Sejalan dengan kebijakan pemerintah pusat tersebut maka pemerintah daerah pun akan mengikuti kebijakan yang dikeluarkan oleh pemerintah pusat tersebut.

Yang berakibat dipangkasnya anggaran dan sehingga tidak terlaksananya beberapa kegiatan yang salah satunya adalah terkait dengan pembangunan jalan dan juga jembatan di wilayah Kabupaten Tanah Laut melalui Program Pembangunan Jalan, Pembangunan Jembatan dan Rehabilitasi/Pemeliharaan Jalan dan Jembatan. Dimana program tersebut untuk mendukung pencapaian indikator persentase jalan dalam kondisi baik dan sedang (mantap) dan indikator persentase Jembatan dalam kondisi baik dan sedang (mantap)

Untuk indikator persentase jalan dalam kondisi baik dan sedang (mantap) pada tahun 2020 ditargetkan sebesar 59,61 % (lima puluh sembilan koma enam puluh satu persen) atau 1088,81 km (seribu delapan puluh delapan koma delapan puluh satu kilometer) ini adalah merupakan jalan-jalan yang termasuk dalam SK Jalan Kabupaten, namun karena adanya pengurangan anggaran akibat pandemi covid 19 maka tahun 2020 persentase jalan dalam kondisi baik dan sedang (mantap) hanya meningkat dari tahun lalu yaitu sepanjang 2,92 km (dua koma Sembilan puluh dua kilometer) atau 0,16 % (nol koma enam belas persen) dari total panjang jalan yaitu 1.826,63 km (seribu delapan ratus dua puluh enam koma enam puluh tiga kilometer) yang terdiri dari 380 (tiga ratus delapan puluh) ruas jalan. Sedangkan jalan yang dibangun pada tahun 2020 yang sebagian besar berada diluar SK jalan kabupaten dengan total panjang 56,50 km (lima puluh enam koma lima puluh kilometre) dan yang berada di dalam SK Jalan Kabupaten adalah 2,92 km (dua koma Sembilan puluh dua kilometer). Jadi dapatlah disimpulkan untuk Tahun 2020 terjadi peningkatan pada indikator persentase jalan dalam kondisi baik dan sedang (mantap) sebesar 0,16 % (nol koma enam belas persen) atau 2,92 km (dua koma Sembilan puluh dua kilometer).

Begitu juga untuk indikator persentase Jembatan dalam kondisi baik dan sedang (mantap) masih sama dengan tahun sebelumnya dimana persentase jembatan kabupaten dalam kondisi baik dan sedang (mantap) sebesar 31,7 % (tiga puluh satu koma tujuh persen) atau sebanyak 13 unit dari 41 unit jembatan, hal ini juga dikarenakan adanya pengurangan anggaran akibat pandemi covid 19.

Namun untuk mempermudah informasi serta mempercepat penanganan agar jalan yang rusak dan berlubang tidak dibiarkan terlalu lama maka terdapat layanan pengaduan dan perbaikan jalan dan jembatan rusak di Kabupaten Tanah Laut yaitu

Bina Marga On Call (BOC) yang dapat di akses melalui instagram, aplikasi pesan lintas platform / WhatsApp messenger, atau melalui website.

Selain itu warga dapat berpartisipasi dalam mengawal pembangunan di Kabupaten Tanah Laut secara online baik melalui pesan singkat atau sms dan lewat website yang dijalankan dengan prinsip mudah, terpadu dan tuntas pada Layanan Aspirasi dan Pengaduan Online Rakyat atau yang dinamakan “LAPOR KTA”.

Selain program unggulan tersebut yang dilaksanakan oleh Dinas Pekerjaan Umum, Penataan Ruang dan Pertanahan, ada kegiatan pada tahun 2020 sebagai pendukung mewujudkan **Desa Dibina Kota Ditata** yang kegiatannya juga dilakukan pada Dinas Pekerjaan Umum, Penataan Ruang dan Pertanahan yaitu melalui Kegiatan Pendamping Kota Tanpa Kumuh (KOTAKU) dimana kegiatan ini dimaksudkan untuk mempercepat penanganan pemukiman kumuh.

Selain program unggulan diatas yang dapat memujudkan visi dan misi Bupati dan Wakil Bupati Tanah Laut, ada program-program lainnya pada Dinas Pekerjaan Umum, Penataan Ruang dan Pertanahan yang mendukung pelaksanaan pembangunan di Kabupaten Tanah Laut, yaitu :

1. Program Pelayanan Administrasi Perkantoran
2. Program Pemenuhan, Peningkatan Sarana/Prasarana Kerja dan Kualitas Sumber Daya Manusia
3. Program Penyebarluasan Informasi Pembangunan dan Pelayanan SKPD
4. Program Perencanaan, Pengendalian dan Evaluasi Kinerja SKPD
5. Program Administrasi Tata Guna Tanah dan Fasilitas Umum
6. Program Pembangunan Jalan, Pembangunan Jembatan dan Rehabilitasi/Pemeliharaan Jalan dan Jembatan
7. Program Perencanaan Pembangunan, Peningkatan, Rehabilitasi, Operasional Pemeliharaan Sumber Daya Air
8. Program Keciptakarya dan Pengaturan Jasa Konstruksi
9. Program Perencanaan, Pemanfaatan, dan Pengendalian Tata Ruang

Selain itu ada juga program-program pada UPT Laboratorium dan UPT Peralatan Dinas Pekerjaan Umum, Penataan Ruang dan Pertanahan, yaitu :

Pada UPT Laboratorium :

1. Program Pelayanan Administrasi Perkantoran

2. Program Pemenuhan, Peningkatan Sarana/Prasarana Kerja dan Kualitas Sumber Daya Manusia
3. Program Pengembangan Teknologi Konstruksi dan Peningkatan Sarana dan Prasarana Peralatan Laboratorium

Pada UPT Peralatan :

1. Program Pelayanan Administrasi Perkantoran
2. Program Pemenuhan, Peningkatan Sarana/Prasarana Kerja dan Kualitas Sumber Daya Manusia
3. Program Peningkatan Sarana dan Prasarana UPT. Peralatan

Selain itu juga pembangunan infrastruktur yang dilaksanakan melalui Dinas Pekerjaan Umum, Penataan Ruang dan Pertanahan yang setiap tahunnya mengalami peningkatan, walaupun pada tahun 2020 ini ada beberapa yang tidak mengalami peningkatan terutama untuk pembangunan jalan dan jembatan. Pembangunan infrastruktur ini dapat dilihat pada table pencapaian Indeks Infrastruktur Pembangunan berikut :

Tabel 4.1.
Pencapaian Indeks Pembangunan Infrastruktur Pada Dinas PUPRP

NO	INDIKATOR	TAHUN 2019			TAHUN 2020		
		Target	Realisasi	Capaian	Target	Realisasi	Capaian
1	Jalan Lokal Primer Dalam Kondisi Baik	1399,79 Km	565,014 Km	40,36%	1399,79 Km	831,915	45,54%
2	Jumlah Panjang Jalan Keseluruhan	1826,63 Km	969,067 Km	53,05%	1826,63 Km	1088,805	59,61%
3	Jumlah Panjang Irigasi Dalam Kondisi Baik (meter)	505.353,16	505.397,68	100,01%	567.871,24	567.871,24	100%
4	Jumlah Panjang Irigasi (meter)	601.610,90	601.663,90	100,01%	827.689,00	827.689,00	100%
5	Jumlah Luas Areal Yang Dilayani Irigasi (hektar)	17.111 ha	17.111 ha	100%	17.111 ha	17.111 ha	100%
6	Jumlah Luas Areal Yang Harus Dilayani Irigasi (meter)	25685,97841	25685,97841	100%	25685,97841	25685,97841	100%
7	Jumlah Panjang Drainase Dalam Kondisi Baik	36.632 m	41.570 m	113%	45.210 m	56.554 m	125%
8	Jumlah Panjang Drainase	7.550 m	12.487,7 m	165%	3.640 m	11.334 m	311%

9	Jumlah Kebutuhan Air Baku Yang Sudah Dapat Dilayani (liter/tahun)	3.403.296.000 ltr	3.403.296.000 ltr	100%	3.813.580.800 ltr	3.868.876.800 ltr	101%
10	Jumlah Kebutuhan Air Baku (Liter/Tahun)	9.904.032.000 ltr	9.904.032.000 ltr	100%	9.904.032.000 ltr	9.904.032.000 ltr	100%
11	Jumlah Rumah Tangga Berakses Air Bersih	1.252	25066 kk	108%	1220 SR	2026 SR	166%
12	Jumlah Rumah Tangga Berakses Air Limbah	1.305	1.305	100%	175 KK	265 KK	151%
13	Panjang Jalan Di Perkotaan	345,176 Km	257,781 Km	74,68%	345.176 Km	258.9 Km	750,05%
14	Persentase kesesuaian pemanfaatan ruang dengan RTRW Kabupaten %	100	100	100%	70%	105%	150%

Realisasi pelaksanaan Rencana Kerja (Renja) Dinas Pekerjaan Umum, Penataan Ruang dan Pertanahan tahun 2020 dapat dilihat pada tabel berikut :

Tabel 4.2.
Realisasi Rencana Kerja (Renja) Dinas PUPRP Tahun 2020

NO	PROGRAM/ KEGIATAN	INDIKATOR	SATUAN	TARGET 2020	REALISASI	CAPAIAN %
	Program Pelayanan Administrasi Perkantoran					
1	Penyediaan rapat-rapat, konsultasi, dan koordinasi	Jumlah Koordinasi dan Konsultasi Dalam Daerah Terlaksana	Bulan	12	12	100
		Jumlah Koordinasi dan Konsultasi Luar Daerah Terlaksana	Bulan	12	12	100
2	Penyediaan jasa, bahan, peralatan dan perlengkapan perkantoran	Jumlah Alat Tulis Kantor dan Peralatan Listrik Terbeli	Jenis	43	43	100
		Jumlah Peralatan Kebersihan dan Bahan Pembersih Terbeli	Jenis	14	14	100
		Jumlah Peralatan dan Perlengkapan Kantor Terbeli	Bulan	20	20	100
		Jumlah rekening Telepon, Air, Listrik dan Surat Kabar Terbayar	Bulan	12	12	100
		Jumlah Peralatan dan Perawatan Kendaraan Bermotor Terlaksana	Bulan	12	12	100
		Jumlah Makan dan Minum Terlaksana	Orang	2210	1.612	72,94
3	Penyediaan jasa penunjang kinerja SKPD	Jumlah Honor Pegawai Tidak Tetap (PTT) Tersedia	Bulan	12	12	100
	Program Penyebarluasan Informasi Pembangunan dan Pelayanan SKPD					
4	Pelaksanaan kegiatan Pameran Pembangunan	Jumlah Informasi Pembangunan Daerah Terlaksana	Kegiatan	1	0	0
	Program Perencanaan, Pengendalian dan Evaluasi Kinerja SKPD					
5	Penyusunan perencanaan dan kinerja SKPD	Jumlah dokumen perencanaan kinerja yang tersusun	Dokumen	2	2	100

6	Penyusunan laporan keuangan	Jumlah Laporan Bulanan tersusun	Dokumen	48	48	100
		Jumlah Laporan Triwulan tersusun	Dokumen	16	16	100
		Jumlah Laporan Semesteran tersusun	Dokumen	8	8	100
		Jumlah Laporan Keuangan Akhir Tahun tersusun	Dokumen	6	6	100
7	Pengendalian, evaluasi dan pelaporan kinerja	Jumlah dokumen pengendalian, evaluasi dan pelaporan kinerja yang tersusun	Dokumen	4	4	100
	Program Pemenuhan, Peningkatan Sarana/Prasarana Kerja dan Kualitas Sumber Daya Manusia					
8	Rehabilitasi sedang/ berat gedung kantor	Jumlah Rehabilitasi Pembuatan Gudang Alat Kerja Terlaksana	m2	25,50	25,50	100
		Jumlah Rehabilitasi Perbaikan Plafond Terlaksana	m2	350	350	100
9	Peningkatan Kemampuan Teknis Aparatur	Jumlah Kemampuan Teknis Aparatur Terkendali	Bulan	12	0	0
10	Pengadaan Pakaian Dinas Beserta Perlengkapannya	Jumlah Pengadaan Pakaian Dinas Beserta Perlengkapannya Tersedia	Orang	110	0	0
	Program Pembangunan Jalan, Pembangunan Jembatan dan Rehabilitasi/Pemeliharaan Jalan dan Jembatan					
11	Perencanaan Pembangunan Jalan dan Jembatan	Jumlah dokumen Perencanaan pembangunan Jalan dan Jembatan yang tersusun	Dokumen	10	11	110
12	Perencanaan Rehabilitasi/Pemeliharaan Jalan	Jumlah dokumen Perencanaan Rehabilitasi/Pemeliharaan Jalan yang Tersusun	Dokumen	5	12	240
13	Pembangunan Jalan dan Jembatan	Jumlah pembangunan jalan dan jembatan	Km	12,926	23,66	183,04
			Unit	21	31	147,62
14	Rehabilitasi/Pemeliharaan Jalan	Jumlah Rehabilitasi/Pemeliharaan Jalan	Km	21,798	35,765	164,07
	Program Perencanaan, Pembangunan, Peningkatan, Rehabilitasi, Operasional dan Pemeliharaan Sumber Daya Air					
15	Pemberdayaan Petani Pemakai Air (P3A)	Terlaksananya kegiatan OP yang melibatkan P3A	Kali	0	0	0
16	Perencanaan Sumber Daya Air	Jumlah Dokumen Perencanaan SDA untuk Jaringan Irigasi, Rawa, dan Jaringan Irigasi Lainnya tersusun	Dokumen	6	24	400
17	Peningkatan, Rehabilitasi, Operasi dan Pemeliharaan Irigasi, Normalisasi Sungai, Rawa, Pantai, Jalan Usaha Tani, Jembatan Pertanian dan Embung	Jumlah Peningkatan, Rehabilitasi, Operasi dan Pemeliharaan Bangunan Pemecah Ombak, Talud, Jaringan Irigasi, Jembatan Pertanian, Pintu Air, Normalisasi sungai, Embung dan Siring penguat tebing yang terlaksana	m	6.000	30.500	508,3333333
18	Pembangunan Irigasi, Normalisasi Sungai, Rawa, Pantai, Jalan Usaha Tani, Jembatan Pertanian dan Embung	Jumlah Bangunan Pemecah Ombak, Talud, Jaringan Irigasi, Jembatan Pertanian, Pintu Air, Normalisasi sungai, Embung dan Siring penguat tebing yang dibangun	m	3.750	12.900	344
			Buah	6	17	283,33
19	Rehabilitasi/Pemeliharaan Jaringan Irigasi (DAK)	Jumlah Jaringan Irigasi Yang Direhabilitasi/Dipelihara	Buah	13	13	100
			m	1.100	1.100	100
	Program Keciptakarya dan Pengaturan Jasa Konstruksi					
20	Pembinaan badan usaha jasa konstruksi	Sertifikasi Tenaga Kerja dan Tenaga Kerja Tingkat Terampil	Orang	20	20	100

		Jumlah Bimtek/Sosialisasi Peningkatan pengetahuan, kompetensi terkait per-UU Jasa Konstruksi serta pelaksanaan dan pengendalian kontrak, Penerima Hasil Pekerjaan, Pendampingan Hukum	kali	4	1	25
21	Pendamping Kota Tanpa Kumuh (KOTAKU)	Jumlah tercapainya pendampingan KOTAKU	Kec	1	1	100
22	Penyusunan Standar Satuan Harga Kabupaten	Jumlah Dokumen Standar Satuan Harga	Dokumen	1	1	100
23	Penyediaan prasarana dan sarana air minum	Kinerja pengelolaan air minum yang baik/Jumlah Sistem Jaringan Distribusi Air Minum dan Rumah Tangga yang mendapatkan akses air minum	Jaringan/SR	0	0	81,82
24	Penyediaan prasarana dan sarana air limbah	Pembangunan Drainase di Perkotaan dan Desa/Jumlah Panjang Pembuatan Saluran Drainase/Gorong-Gorong	m	3.640	11.334	311,37
25	Pengembangan sistem penyediaan air minum dan pengelolaan sanitasi (Pendamping PAMSIMAS)	Kinerja pengelolaan air minum yang baik/Peningkatan sarana air bersih dan sanitasi masyarakat perdesaan	SR	1.220	2026	166,07
26	Pembangunan dan Pemeliharaan Rutin/Berkala Gedung/Bangunan/Fasilitas	Jumlah Sarana dan Prasarana Keciaptakarya	Bangunan	45	38	84,44
			Dokumen	67	43	64,18
27	Penyediaan prasarana dan sarana air limbah (DAK REGULER)	Pembangunan Drainase di Perkotaan dan Desa/Jumlah Panjang Pembuatan Saluran Drainase/Gorong-Gorong	KK	175	263	150,29
28	Penyediaan Prasarana dan Sarana Air Minum Bagi Masyarakat Berpenghasilan Rendah (DAK REGULER)	Kinerja pengelolaan air minum yang baik/Jumlah Sistem Jaringan Distribusi Air Minum dan Rumah Tangga yang mendapatkan akses air minum	Jaringan/ SR	1/ 200	1/ 300	100/150
			Dokumen	1	1	100
29	Penyediaan Prasarana dan Sarana Air Minum Bagi Masyarakat Berpenghasilan Rendah (DAK PENUGASAN)	Kinerja pengelolaan air minum yang baik/Jumlah Sistem Jaringan Distribusi Air Minum dan Rumah Tangga yang mendapatkan akses air minum	Jaringan	2	0	0
			Dokumen	2	0	0
	Program rehabilitasi/pemeliharaan Jalan dan Jembatan					
30	Rehabilitasi/Pemeliharaan Jalan (DAK REGULER)	Jumlah Rehabilitasi/Pemeliharaan Jalan	Km	17	0	0
31	Rehabilitasi/Pemeliharaan Jalan (DAK PENUGASAN)	Jumlah Rehabilitasi/Pemeliharaan Jalan	Km	14	0	0
	Program Perencanaan, Pemanfaatan, dan Pengendalian Tata Ruang					
32	Kegiatan Perencanaan Tata Ruang	Jumlah Dokumen Rencana Detail Tata Ruang (RDTR) dan Peraturan Zonasi (PZ) Bagian Wilayah Perencanaan (BWP) Takisung	Dokumen	1	1	100
		Jumlah Dokumen KLHS Rencana Detail Tata Ruang (RDTR) dan Peraturan Zonasi (PZ) Bagian Wilayah Perencanaan (BWP) Takisung	Dokumen	1	1	100
33	Kegiatan Pemanfaatan Tata Ruang	Jumlah Pelaksanaan GCP dan Pembuatan Data dan Peta Dasar yang tersusun	Dokumen	1	1	100
34	Kegiatan Pengendalian Tata Ruang	Jumlah Dokumen evaluasi perwujudan struktur ruang dan pola ruang yang tersusun	Dokumen	1	1	100
	Program Administrasi Tata Guna Tanah dan Fasilitas umum					
35	Kegiatan Penataan Penguasaan, Pemilikan, Penggunaan dan Pemanfaatan Tanah	Jumlah Dokumen Pemanfaatan Tanah yang tersusun	Dokumen	5	3	60

36	Kegiatan Inventarisasi Tanah Pemerintah Daerah dan Fasilitas Umum	Jumlah Dokumen Inventarisasi Tanah yang tersusun	Dokumen	1	1	100
37	Kegiatan Toponomi/Penamaan rupa unsur administrasi pemerintahan	Jumlah Dokumen Toponomi yang tersusun	Dokumen	1	1	100
38	Kegiatan Fasilitas Penyelesaian Konflik-Konflik Pertanahan	Jumlah Konflik pertanahan yang difasilitasi	Konflik	2	1	50

Realisasi pelaksanaan Rencana Kerja (Renja) pada UPT Peralatan dan UPT Laboratorium Dinas Pekerjaan Umum, Penataan Ruang dan Pertanahan tahun 2020 dapat dilihat pada tabel berikut :

Tabel 4.3.
Realisasi Rencana Kerja (Renja) UPT Peralatan Tahun 2020

NO	PROGRAM/ KEGIATAN 2020	INDIKATOR	SATUAN	TARGET 2020	REALISASI	CAPAIAN %
	Program Pelayanan Administrasi Perkantoran					
1	Penyediaan jasa, bahan, peralatan dan perlengkapan perkantoran	Jumlah penyediaan jasa, bahan, peralatan dan perlengkapan kantor	Bulan	12	12	100
	Program Pengembangan Teknologi Konstruksi dan Peningkatan Sarana dan Prasarana Peralatan Laboratorium					
2	Identifikasi dan Informasi teknik konstruksi	Jumlah data dan informasi inventarisasi bahan dan tehnik konstruksi	Dokumen	0	0	0
3	Optimalisasi laboratorium pengujian	Jumlah penyediaan sumber daya dan peralatan pengujian laboratotium	Bulan	12	12	100
	Program Pemenuhan, Peningkatan Sarana/Prasarana Kerja dan Kualitas Sumber Daya Manusia					
4	Pemeliharaan Sarana dan Prasarana Perkantoran	Jumlah pemeliharaan sarana dan prasarana perkantoran	m2	0	0	0
5	Rehabilitasi sedang/ berat gedung kantor	Jumlah rehabilitasi sedang/berat gedung kantor laboratorium	Bulan	0	0	0
6	Peningkatan Kemampuan Teknis Aparatur	Jumlah bimbingan tehnik tenaga laboratorium penguji ke PU an	Orang	0	0	0

Tabel 4.4.
Realisasi Rencana Kerja (Renja) UPT Laboratorium Tahun 2020

NO	PROGRAM/ KEGIATAN 2020	INDIKATOR	SATUAN	TARGET 2020	REALISASI	CAPAIAN %
	Program Pelayanan Administrasi Perkantoran					
1	Penyediaan jasa, bahan, peralatan dan perlengkapan perkantoran	Jumlah penyediaan jasa, bahan, peralatan dan perlengkapan kantor	Bulan	12	12	100
	Program Pengembangan Teknologi Konstruksi dan Peningkatan Sarana dan Prasarana Peralatan Laboratorium					

2	Identifikasi dan Informasi teknik konstruksi	Jumlah data dan informasi inventarisasi bahan dan tehnik konstruksi	Dokumen	0	0	0
3	Optimalisasi laboratorium pengujian	Jumlah penyediaan sumber daya dan peralatan pengujian laboratotium	Bulan	12	12	100
	Program Pemenuhan, Peningkatan Sarana/Prasarana Kerja dan Kualitas Sumber Daya Manusia					
4	Pemeliharaan Sarana dan Prasarana Perkantoran	Jumlah pemeliharaan sarana dan prasarana perkantoran	m2	0	0	0
5	Rehabilitasi sedang/ berat gedung kantor	Jumlah rehabilitasi sedang/berat gedung kantor laboratorium	Bulan	0	0	0
6	Peningkatan Kemampuan Teknis Aparatur	Jumlah bimbingan tehnik tenaga laboratorium penguji ke PU an	Orang	0	0	0

Dari table diatas dapat dijelaskan bahwa 78,87% seluruh indikator dapat terealisasi, bahkan 49,30% dari indikator yang ada terealisasi lebih dari 100% atau dengan kata lain, rencana kerja dapat terealisasi melebihi dari yang ditargetkan. Selain itu ada beberapa indikator yang tidak terealisasi atau capaiannya 0% atau 21,13%, hal ini dikarenakan adanya kebijakan pemerintah pusat yang harus diikuti oleh pemerintah daerah yaitu untuk melakukan pengurangan anggaran yang mana anggaran tersebut akan dialihkan pada kegiatan untuk penanganan pandemi covid 19 dan kegiatan yang memabantu masyarakat yang terkena dampak pandemi covid 19.

Sedangkan realisasi anggaran Dinas Pekerjaan Umum, Penataan Ruang dan Pertanahan tahun 2020 dapat dilihat pada tabel berikut :

Tabel 4.5.
Realisasi Anggaran Dinas PUPRP Tahun 2020

No.	Nama Bidang	Dana Sesuai DPA APBDP (Rp)	Realisasi Keuangan (Rp)		Jumlah Realisasi Keuangan (Rp)	Prosentase (%)	
			Jumlah UP/ GU/ TU (Rp)	Jumlah LS (Rp)		Fisik (LS)	Keuangan
1	2	3				11	
1	Sekretariat	5.244.695.232	3.298.796.568	402.264.200	3.701.060.768	66,67	70,57
2	UPT Peralatan	626.419.500	255.820.517	169.634.000	425.454.517	100,00	67,92
3	UPT Laboratorium	74.570.100	28.946.676		28.946.676	-	38,82
4	Bidang Pertanahan	170.769.000	85.245.000		85.245.000	-	49,92
5	Bidang Tata Ruang	1.755.784.600	122.303.600	1.340.000.000	1.462.303.600	100,00	83,28
6	Bidang Bina Marga	55.237.950.138	1.314.565.500	51.398.464.530	52.713.030.030	100,00	95,43
7	Bidang Cipta Karya dan Jasa Konstruksi	53.698.536.138	311.816.514	49.702.443.555	50.014.260.069	94,22	93,14
8	Bidang Sumber Daya Air	30.108.207.981	1.265.848.575	22.707.327.463	23.973.176.038	100,00	79,62
JUMLAH		146.916.932.689	6.683.342.950	125.720.133.748	132.403.476.698	92,18	90,12

Dari tabel diatas dapatlah dijelaskan bahwa dari anggaran yang diberikan oleh pemerintah daerah melalui Dinas Pekerjaan Umum, Penataan Ruang dan Pertanahan Kabupaten Tanah Laut yaitu sebesar Rp. 146.916.932.689,- mampu terealisasi sebesar Rp. 132.403.476.698,- atau sebesar 90,12%, sedangkan secara fisik mampu terealisasi sebesar 92,18%.

BAB V

TUGAS PEMBANTUAN DAN TUGAS UMUM PEMERINTAHAN

A. Tugas Pembantuan

Tidak ada tugas pembantuan yang diberikan atau diterima oleh kepada Dinas Pekerjaan Umum, Penataan Ruang dan Pertanahan Kabupaten Tanah Laut pada tahun 2020.

B. Tugas Umum Pemerintahan

Berdasarkan pasal 69 ayat (1) Undang-Undang Nomor 23 Tahun 2014 tentang Pemerintah Daerah dan Peraturan Pemerintah Nomor 13 Tahun 2019 tentang Laporan dan Evaluasi Penyelenggaraan Pemerintahan Daerah, bahwa Kepala Daerah mempunyai kewajiban untuk menyampaikan Laporan Penyelenggaraan Pemerintahan Daerah (LPPD) kepada Pemerintah, Laporan Keterangan Pertanggungjawaban (LKPJ) kepada DPRD serta menginformasikan Ringkasan Laporan Penyelenggaraan Pemerintahan Daerah (RLPPD) kepada masyarakat, hal ini merupakan perwujudan adanya transparansi dan akuntabilitas Kepala Daerah terhadap publik/masyarakat. Laporan Penyelenggaraan Pemerintahan Daerah (LPPD) menjelaskan Arah Kebijakan Umum Pemerintahan Daerah, Pengelolaan Keuangan Daerah secara makro termasuk Pendapatan dan Belanja Daerah, Penyelenggaraan Urusan Desentralisasi, penyelenggaraan Tugas Pembantuan, serta penyelenggaraan Tugas Umum Pemerintahan, Penyelenggaraan Urusan Pemerintahan sesuai kewenangan terdiri dari Urusan Wajib dan Urusan Pilihan yang pada dasarnya merupakan pelaksanaan hubungan kewenangan antar Pemerintah dan Pemerintah Daerah, atau antar Pemerintahan Daerah yang saling terkait dan sinergis sebagai satu sistem pemerintahan. Penyelenggaraan Tugas Umum Pemerintahan (TUP) Kabupaten Tanah Laut pada Tahun 2019 dapat dilaporkan sebagai berikut :

1. Kerjasama Antar Daerah

Dinas Pekerjaan Umum, Penataan Ruang dan Pertanahan Kabupaten Tanah Laut tidak menyelenggarakan kegiatan yang dimaksud.

2. Kerjasama Daerah dengan Pihak Ketiga

Dinas Pekerjaan Umum, Penataan Ruang dan Pertanahan Kabupaten Tanah Laut tidak menyelenggarakan tugas pembantuan dan tugas umum pemerintahan.

BAB VI

PENERAPAN DAN PENCAPAIAN STANDAR PELAYANAN MINIMAL BIDANG PEKERJAAN UMUM

Sebagaimana Peraturan Pemerintah Nomor 2 Tahun 2018 tentang Standar Pelayanan Minimal bahwa SPM merupakan pelaksanaan atas urusan pemerintahan wajib yang berkaitan dengan pelayanan dasar yang telah diatur dalam Undang-Undang Nomor 23 Tahun 2014 tentang Pemerintahan Daerah. SPM disusun sebagai alat Pemerintah Pusat dan Pemerintah Daerah untuk menjamin akses dan mutu pelayanan dasar kepada masyarakat secara merata dalam rangka penyelenggaraan urusan wajib yang penyusunannya mengacu pada Peraturan Menteri Dalam Negeri Nomor 100 Tahun 2019 tentang Penerapan Standar Pelayanan Minimal. Dengan demikian dapat dikatakan bahwa SPM adalah jenis pelayanan dasar yang pada hakekatnya merupakan hak konstitusional rakyat untuk mendapatkannya.

Secara umum dapat dikatakan bahwa Penerapan SPM menjadi sangat penting dan mendasar karena pada hakekatnya dengan melaksanakan SPM, maka basis untuk kesejahteraan masyarakat dapat terbangun setidaknya bila semua sasaran minimal dapat terwujud. Meskipun tidak semua program kegiatan menjadi kegiatan pelayanan yang termasuk dalam SPM. Hanya beberapa kegiatan pokok saja yang merupakan pelayanan dasar yang wajib diberikan sesuai fungsi dan tugas pokoknya dari cakupan kegiatan di Dinas Pekerjaan Umum, Penataan Ruang dan Pertanahan Kabupaten Tanah Laut. Dalam hal ini kegiatan merupakan bagian dari program dan kegiatan dari Dinas Pekerjaan Umum, Penataan Ruang dan Pertanahan Kabupaten Tanah Laut yang akan dibiayai melalui APBD. Dengan demikian tiap jenis pelayanan dasar bidang urusan Pekerjaan Umum menjadi satu atau menjadi bagian dari program atau kegiatan di Dinas Pekerjaan Umum, Penataan Ruang dan Pertanahan Kabupaten Tanah Laut.

Pelayanan dasar yang harus dipenuhi oleh Dinas Pekerjaan Umum, Penataan Ruang dan Pertanahan Kabupaten Tanah Laut Kabupaten Tanah Laut adalah sebagai berikut :

Tabel 6.1.
Pelayanan Dasar SPM pada Dinas Pekerjaan Umum, Penataan Ruang
dan Pertanahan Kabupaten Tanah Laut

No	Perangkat Daerah	Pelayanan Dasar SPM
1.	Dinas Pekerjaan Umum, Penataan Ruang dan Pertanahan	<p>Bidang Pekerjaan Umum :</p> <ol style="list-style-type: none"> 1. Pemenuhan kebutuhan pokok air minum sehari-hari 2. Penyediaan pelayanan pengolahan air limbah domestik

A. Bidang Urusan Pekerjaan Umum

SKPD pelaksana SPM bidang urusan pekerjaan umum adalah Dinas Pekerjaan Umum Penataan Ruang dan Pertanahan (DPUPRP) Kabupaten Tanah Laut.

Adapun Jenis Pelayanan Dasar SPM Bidang Pekerjaan Umum dan Penataan Ruang DPUPRP Kabupaten Tanah Laut adalah sebagai berikut :

1. Pemenuhan Kebutuhan Pokok Air Minum Sehari-Hari

Mutu pelayanan dasar pemenuhan kebutuhan pokok air minum sehari-hari yaitu ukuran kuantitas dan kualitas air minum, sesuai ketentuan peraturan perundang-undangan seperti tercantum dalam tabel berikut :

Tabel 6.2.
Ukuran SPM Sub Bidang Air Minum Daerah Kabupaten/Kota

No.	Indikator	Sub Indikator
1.	Kuantitas	Kebutuhan pokok minimal air minum dan keperluan rumah tangga sehari-hari dan sejumlah 60 liter/orang/hari diperuntukan kepada daerah kabupaten/kota yang tidak ada sumber air baku. Untuk daerah kabupaten/kota yang memiliki sumber air baku, maka pemenuhan kebutuhan pokok minimal air minum sehari-hari dengan menyesuaikan pada penggunaan air di kawasan tersebut.
2.	Kualitas	<p>Parameter fisik kualitas air yang tidak langsung berhubungan dengan kesehatan, antara lain:</p> <ol style="list-style-type: none"> a. Keruh : air minum keruh, tidak jernih/ tidak bening. b. Berwarna : air minum terlihat berwarna seperti kekuningan, kemerahan,

		<p>dan kecoklatan atau warna lainnya.</p> <p>c. Berasa : air minum terasa asam, manis, pahit atau asin. Misalkan ketika digunakan untuk berkumur. Rasa asam disebabkan oleh adanya asam organik maupun anorganik, sedangkan rasa asin disebabkan adanya garam yang larut dalam air.</p> <p>d. Berbusa : air minum mengeluarkan busa baik saat diaduk maupun tidak.</p> <p>e. Berbau : air minum yang berbau jika dicium. Air berbau busuk bila mengandung bahan organik yang mengalami dekomposisi (penguraian) oleh mikroorganisme air. Parameter tersebut diatas disesuaikan Keputusan Menteri Kesehatan, serta disesuaikan Pedoman Konsep dan Definisi Susenas.</p>
--	--	------------------------------------------------------------------------------------------------------------------------------------------------------------------------------------------------------------------------------------------------------------------------------------------------------------------------------------------------------------------------------------------------------------------------------------------------------------------------------------------------------------------------------------------------------------------------------------------------------------------------------------------------------------------------

2. Penyediaan Pelayanan Pengolahan Air Limbah Domestik

Standar Pelayanan Minimal untuk Sub Urusan Air Limbah Domestik dilaksanakan oleh Pemerintah Daerah melalui Dinas Pekerjaan Umum, Penataan Ruang dan Pertanahan Kabupaten Tanah Laut untuk menjamin ketersediaan akses pengolahan air limbah domestik bagi warga negara. Pelayanan pengolahan air limbah domestik dapat dilaksanakan oleh pemerintah provinsi dan pemerintah kabupaten/kota, sesuai dengan kewenangannya. Pelaksanaan SPM Provinsi dilaksanakan bila terdapat Pemerintah Kabupaten/Kota yang memiliki keterbatasan dalam melaksanakan pelayanan pengolahan air limbah domestik sehingga tidak dapat melaksanakan seluruh atau sebagian pelayanan pengolahan air limbah domestiknya di dalam wilayah kabupaten/kota dan membutuhkan kerjasama dengan Pemerintah Kabupaten/Kota lainnya dalam pelaksanaan pelayanan pengolahan air limbah domestik. Ketentuan lebih lanjut pelaksanaan pelayanan air limbah domestik regional dilaksanakan dengan merujuk pada Pedoman Penyiapan Pengelolaan Infrastruktur Regional Bidang PLP. Jenis pelayanan dasar air limbah domestik yang diberikan kepada warga negara dapat diberikan melalui dua cara yang terdiri dari Sistem Pengelolaan Air Limbah Domestik Setempat (SPALD-S) dan Sistem Pengelolaan Air Limbah Domestik Terpusat (SPALD-T).

Mutu pelayanan dasar pengolahan air limbah domestik meliputi kuantitas dan kualitas pelayanan pengolahan air limbah domestik yaitu:

- a) Kuantitas Setiap rumah memiliki minimal satu akses pengolahan air limbah domestik.
- b) Kualitas Pelayanan Air Limbah Domestik berdasarkan bentuk pelayanan pengolahan air limbah domestik terdiri dari :
 - ❖ Kualitas pelayanan minimal air limbah domestik melalui pelayanan akses dasar bagi masyarakat yang bermukim di wilayah perdesaan dengan kepadatan penduduk pada wilayah terbangun lebih kecil dari 25 jiwa/Ha; dan
 - ❖ Kualitas pelayanan minimal air limbah domestik melalui pelayanan akses aman bagi masyarakat yang bermukim di wilayah perdesaan dengan kepadatan penduduk pada wilayah terbangun lebih besar dari 25 jiwa/Ha dan seluruh wilayah perkotaan.

B. Target Pencapaian SPM Oleh Dinas Pekerjaan Umum, Penataan Ruang dan Pertanian

Target pencapaian adalah target yang ditetapkan Pemerintah Daerah melalui Dinas Pekerjaan Umum, Penataan Ruang dan Pertanian Kabupaten Tanah Laut dalam mencapai SPM selama kurun waktu tertentu dalam hal ini tahun 2020, termasuk perhitungan pembiayaannya. Berdasarkan Rencana Pembangunan Jangka Menengah Daerah (RPJMD) Kabupaten Tanah Laut tahun 2018-2023, upaya pencapaian SPM tertuang pada Misi 5 RPJMD yaitu **“Membangun Sinergitas Yang Baik Antar Tingkat Pemerintahan Dalam Rangka Meningkatkan Kesejahteraan Masyarakat”** yaitu :

Tabel 6.3.
Target Pencapaian SPM Bidang Urusan Pekerjaan Umum Tahun 2020

Tujuan	Sasaran	Strategi	Program Prioritas Pembangunan	Target	Target Anggaran 2020
Terwujudnya Pembangunan Infrastruktur	Meningkatnya Infrastruktur Sosial dan	Pengembangan kinerja pengelolaan air	Program Keciaptakaryaan dan	100 %	51.045.557.388

Sosial dan Ekonomi yang berkualitas dan sumberdaya energi	Ekonomi yang berkualitas dan sumberdaya energi	minum dan air limbah	Pengaturan Jasa Konstruksi		
-----------------------------------------------------------	------------------------------------------------	----------------------	----------------------------	--	--

C. Realisasi SPM Bidang Urusan Pekerjaan Umum Tahun 2020

Realisasi pencapaian Standar Pelayanan Minimam (SPM) Bidang Urusan Pekerjaan Umum yang dilaksanakan Dinas Pekerjaan Umum, Penataan Ruang dan Pertanahan Kabupaten Tanah Laut Tahun 2020 dapat dilihat pada tabel berikut :

Tabel 6.4.
Realisasi SPM Bidang Urusan Pekerjaan Umum Tahun 2020

No	Jenis Pelayanan Dasar	Indikator Pencapaian	Target	Realisasi	Capaian %
1	Penyediaan Kebutuhan pokok air minum sehari-hari	Jumlah Warga Negara yang memperoleh kebutuhan pokok air minum sehari-hari	4800	8104	168,9%
2	Penyediaan Pelayanan Pengolahan Air Limbah	Jumlah Warga Negara yang memperoleh layanan pengolahan air limbah domestik	700	1052	150,3%

D. Alokasi Anggaran

Alokasi anggaran yang mendukung tercapainya indikator SPM pada setiap pelayanan dasar SPM Bidang Urusan Pekerjaan Umum adalah sebagai berikut :
Program Keciaptakaryaan dan Pengaturan Jasa Konstruksi :

- Kegiatan Penyediaan Prasarana dan Sarana Air Minum dengan anggaran sebesar Rp. 9.837.500.000,-
- Kegiatan Penyediaan Prasarana dan Sarana Air Limbah dengan anggaran sebesar Rp. 10.206.862.500,-
- Kegiatan Pengembangan Sistem Penyediaan air Minum dan Pengelolaan Sanitasi (Pendamping PAMSIMAS) dengan anggaran sebesar Rp. 2.514.825.000,-

- Kegiatan Penyediaan Prasarana dan Sarana Air Limbah (DAK) dengan anggaran sebesar Rp. 2.640.000.000,-
- Kegiatan Penyediaan Prasarana dan Sarana Air Minum (DAK REGULER) dengan anggaran sebesar Rp.12.198.718.000,-

E. Dukungan Personil

Dukungan personil menggambarkan jumlah personil atau pegawai yang terlibat dalam proses penerapan dan pencapaian SPM. Dukungan personil dalam mencapai target SPM terdiri dari :

- ❖ Kepala Dinas (1 orang)
- ❖ Kepala Bidang Cipta Karya dan Jasa Konstruksi (1 orang)
- ❖ Kepala Seksi Air Bersih dan Sanitasi (1 orang)
- ❖ Staf Seksi Air Bersih dan Sanitasi (1 orang).

F. Permasalahan dan Solusi

Permasalahan dan solusi menggambarkan permasalahan yang dihadapi dalam penerapan dan pencapaian SPM, baik eksternal maupun internal antara lain :

- a) Kondisi wilayah Kabupaten Tanah Laut yang luas dan pemukimannya tersebar dalam beberapa wilayah pelayanan pada 11 Kecamatan, sehingga mempengaruhi nilai investasi dengan layanan yang diberikan.
- b) Kurangnya sumber air baku yang tersedia pada Kecamatan Kintap, Kecamatan Jorong, Kecamatan Takisung dan Kecamatan Panyipatan.
- c) Luasnya wilayah pelayanan IKK Pelaihari dan IKK Bajuin, sehingga membutuhkan nilai investasi yang besar, salah satunya kondisi infrastruktur produksi dan distribusi IKK Bajuin yang telah melewati umur ekonomis.
- d) Masih belum beroperasionalnya SPAM Regional Banjarbakula, karena permasalahan perbedaan pendapat kewenangan dan kesepakatan tarif dengan pihak Pemerintah Provinsi, serta Perjanjian Kerja Sama / Nota Kesepakatan yang harus diperbaharui, dimana saat ini yang beroperasional hanya di Kecamatan Bati-Bati saja, sedangkan untuk Kecamatan Kurau dan Kecamatan Bumi Makmur masih belum beroperasional.

- e) IPLT Kabupaten Tanah Laut yang dibangun Tahun 2013 bersumber dari APBN hingga kini masih tidak dapat berfungsi sehingga mempengaruhi capaian pada salah satu indikator SPM.

Solusi atau langkah-langkah penyelesaian permasalahan yang ditempuh dalam penerapan dan pencapaian SPM antara lain :

- a) Mengupayakan tambahan anggaran selain yang bersumber dari APBD, yaitu dari APBN dan atau APBD Provinsi, CSR, Kerjasama Pemerintah dengan Badan Usaha (KPBU), Perbaikan Kinerja PDAM melalui Program NUWSP (*National Urban Water Supply*) dari *World Bank*, serta penyertaan modal pemerintah kepada perusahaan daerah air minum;
- b) Melakukan studi kelayakan potensi air baku pada kecamatan yang kekurangan sumber air baku, agar didapatkan alternatifnya;
- c) Mengusulkan melalui Program NUWSP (*National Urban Water Supply*) dari *World Bank* untuk peremajaan infrastruktur yang telah melewati umur ekonomis;
- d) Menekan kepada pihak Pemerintah Provinsi agar segera mencari solusi kesepakatan, agar SPAM Regional Banjarbakula yang saat ini seharusnya bisa melayani 3 Kecamatan, yaitu Kecamatan Bati-Bati, Kecamatan Kurau, dan Kecamatan Bumi Makmur dapat beroperasi secara optimal; dan
- e) Telah dilakukan konsultasi ke Kementerian PUPR pada Bidang PLP terkait kondisi IPLT, dan pada Tahun Anggaran 2020 ini telah dilaksanakan perencanaan pengoptimalan/perbaikan dari IPLT, dan pelaksanaannya akan dilakukan pada Tahun Anggaran 2021 melalui APBN.

BAB VII

AKUNTABILITAS KINERJA DINAS PEKERJAAN UMUM, PENATAAN RUANG DAN PERTANAHAN

Akuntabilitas diartikan sebagai kemampuan untuk menjawab atas mandat yang diberikan kepada pengemban amanat, sedangkan kinerja diartikan sebagai prestasi kerja pengemban amanat atas pelaksanaan tugas pokok dan fungsinya. Sebagaimana dimaksud dalam Peraturan Menteri Negara Pendayagunaan Aparatur Negara dan Reformasi Birokrasi Nomor 53 Tahun 2014 tentang Petunjuk Teknis Perjanjian Kinerja, Pelaporan Kinerja dan Tata Cara Reviu Atas Laporan Kinerja Instansi Pemerintah serta Peraturan Pemerintah Nomor 8 tahun 2006 tentang Pelaporan Keuangan dan Kinerja Instansi Pemerintah.

Akuntabilitas kinerja Dinas Pekerjaan Umum, Penataan Ruang dan Pertanahan menginformasikan capaian keberhasilan Dinas Pekerjaan Umum, Penataan Ruang dan Pertanahan dalam pelaksanaan visi dan misi Bupati dan Wakil Bupati Tanah Laut, sebagaimana yang diperjanjikan dalam perjanjian kinerja Kepala Dinas.

A. Capaian Indikator Kinerja Utama (IKU) Dinas Pekerjaan Umum, Penataan Ruang dan Pertanahan

Berdasarkan Peraturan Menteri Negara Pendayagunaan Aparatur Negara Nomor PER/20/M.PAN/11/2008 tentang Pedoman Penyusunan Indikator Kinerja Utama bahwa IKU disusun dan ditetapkan sendiri oleh setiap organisasi dalam rangka mengukur keberhasilan organisasi secara menyeluruh dalam rangka pelaksanaan tugas dan fungsi organisasi.

Berdasarkan Peraturan Bupati Nomor 195 tentang Penetapan Indikator Kinerja Utama Satuan Perangkat Kerja Daerah di Lingkungan Pemerintah Kabupaten Tanah Laut, ditetapkan bahwa Indikator Kinerja Utama Dinas Pekerjaan Umum, Penataan Ruang dan Pertanahan dapat dilihat pada tabel berikut :

Tabel 7.1.
Indikator Kinerja Utama (IKU) Dinas PUPRP

No	Sasaran Strategis	Indikator Kinerja Utama		Target	Realisasi	Capaian %
1	Meningkatkan Infrastruktur Ke PU an	1	Persentase panjang sungai dalam kondisi baik	89	90	101,12%
		2	Persentase Jaringan Irigasi yang berfungsi baik	84	84	100%
		3	Jembatan dalam kondisi baik dan sedang (Mantap)	31,37	31,37	100%
		4	Jalan dalam kondisi baik dan sedang (Mantap)	59,61	56,61	100%
		5	Persentase Penyediaan Prasarana Air baku	19	19	100%
2	Meningkatkan Infrastruktur sumber daya air untuk mendukung pendayagunaan sumber daya air serta pengendalian daya rusak air	6	Luas Sawah yang dapat dilayani (diairi dan dibuang) oleh jaringan irigasi kondisi baik (%)	11.399,34 Ha	11.399,34 Ha	100%
		7	Persentase luas kawasan yang terlindungi akibat daya rusak air	26,37	26,49	101,03%
3	Meningkatkan akses masyarakat terhadap infrastruktur dasar permukiman yang mencakup air minum dan sanitasi	8	Persentase rumah tangga yang mendapat air minum yang aman	1,77	1,59	89,83
		10	Persentase rumah tangga yang memiliki sanitasi yang layak	0,20	0,18	90%
4	Meningkatnya persentase kesesuaian ruang dengan RTRW	11	Persentase kesesuaian ruang dengan RTRW	84	100	125%
5	Meningkatnya pemanfaatan tanah negara oleh masyarakat, swasta dan pemerintah daerah untuk pembangunan	12	Persentase teridentifikasinya tanah negara	100	60	60%
6	Meningkatnya penyelesaian konflik/sengketa tanah pemerintah di Kabupaten Tanah Laut	13	Persentase terfasilitasinya konflik/sengketa tanah pemerintah	100	50	50%

B. Analisa Capaian Kinerja Dinas Pekerjaan Umum, Penataan Ruang dan Pertanahan

Pengukuran kinerja terhadap indikator kinerja yang dicapai diatas adalah dengan membandingkan antar target dan realisasi pada insikator sasaran. Adapun rincian dan analisis capaian kinerja masing-masing sasaran dan indikator masing-masing sasaran adalah sebagai berikut :

SASARAN 1 : Meningkatkan infrastruktur ke PU an.

Sasaran Meningkatkan infrastruktur ke PU an diukur melalui 5 (lima) indikator dengan realisasi dan capaian kinerja sebagai berikut :

Tabel 7.2.
Realisasi dan Capaian Indikator Sasaran 1 Tahun 2020

No	Indikator Kinerja Utama	Satuan	Target	Realisasi	Capaian %
1	Persentase panjang sungai dalam kondisi baik	Persentase	89	90	101,12%
2	Persentase Jaringan Irigasi yang berfungsi baik	Persentase	84	84	100%
3	Jembatan dalam kondisi baik dan sedang (Mantap)	Unit	13	13	100%
4	Jalan dalam kondisi baik dan sedang (Mantap)	Km	1.088,81	1.088,81	100%
5	Persentase Penyediaan Prasarana Air baku	Persentase	19	19	100%

1. Perbandingan realisasi dan target :

a. Persentase panjang sungai dalam kondisi baik

Pencapaian indikator persentase panjang sungai dalam kondisi baik tahun 2020 terealisasi sebesar 90% dari target 89%, sehingga dapat dilihat bahwa capaian kinerja panjang sungai dalam kondisi baik adalah 101,12%

b. Persentase jaringan irigasi yang berfungsi baik

Pencapaian indikator persentase jaringan irigasi yang berfungsi baik tahun 2020 terealisasi sebesar 84% dari target 84%, sehingga dapat dilihat bahwa capaian kinerja irigasi yang berfungsi baik adalah 100%

c. Jembatan dalam kondisi baik dan sedang (mantap)

Pencapaian indikator jembatan dalam kondisi baik dan sedang (mantap) tahun 2020 terealisasi sebanyak 13 Unit dari yang ditargetkan sebanyak juga 13 Unit, sehingga dapat dilihat bahwa capaian jembatan dalam kondisi baik dan sedang (mantap) adalah 100%

d. Jalan dalam kondisi baik dan sedang (mantap)

Pencapaian indikator jalan dalam kondisi baik dan sedang (mantap) tahun 2020 terealisasi sepanjang 1.088,81 Km dari yang ditargetkan sepanjang

1.088,81 Km, sehingga dapat dilihat bahwa capaian jalan dalam kondisi baik dan sedang (mantap) adalah 100%.

e. Persentase penyediaan prasarana air baku

Pencapaian indikator persentase penyediaan prasarana air baku tahun 2020 terealisasi sebesar 19% dari yang ditargetkan sebesar 19%, sehingga dapat dilihat bahwa capaian penyediaan prasarana air baku adalah 100%.

Perbandingan realisasi kinerja 5 (lima) indikator tersebut diatas tahun 2019 dan 2020 dapat dilihat pada tabel berikut :

Tabel 7.3.
Perbandingan Realisasi Kinerja Indikator Sasaran 1

No	Indikator Kinerja Utama	Satuan	Realisasi	
			2019	2020
1	Persentase panjang sungai dalam kondisi baik	Persentase	89,44	90
2	Persentase Jaringan Irigasi yang berfungsi baik	Persentase	84	84
3	Jembatan dalam kondisi baik dan sedang (Mantap)	Unit	25 Unit	13
4	Jalan dalam kondisi baik dan sedang (Mantap)	Km	27,003	1.088,81
5	Persentase Penyediaan Prasarana Air baku	Persentase	19	19

2. Perbandingan Realisasi Kinerja Tahun 2019 dan 2020 :

a. Persentase panjang sungai dalam kondisi baik

Realisasi kinerja indikator persentase panjang sungai dalam kondisi baik tahun 2020 mengalami peningkatan sebesar 0,56% dibandingkan realisasi kinerja tahun 2019, dimana realisasi kinerja tahun 2020 sebesar 90% sedangkan realisasi kinerja tahun 2019 hanya sebesar 89,44%. Hal ini dapat dilihat dengan terealisasi normalisasi sungai, terbangunnya pengaman sungai terlaksananya rehabilitasi bangunan pengaman sungai.

b. Persentase jaringan irigasi yang berfungsi baik

Realisasi kinerja indikator persentase jaringan irigasi yang berfungsi baik tahun 2020 terealisasi sama dengan tahun 2019, dimana tahun 2020 tersealisasi sebesar 84% sedang tahun 2019 juga terealisasi sebesar

84%. Hal ini dapat dilihat dengan dibangun dan direhabnya irigasi dan dibangun dan direhabnya jaringanirigasi.

c. Jembatan dalam kondisi baik dan sedang (mantap)

Realisasi kinerja indikator jembatan dalam kondisi baik dan sedang (mantap) tahun 2020 mengalami penurunan dibanding tahun 2019, dimana tahun 2020 terealisasi sebanyak 13 Unit, sedangkan tahun 2019 itu mampu terealisasi sebanyak 25 Unit. Hal ini disebabkan karena adanya pengurangan anggaran akibat adanya pandemi covid 19, dimana anggaran lebih difokuskan untuk penanganan covid serta untuk kegiatan yang dapat membantu masyarakat yang terdampak pandemi covid 19.

d. Jalan dalam kondisi baik dan sedang (mantap)

Realisasi kinerja indikator jalan dalam kondisi baik dan sedang (mantap) tahun 2020 juga mengalami penurunan dibandingkan tahun 2019, dimana tahun 2020 terealisasi sepanjang 1.088,81 Km sedangkan tahun 2019 terealisasi sepanjang 27,003 Km. Hal ini juga disebabkan karena adanya pengurangan anggaran akibat adanya pandemi covid 19, dimana anggaran lebih difokuskan untuk penanganan covid serta untuk kegiatan yang dapat membantu masyarakat yang terdampak pandemi covid 19.

e. Persentase penyediaan prasarana air baku

Realisasi kinerja indikator persentase penyediaan prasarana air baku tahun 2020 sama dengan realisasi 2019, dimana tahun 2020 terealisasi sebesar 19% yang sama dengan realisasi tahun 2019 juga 19%.

SASARAN 2 : Meningkatkan Infrastruktur sumber daya air untuk mendukung pendayagunaan sumber daya air serta pengendalian daya rusak air.

Sasaran meningkatkan infrastruktur sumber daya air untuk mendukung pendayagunaan sumber daya air serta pengendalian daya rusak air diukur melalui 2 (dua) indikator dengan realisasi dan capaian kinerja sebagai berikut :

Tabel 7.4.
Realisasi dan Capaian Indikator Sasaran 2 Tahun 2020

No	Indikator Kinerja Utama	Satuan	Target	Realisasi	Capaian %
1	Luas Sawah yang dapat dilayani (diairi dan dibuang) oleh jaringan irigasi kondisi baik	Ha	11.399,34	11.399,34	100%
1	Persentase luas kawasan yang terlindungi akibat daya rusak air	%	26,37	26,49	101,03%

1. Perbandingan realisasi dan target :

- a. Luas sawah yang dapat dilayani (diairi dan dibuang) oleh jaringan irigasi kondisi baik.

Pencapaian indikator luas sawah yang dapat dilayani (diairi dan dibuang) oleh jaringan irigasi kondisi baik tahun 2020 terealisasi seluruhnya yaitu sebesar 11.399,34 Ha. Sehingga dapat dilihat bahwa capaian kinerja luas sawah yang dapat dilayani (diairi dan dibuang) oleh jaringan irigasi kondisi baik adalah 100%

- b. Persentase luas kawasan yang terlindungi akibat daya rusak air. Pencapaian indikator persentase luas kawasan yang terlindungi akibat daya rusak air tahun 2020 terealisasi sebesar 26,49% dari target 26,37%, sehingga dapat dilihat bahwa capaian kinerja irigasi yang berfungsi baik adalah 101,03%

Perbandingan realisasi kinerja 2 (dua) indikator tersebut diatas tahun 2019 dan 2020 dapat dilihat pada tabel berikut :

Tabel 7.5.
Perbandingan Realisasi Kinerja Indikator Sasaran 2

No	Indikator Kinerja Utama	Satuan	Realisasi	
			2019	2020
1	Luas Sawah yang dapat dilayani (diairi dan dibuang) oleh jaringan irigasi kondisi baik	Persentas/ Hektar	14.373,24 Ha	11.399,34 Ha
2	Persentase luas kawasan yang terlindungi akibat daya rusak air	Persentase	88,1%	26,49

2. Perbandingan Realisasi Kinerja Tahun 2019 dan 2020 :

- a. Luas sawah yang dapat dilayani (diairi dan dibuang) oleh jaringan irigasi kondisi baik.

Realisasi kinerja indikator Luas sawah yang dapat dilayani (diairi dan dibuang) oleh jaringan irigasi kondisi baik tahun 2020 mengalami penurunan dibandingkan realisasi kinerja tahun 2019, dimana realisasi kinerja tahun 2020 seluas 11.399,34 Ha dari target juga seluas 11.399, 34 Ha, sedangkan realisasi kinerja tahun 2019 seluas 14.373,24 Ha dari yang ditargetkan juga seluas 14.401,84 Ha. Namun sebenarnya capaian masing-masing tahun 100% atau terealisasi seluruhnya, baik tahun 2019 maupun pada tahun 2020. Penurunan target ini disebabkan adanya pengurangan anggaran, yang mana anggaran lebih difokuskan untuk penanggulangan pandemic covid 19 dan untuk kegiatan yang membantu masyarakat terdampak covid 19.

- b. Persentase luas kawasan yang terlindungi akibat daya rusak air.

Realisasi kinerja indikator persentase luas kawasan yang terlindungi akibat daya rusak air tahun 2020 juga mengalami penurunan dibandingkan realisasi kinerja tahun 2019, dimana realisasi kinerja tahun 2020 sebesar 26,49% dari yang ditargetkan sebesar 26,37%, sedangkan realisasi kinerja tahun 2019 sebesar 88,1% dari yang ditargetkan sebesar 94,2%. Hal ini sebenarnya capaian dari masing-masing tahun melebihi 50%, khusus untuk tahun 2020 capaiannya melebihi dari 100% yaitu sebesar 100,46%.

SASARAN 3 : Meningkatkan akses masyarakat terhadap infrastruktur dasar permukiman yang mencakup air minum dan sanitasi.

Sasaran meningkatkan akses masyarakat terhadap infrastruktur dasar pemukiman yang mencakup air minum dan sanitasi diukur melalui 2 (dua) indikator dengan realisasi dan capaian kinerja sebagai berikut :

Tabel 7.6.
Realisasi dan Capaian Indikator Sasaran 3 Tahun 2020

No	Indikator Kinerja Utama	Satuan	Target	Realisasi	Capaian %
1	Persentase rumah tangga yang mendapat air minum yang aman	Persentase	1,77	1,59	89,83
2	Persentase rumah tangga yang memiliki sanitasi yang layak	Persentase	0,20	0,18	90%

1. Perbandingan realisasi dan target :

a. Persentase rumah tangga yang mendapat air minum yang aman.

Pencapaian indikator Persentase rumah tangga yang mendapat air minum yang aman terealisasi sebesar 1,59% target 1,77%, sehingga dapat dilihat bahwa capaian kinerja Persentase rumah tangga yang mendapat air minum yang aman adalah 89,83%. Hal ini disebabkan perubahan regulasi yang melibatkan perubahan segmentasi paket pelaku jasa konstruksi membuat keterlambatan penyesuaian aturan pelaksanaan pemilihan penyedia.

b. Persentase rumah tangga yang memiliki sanitasi yang layak

Pencapaian indikator persentase rumah tangga yang memiliki sanitasi yang layak terealisasi sebesar 0,18% dari yang ditargetkan sebesar 0,20. Hal ini disebabkan sumber daya manusia yang berkaitan dengan kegiatan tersebut tidak semuanya mumpuni, dikarenakan prinsip kegiatan adalah sebagian swakelola.

Perbandingan realisasi kinerja 2 (dua) indikator diatas tahun 2019 dan 2020 dapat dilihat pada tabel berikut :

Tabel 7.7.
Perbandingan Realisasi Kinerja Indikator Sasaran 3

No	Indikator Kinerja Utama	Satuan	Realisasi	
			2019	2020
1	Persentase rumah tangga yang mendapat air minum yang aman	Persentase	38,02 %	1,59
2	Persentase rumah tangga yang memiliki sanitasi yang layak	Persentase	51,65%	0,18

2. Perbandingan Realisasi Kinerja Tahun 2019 dan 2020 :

a. Persentase rumah tangga yang mendapat air minum yang aman.

Realisasi kinerja indikator Persentase rumah tangga yang mendapat air minum yang aman tahun 2020 mengalami penurunan dibandingkan realisasi kinerja tahun 2019, dimana realisasi kinerja tahun 2020 sebesar 1,59% dari yang ditargetkan sebesar 1,77%, sedangkan realisasi kinerja tahun 2019 sebesar 38,02% dari yang ditargetkan sebesar 37,86%. Hal ini disebabkan perubahan regulasi yang melibatkan perubahan segmentasi paket pelaku jasa konstruksi membuat keterlambatan penyesuaian aturan pelaksanaan pemilihan penyedia serta pengurangan anggaran akibat adanya pandemi covid 19.

b. Persentase rumah tangga yang memiliki sanitasi yang layak.

Realisasi kinerja rumah tangga yang memiliki sanitasi yang layak tahun 2020 juga mengalami penurunan dibandingkan dengan tahun 2019. Dimana untuk tahun 2020 terealisasi sebesar 0,18% dari yang ditargetkan 0,20% sedangkan tahun 2019 terealisasi sebesar 51,65% dari yang ditargetkan juga sebesar 51,65%. Hal ini disebabkan sumber daya manusia yang berkaitan dengan kegiatan tersebut tidak semuanya mumpuni, dikarenakan prinsip kegiatan adalah sebagian swakelola serta adanya pengurangan anggaran akibat pandemic covid 19.

SASARAN 4 : Meningkatnya persentase kesesuaian ruang dengan RTRW.

Sasaran meningkatnya persentase kesesuaian ruang dengan RTRW diukur dengan 1 (satu) indikator dengan realisasi dan capaian kinerja sebagai berikut :

Tabel 7.8.
Realisasi dan Capaian Indikator Sasaran 4 Tahun 2020

No	Indikator Kinerja Utama	Satuan	Target	Realisasi	Capaian %
1	Persentase kesesuaian ruang dengan RTRW	Persentase	84	100	125%

1. Perbandingan realisasi dan target :

a. Persentase kesesuaian ruang dengan RTRW.

Pencapaian indikator persentase kesesuaian ruang dengan RTRW tahun 2020 terealisasi sebesar 100% dari yang ditargetkan sebesar 84%, sehingga dapat dilihat bahwa capaian kinerja kesesuaian ruang dengan RTRW adalah sebesar 125%.

Perbandingan realisasi kinerja 1 (satu) indikator tersebut diatas tahun 2019 dan 2020 dapat dilihat pada tabel berikut :

Tabel 7.9.
Perbandingan Realisasi Kinerja Indikator Sasaran 4

No	Indikator Kinerja Utama	Satuan	Realisasi	
			2019	2020
1	Persentase kesesuaian ruang dengan RTRW	Persentase	100 %	100%

2. Perbandingan Realisasi Kinerja Tahun 2019 dan 2020 :

a. Persentase rumah tangga yang mendapat air minum yang aman.

Realisasi kinerja indikator persentase kesesuaian ruang dengan RTRW tahun 2020 sama dengan realisasi kinerja tahun 2019, yaitu sebesar 100% dari yang ditargetkan masing-masing juga 100%..

SASARAN 5 : Meningkatnya pemanfaatan tanah negara oleh masyarakat, swasta dan pemerintah daerah untuk pembangunan.

Sasaran meningkatnya pemanfaatan tanah negara oleh masyarakat, swasta dan pemerintah daerah untuk pembangunan diukur melalui 1 (satu) indikator dengan realisasi dan capaian kinerja sebagai berikut :

Tabel 7.10.
Realisasi dan Capaian Indikator Sasaran 5 Tahun 2020

No	Indikator Kinerja Utama	Satuan	Target	Realisasi	Capaian %
1	Persentase teridentifikasinya tanah Negara oleh masyarakat, swasta dan pemerintah daerah untuk pembangunan	Persentase	100	60	60%

1. Perbandingan realisasi dan target :

- a. Persentase teridentifikasinya tanah Negara oleh masyarakat, swasta dan pemerintah daerah untuk pembangunan.

Pencapaian indikator persentase teridentifikasinya tanah negara oleh masyarakat, swasta dan pemerintah daerah untuk pembangunan tahun 2020 terealisasi sebesar 60% dari yang ditargetkan sebesar 100%, sehingga dapat dilihat bahwa capaian kinerja teridentifikasinya tanah negara oleh masyarakat, swasta dan pemerintah daerah untuk pembangunan adalah sebesar 60%. Hal ini disebabkan tupoksi kegiatan pembuatan surat rekomendasi IPPT sekarang berada pada PTSP, selain itu kurangnya redistribusi dari BPN.

Perbandingan realisasi kinerja 1 (satu) indikator tersebut diatas pada tahun 2019 dan 2020 dapat dilihat pada tabel berikut :

Tabel 7.11.
Perbandingan Realisasi Kinerja Indikator Sasaran 5

No	Indikator Kinerja Utama	Satuan	Realisasi	
			2019	2020
1	Persentase teridentifikasinya tanah Negara oleh masyarakat, swasta dan pemerintah daerah untuk pembangunan	Persentase	40 %	60%

2. Perbandingan realisasi kinerja tahun 2019 dan 2020

- a. Persentase teridentifikasinya tanah negara oleh masyarakat, swasta dan pemerintah daerah untuk pembangunan

Realisasi kinerja indikator persentase teridentifikasinya tanah Negara oleh masyarakat swasta dan pemerintah daerah untuk pembangunan tahun 2020 terealisasi sebesar 60% meningkat dibandingkan dengan tahun 2019 yang terealisasi hanya sebesar 40% dari yang ditargetkan masing-masing 100%.

SASARAN 6 : Meningkatnya penyelesaian konflik/sengketa tanah pemerintah di Kabupaten Tanah Laut.

Sasaran meningkatnya penyelesaian konflik/sengketa tanah pemerintah di Kabupaten Tanah Laut diukur melalui 1 (satu) indikator dengan realisasi dan capaian kinerja sebagai berikut :

Tabel 7.12.
Realisasi dan Capaian Indikator Sasaran 6 Tahun 2020

No	Indikator Kinerja Utama	Satuan	Target	Realisasi	Capaian %
1	Persentase terfasilitasinya konflik/sengketa tanah pemerintah	Persentase	100	50	50%

1. Perbandingan realisasi dan target :

a. Persentase terfasilitasinya konflik/sengketa tanah pemerintah.

Pencapaian indikator persentase terfasilitasinya konflik/sengketa tanah pemerintah tahun 2020 terealisasi sebesar 50% dari yang ditargetkan sebesar 100%, sehingga dapat dilihat bahwa capaian kinerja terfasilitasinya konflik/sengketa tanah pemerintah adalah sebesar 50%. Hal ini disebabkan kurangnya Fasilitas Transportasi ke lapangan terkait lokasi yang berkonflik, keterbatasan data dukung terkait tanah atau lahan yang bersengketa seperti tidak adanya patok tanda batas tanah, luas tanah yang bersengketa, kesesuaian lahan sengketa dengan Tata Ruang untuk fungsi kegunaannya dan lokasi dilapangan yang bersengketa sulit dilalui dengan jalan kaki maupun menggunakan alat transportasi.

Perbandingan realisasi kinerja 1 (satu) indikator tersebut diatas pada tahun 2019 dan 2020 dapat dilihat pada tabel berikut :

Tabel 7.13.
Perbandingan Realisasi Kinerja Indikator Sasaran 6

No	Indikator Kinerja Utama	Satuan	Realisasi	
			2019	2020
1	Persentase terfasilitasinya konflik/sengketa tanah pemerintah	Persentase	33,33%	50%

2. Perbandingan realisasi kinerja tahun 2019 dan 2020

a. Persentase terfasilitasinya konflik/sengketa tanah pemerintah.

Realisasi kinerja indikator persentase terfasilitasinya konflik/sengketa tanah pemerintah tahun 2020 terealisasi sebesar 50% meningkat dibandingkan dengan tahun 2019 yang terealisasi hanya sebesar 33,33% dari yang ditargetkan masing-masing 100%.

Dalam mencapai sasaran dan indikator diatas didukung oleh 12 Program dengan pagu Rp. 146.916.932.689,- dan realisasi sebesar Rp. 132.403.476.698,- atau sebesar 90,12 %.

Tabel 7.14.
Program, Pagu dan Realisasi Dalam Mendukung Pencapaian
Sasaran dan Indikator Tahun 2020

NO	PROGRAM	PAGU (Rp)	REALISASI (Rp)	%
1	Program Pelayanan Administrasi Perkantoran	4.937.657.432	3.419.189.751	69,25
2	Program Pemenuhan, Peningkatan Sarana/Prasarana Kerja dan Kualitas Sumber Daya Manusia	918.060.800	686.291.200	74,75
3	Program Penyebarluasan Informasi Pembangunan dan Pelayanan SKPD	20.000.000	0	0
4	Program Perencanaan, Pengendalian dan Evaluasi Kinerja SKPD	64.627.800	45.945.600	71,09
5	Program Pembangunan Jalan, Pembangunan Jembatan dan Rehabilitasi/Pemeliharaan Jalan dan Jembatan	55.237.950.138	52.713.030.030	95,43
6	Program Rehabilitasi/Pemeliharaan Jalan dan Jembatan	0	0	0
7	Program Keciaptakarya dan Pengaturan Jasa Konstruksi	53.698.536.138	50.014.260.069	93,14
8	Program Perencanaan, Pembangunan, Peningkatan, Rehabilitasi, Operasional dan Pemeliharaan Sumber Daya Air	30.108.207.981	23.973.176.038	79,62
9	Program Perencanaan, Pemanfaatan, dan Pengendalian Tata Ruang	1.755.784.600	1.462.303.600	83,28
10	Program Administrasi Tata Guna Tanah dan Fasilitas Umum	170.769.000	85.245.000	49,92
11	Program Pengembangan Teknologi Konstruksi dan Peningkatan Sarana dan Prasarana Peralatan Laboratorium	5.338.600	4.035.410	75,59
12	Program Peningkatan Sarana dan Prasarana UPT. Peralatan	0	0	0

Dari Tabel diatas dapat dilihat bahwa dari 12 program yang diusulkan pada Dinas Pekerjaan Umum, Penataan Ruang dan Pertanahan Kabupaten Tanah Laut pada tahun 2020, 9 program yang mendapatkan anggaran, 1 program yang tidak terealisasi dan 2 program yang tidak ada anggaran.

Ini dapat dijelaskan bahwa untuk 1 program yang mendapat anggaran namun tidak terealisasi yaitu pada Program Penyebarluasan Informasi Pembangunan dan Pelayanan SKPD disini ada kegiatan Pameran Pembangunan, kegiatan ini tidak jadi dilaksanakan dikarenakan adanya pandemi covid 19, dimana bila kegiatan itu dilaksanakan akan mengakibatkan berkumpulnya orang dalam jumlah besar yang dikhawatirkan akan menambah penyebaran/penularan covid 19, oleh sebab itu untuk kegiatan tersebut dibatalkan oleh Pemerintah Daerah.

Kemudian untuk 2 program yang tidak ada anggaran yaitu Program Rehabilitasi/Pemeliharaan Jalan dan Jembatan dan Program Peningkatan Sarana dan Prasarana UPT. Peralatan, ini dapat dijelaskan bahwa tersebut semula pernah dianggarkan untuk 2 program tersebut, namun karena adanya pandemi covid 19 anggaran di 2 program tersebut dihapus, sesuai dengan kebijakan pemerintah pusat yang ditindaklanjuti oleh kebijakan pemerintah daerah adanya pengurangan anggaran, dimana anggaran tersebut lebih difokuskan untuk penanggulangan pandemic covid 19 serta untuk kegiatan yang dapat membantu masyarakat yang terkena dampak pandemi covid 19.

BAB VIII

PENUTUP

Pemerintahan daerah yang baik adalah pemerintahan daerah yang memiliki akuntabilitas. Oleh karena itu, selain merupakan kewajiban perundang-undangan, maka tujuan pokok penyusunan dan penyampaian Laporan Pertanggungjawaban (LKPJ) dan Laporan Penyelenggaraan Pemerintahan Daerah (LPPD) Dinas Pekerjaan Umum, Penataan Ruang dan Pertanahan Tahun 2020 ini adalah sebagai media untuk mengkomunikasikan dan menginformasikan penyelenggaraan pemerintahan Kabupaten Tanah Laut yang kegiatannya dilaksanakan oleh Dinas Pekerjaan Umum, Penataan Ruang dan Pertanahan selama tahun 2020 yang termasuk capaian kinerjanya. Semangat pokok yang terkandung dalam penyusunan dan penyampiannya adalah kesetaraan, kemitraan, transparansi, partisipasi dan kesinambungan pembangunan.

Secara garis besar LKPJ/LPPD Dinas Pekerjaan Umum, Penataan Ruang dan Pertanahan Kabupaten Tanah Laut Tahun 2020, berupaya menggambarkan pelaksanaan pembangunan kabupaten melalui Dinas Pekerjaan Umum, Penataan Ruang dan Pertanahan Kabupaten Tanah Laut, yang dikelola, dimulai dari penetapan rencana, implementasi pelaksanaan, pengawasan dan pengendalian, sampai pada capaian output, hasil, manfaat dan dampak pembangunan di Kabupaten Tanah Laut dalam 1 (satu) tahun terakhir, yaitu tahun 2020. Berdasarkan analisis dan indikator kinerja yang dipaparkan sebelumnya, dapat dipastikan ada beberapa kemajuan pembangunan yang dicapai selama tahun 2020, walaupun tidak bisa dipungkiri bahwa masih ada beberapa kegiatan yang tidak bisa dilaksanakan. Hal ini disebabkan bahwa pada tahun 2020 Bangsa Indonesia mengalami musibah/bencana yaitu pandemi covid 19, yang juga berdampak terhadap beberapa pelaksanaan pembangunan di daerah. Dikarenakan adanya pemotongan anggaran sesuai dengan kebijakan pemerintah pusat, bahwa penggunaan anggaran lebih difokuskan untuk penanggulangan pandemi covid 19 serta pelaksanaan kegiatan yang dapat membantu masyarakat yang terkena dampak pandemi covid 19.

Walaupun ada beberapa kendala yang selama tahun 2020, pelaksanaan pembangunan di Kabupaten Tanah Laut melalui Dinas Pekerjaan Umum, Penataan Ruang dan Pertanahan, akan terus dilanjutkan, tidak dapat dipungkiri dengan

keterbatasan sumber daya pembangunan serta sumber daya manusia yang dimiliki belum sesuai dengan seluruh harapan, tuntutan dan kebutuhan masyarakat secara optimal. Oleh karena itu Dinas Pekerjaan Umum, Penataan Ruang dan Pertanahan Kabupaten Tanah Laut bersama – sama dengan segenap komponen pembangunan terus bekerja sama untuk mewujudkan harapan – harapan dari seluruh masyarakat Kabupaten Tanah Laut, sehingga penyelenggaraan pembangunan pada tahun 2020 dan tahun-tahun selanjutnya dapat berjalan baik, dengan manfaat dan dampak positif yang dapat dirasakan langsung oleh masyarakat Kabupaten Tanah Laut.

LAMPIRAN

TABEL IKK 3.2

**TATARAN PELAKSANA KEBIJAKAN (8 ASPEK) ADMINISTRASI UMUM
DALAM RANGKA EKPPD TERHADAP LPD TAHUN 2020**

KABUPATEN : TANAH LAUT

NAMA PERANGKAT DAERAH : BADAN KEPEGAWAIAN DAN PENGEMBANGAN SUMBER DAYA MANUSIA

URUSAN YANG DILAKSANAKAN :

(1)	ASPEK (2)	FOKUS (3)	NO (4)	IKK (5)	Rumus (6)	Jenis Data (7)	Capaian Kinerja (8)	KETERANGAN (9)
1	KEBIJAKAN TEKNIK PENGELOMPOKAN URUSAN PEMERINTAHAN	Program Nasional (yang melekat di kementerian/LPMD) yang harus dilaksanakan oleh Perangkat Daerah	1	Jumlah Program Nasional yang dilaksanakan oleh Perangkat Daerah	Jumlah Program Nasional yang dapat dilaksanakan oleh Perangkat Daerah dibagi jumlah Program Nasional x 100%	- Jumlah Program Nasional (RKP), sebanyak 1 program - Jumlah Program Nasional yang dilaksanakan Perangkat daerah, sebanyak 1 program	100%	Rasionalisasi
		Kesesuaian dengan kebijakan teknis yang ditetapkan oleh Pemerintah Kabupaten/Kota	2	Keberadaan Standard Operating Procedure (SOP)	Ada atau tidak ada	Apabila ada, sebutkan ada 9 jenis SOP yang terdiri dari : 1. 2. 3. 4.	Ada 9 SOP	SOP yang dimaksud adalah SOP teknis ; Fotokopi Judul SOP, halaman yang ada TTD Grafik SOPnya Apabila lebih dari 5 SOP, dibuat daftar SOP berupa tabel
2	KETAATAN TERHADAP PERATURAN PER UNDANG-UNDANGAN	Jumlah PERDA yang harus dilaksanakan Perangkat daerah menurut Peraturan Menteri (PERMEN)	3	Jumlah PERDA pelaksanaan yang ada terhadap PERDA yang harus dilaksanakan menurut PERMEN	Jumlah PERDA pelaksanaan PERMEN yang ada dibagi jumlah PERDA yang harus dilaksanakan menurut PERMEN x 100%	- PERDA pelaksanaan sebanyak 1 - PERDA yang seharusnya sebanyak 1	100%	Normalisasi
3	PENATAAN KELEMBAGAAN DAERAH	Pengisian struktur jabatan	4	Rasio struktur jabatan dan eselonering yang terisi	Jumlah jabatan yang ada (yang diisi) dibagi jumlah jabatan yang ada x 100%	Jabatan yang ada sebanyak 25 - jabatan yang harus ada, sebanyak 27	95,59%	DUK dan SOTK
		Keberadaan jabatan fungsional dalam struktur organisasi Perangkat Daerah	5	Keberadaan jabatan fungsional dalam struktur organisasi Perangkat Daerah	Ada atau tidak ada jabatan fungsional dalam struktur organisasi Perangkat daerah	Apabila ada, sebutkan nama bidang/jabatan fungsional: 1. Penata Ruang Ahli Pertama 2. 3.	Ada	Daftar pegawai Jabatan Fungsional Tertentu (JFT)

ASPEK	FOKUS	NO	IKK	Rumus	Jenis Data	Capaian Kinerja	KETERANGAN
(1)	(2)	(4)	(5)	(6)	(7)	(8)	(9)
4 PENGELOLAAN KEPEGAWAIAN DAERAH	Tingkat Kompetensi SDM dalam menyelenggarakan tugas Perangkat Daerah yang relevan dengan urusan terkait	6	Rasio PNS Kabupaten	Jumlah PNS Perangkat Daerah terhadap total PNS Kabupaten	- PNS Perangkat Daerah sebanyak 71 personil - Total PNS Kabupaten, sebanyak 4.868 personil	1,46%	Daftar PNS / DIJK
		7	Pejabat yang telah memenuhi persyaratan pendidikan pelatihan kepemimpinan	Jumlah pejabat yang mengikuti pendidikan pelatihan kepemimpinan dibagi jumlah total pejabat Perangkat Daerah yang ada x 100%	- Pejabat yang telah mengikuti diklatpim sesuai penjenjangan, sebanyak 16 orang - Pejabat yang ada, sebanyak 25 orang	58,33%	Daftar PNS yang sudah mengikuti Diklat PIM dan Daftar Pejabat Struktural
		8	Pejabat yang telah memenuhi persyaratan kepemimpinan	Jumlah pejabat yang memenuhi persyaratan kepemimpinan dibagi jumlah total pejabat Perangkat Daerah yang ada x 100%	- Pejabat yang memenuhi kepemimpinan, sebanyak 25 org - Pejabat yang ada, sebanyak 25 orang	64%	Daftar pejabat struktural beserta pangkat dan golongannya
		9	Ketersediaan dokumen pembangunan di Perangkat Daerah - RENSTRA Perangkat Daerah - RENJA Perangkat Daerah - RKA Perangkat Daerah	Ada atau tidak ada dokumen perencanaan Perangkat Daerah berikut jumlahnya	Apabila ada, sebutkan dokumen yang ada tahun 2020, sebanyak 3 jenis yang terdiri dari: 1. RENSTRA 2018 - 2023 2. RENJA 2020 3. RKA 2020	3 jenis dokumen	Cover Renstra 2018-2023 dan Hal yg ada TTD; Cover Renja 2020 dan halaman yang ada TTD; Cover RKA 2020 dan RKA 2.2
5 PERENCANAAN PEMBANGUNAN DAERAH	Sinkronisasi Program RENJA Perangkat Daerah dengan Program RKPD	10	Jumlah Program RKPD yang diakomodir dalam RENJA Perangkat Daerah	Jumlah program RKPD yang diakomodir dalam RENJA Perangkat Daerah dibagi jumlah program dalam RENJA Perangkat Daerah yang ditetapkan pada RPJMD x 100%	- Jumlah Program RKPD yang diakomodir dalam RENJA Perangkat Daerah, sebanyak 11 program - Jumlah Program RENJA Perangkat Daerah yang ditetapkan dalam RPJMD sebanyak 11 program	100%	Cover Renja 2020, halaman yang ada TTD kepala SKPD, halaman yang ada program SKPD, Matrik sinkronisasi (sesuai contoh)
		11	Jumlah program RENJA Perangkat Daerah yang diakomodir dalam RKA Perangkat Daerah	Jumlah program RENJA Perangkat Daerah yang diakomodir dalam RKA Perangkat Daerah dibagi jumlah program dalam RKA Perangkat Daerah x 100%	- Jumlah Program RENJA yang diakomodir dalam RKA Perangkat Daerah, sebanyak 11 program - Jumlah Program dalam RKA Perangkat Daerah sebanyak 11 program	100%	Cover Renja 2020, halaman yang ada TTD kepala SKPD, halaman yang ada program SKPD; Matrik sinkronisasi (sesuai contoh); Cover RKA 2020 dan RKA 2.2
		12	Jumlah Program RKA Perangkat Daerah yang diakomodir dalam DPA Perangkat Daerah	Jumlah Program RKA Perangkat Daerah yang diakomodir dalam DPA Perangkat Daerah dibagi jumlah program dalam DPA Perangkat Daerah x 100%	- Jumlah Program RKA Perangkat Daerah yang diakomodir dalam DPA Perangkat Daerah, sebanyak 11 program - Jumlah Program dalam DPA Perangkat Daerah sebanyak 11 program	100%	Matrik sinkronisasi (sesuai contoh); Cover RKA 2020 dan RKA 2.2; Cover DPA 2020 dan DPA2.2

ASPEK	FOKUS	NO	IKK	Rumus	Jenis Data	Capaian Kinerja /	KETERANGAN
(1)	(2)	(4)	(3)	(6)	(7)	(8)	(9)
6 PENGELOAAN KEUANGAN DAERAH	Alokasi Anggaran	13	Anggaran Perangkat Daerah terhadap total belanja APBD	Alokasi anggaran Perangkat Daerah dibagi total APBD x 100%	- Total anggaran Perangkat Daerah sebesar Rp. 157.338.101.199 - Total belanja APBD, sebesar Rp. 2.041.948.857.213,36	7,71%	LRA Perangkat Daerah Tahun 2020
		14	Realisasi Belanja Perangkat Daerah terhadap total Realisasi Belanja APBD	Realisasi Belanja Perangkat Daerah dibagi total Realisasi Belanja APBD x 100%	- Realisasi Belanja Perangkat Daerah sebesar Rp. 139.854.133.668 - Total Realisasi Belanja APBD sebesar Rp. 1.508.835.026.639,47	9,27%	LRA Perangkat Daerah Tahun 2020
	Besaran belanja modal	15	Total Belanja Langsung dari total belanja Perangkat Daerah	Total Belanja Langsung dari total belanja Perangkat Daerah x 100%	- Realisasi Belanja Langsung Perangkat Daerah, sebesar Rp. 132.403.476.698 - Total Realisasi Belanja Perangkat Daerah, sebesar Rp. 139.854.133.668	94,67%	Belanja pemeliharaan (dari bendahara barang); LRA Perangkat Daerah Tahun 2020
		16	Total Belanja Tidak Langsung dari total belanja Perangkat Daerah	Total Belanja Tidak Langsung dibagi total belanja Perangkat Daerah x 100%	- Realisasi Belanja Tidak Langsung Perangkat Daerah, sebesar Rp. 7.450.656.970 - Total Realisasi Belanja Perangkat Daerah, sebesar Rp. 139.854.133.668	5,33%	Belanja pemeliharaan (dari bendahara barang); LRA Perangkat Daerah Tahun 2020
7 PENGELOLAAN BARANG MILIK DAERAH	Laporan keuangan Perangkat Daerah	17	Keberadaan Laporan Keuangan Perangkat Daerah (Neraca, LRA, Calk)	Ada atau tidak ada laporan keuangan SKPD berikut komponen yang ada (Neraca, Calk)	Apabila ada, Laporan keuangan ada, sebanyak 3 jenis, sbb : 1. Neraca 2. LRA 3. CALK	Ada sebanyak 3 jenis	Neraca Tahun 2020; LRA Tahun 2020; Cover Calk dan halaman yang ada TTD Tahun 2020
	Manajemen aset Perangkat Daerah	18	Keberadaan inventarisasi barang atau aset Perangkat Daerah	Ada atau tidak ada inventarisasi barang atau aset Perangkat Daerah	Laporan Hasil Sensus Barang Milik Daerah	Ada	Cover Laporan dan Halaman yang ada TTD Dokumen Sensus BMD
	Penggunaan aset Perangkat Daerah	19	Jumlah yang tidak digunakan oleh Perangkat Daerah	Jumlah aset yang tidak digunakan Perangkat Daerah dibagi total aset yang dikuasai Perangkat Daerah x 100%	- Aset yang tidak digunakan sebesar Rp. 0 - Aset yang dikuasai Perangkat Daerah, sebesar Rp. 1.625.966.500.953,88	0%	1. Daftar Aset yang tidak digunakan (berupa rupiah/harga) 2. KIB Gabungan halaman pertama dan terakhir/ Neraca

ASPEK	FOKUS	NO	IKK	Rumus	Jenis Data	Capaian Kinerja	KETERANGAN
(1)	(2)	(3)	(4)	(5)	(6)	(7)	(8)
PEMBERIAN FASILITASI TERHADAP PARTISIPASI MASYARAKAT	Bentuk-bentuk fasilitas / prasarana partisipasi masyarakat	20	Jumlah fasilitas / prasarana Informasi : 1. Papan Pengumuman 2. Pos Pengaduan 3. Leaflet 4. Mobil keliling 5. Pengumuman di Mas Media	Jumlah fasilitas/prasarana partisipasi	1. Papan Pengumuman 2. Pos Pengaduan 3. Mobil keliling 4.	Jumlah sebanyak 3 jenis	Sebutkan jenis fasilitas/prasarana informasi yang ada (difoto dilampirkan)
	Responsivitas terhadap partisipasi masyarakat	21	Keberadaan Survey Kepuasan Masyarakat	Ada atau tidak adanya hasil Survey Kepuasan Masyarakat terhadap Pelayanan publik	Survey Kepuasan Masyarakat	Ada	Cover IKM beserta halaman yang ada nilai IKM SKPD dan halaman yang ada TTD Kepala SKPD



TABEL IKK 3.3

TATARAN PELAKSANA KEBIJAKAN
ASPEK TINGKAT CAPAIAN KINERJA PENYELENGGARAAN URUSAN WAJIB DAN URUSAN PILIHAN
DALAM RANGKA EKPPD TERHADAP LPPD TAHUN 2020

KABUPATEN :

NO	URUSAN	NO.	IKK	RUMUSAN/PERSAMAAN	CAPAIAN KINERJA	KETERANGAN
1	2	3	4	5	6	7
4	Pekerjaan Umum dan Penataan Ruang	35	Panjang jalan kabupaten dalam kondisi baik	$\frac{\text{Panjang jalan kabupaten dalam kondisi mantap (baik dan sedang) = 1088,805 \text{ Km}}{\text{Panjang seluruh jalan kabupaten di daerah tersebut = 1826,633 \text{ Km}}} \times 100\%$	59.61%	Daftar panjang jalan kabupaten dalam kondisi baik dan sedang (per kecamatan); daftar panjang seluruh jalan kabupaten (Bidang BM)
		36	Presentase Panjang Jalan Kabupaten yang direhabilitasi/direkonstruksi	$\frac{\text{Panjang jalan kabupaten yang direhabilitasi/direkonstruksi = 128,47 \text{ Km}}{\text{Panjang seluruh jalan kabupaten di daerah tersebut = 1826,633 \text{ Km}}} \times 100\%$	7.03%	Pembilang dan penyebut berasal dari Dinas Pekerjaan Umum, Penataan Ruang (Bidang BM)
		37	Rasio luas kawasan permukiman rawan banjir yang terlindungi oleh infrastruktur pengendalian banjir di WS Kewenangan Kabupaten	$\frac{\text{Luas kawasan permukiman rawan banjir yang terlindungi oleh infrastruktur pengendalian banjir di WS kewenangan Kabupaten (ha) = 279.641 \text{ Ha}}{\text{Luas kawasan permukiman rawan banjir di WS kewenangan Kabupaten (ha) = 226.668 \text{ Ha}}} \times 100\%$	12.56%	Pembilang dan penyebut berasal dari Dinas Pekerjaan Umum, Penataan Ruang (Bidang SDA)
		38	Rasio luas kawasan permukiman sepanjang pantai rawan abrasi, erosi, dan ekresi yang terlindungi oleh infrastruktur pengaman pantai di WS Kewenangan Kabupaten	$\frac{\text{Luas kawasan permukiman sepanjang pantai rawan abrasi yang terlindungi oleh infrastruktur pengaman pantai di WS Kewenangan Kabupaten (m) = 73,337 \text{ Ha}}{\text{Luas kawasan permukiman sepanjang pantai rawan abrasi di WS kewenangan Kabupaten (m) = 160,172 \text{ Ha}}} \times 100\%$	45,809	Pembilang dan penyebut berasal dari Dinas Pekerjaan Umum, Penataan Ruang (Bidang SDA)

		39	Presentase jumlah rumah tangga yang mendapatkan akses terhadap air minum melalui SPAM jaringan perpipaan dan bukan jaringan perpipaan terlindungi terhadap rumah tangga di seluruh kabupaten	Jumlah kumulatif masyarakat yang rumah tangga yang mendapatkan akses terhadap air minum melalui SPAM jaringan perpipaan terlindungi di dalam sebuah kabupaten = 33.971 -----x 100% Jumlah total rumah tangga di seluruh kabupaten tersebut = 87.338 (Sumur Bor + PAMSIMAS + PDAM + Jaringan Perpipaan)	38,45%	Pembilang dan penyebut berasal dari Dinas Pekerjaan Umum, Penataan Ruang (Bidang CKJK)
		40	Persentase jumlah rumah yang memperoleh layanan pengolahan air limbah domestik	Jumlah rumah yang memiliki akses pengolahan berupa cubluk + jumlah rumah yang lumpur tinjanya telah diolah di PLT + jumlah rumah yang memiliki sambungan rumah dan air limbahnya diolah di IPALD = 45.374 -----x 100% Jumlah rumah di Kabupaten A = 87.338	51,95%	Tidak ada pengolahan dikarenakan IPLAD belum beroperasi (tahun 2020 perencanaan dan 2021 dioptimasi balai)
		41	Persentase tenaga operator teknis/analisa yang memiliki sertifikat operator	Jumlah tenaga kerja konstruksi yang terlatih di wilayah kabupaten yang dibuktikan dengan sertifikat pelatihan operator dan teknis/analisis = 20. -----x 100% Jumlah kebutuhan tenaga operator dan teknis /analisis di wilayah kabupaten = 3104	0,64%	Tahun 2020 sertifikasi 20 org oleh DPUPRP (Bid CKJK Seksi Jaskon)
		42	Rasio Proyek yang menjadi kewenangan pengawasannya tanpa kecelakaan konstruksi	Jumlah proyek yang menjadi kewenangan pengawasannya yang terjadi kecelakaan konstruksi = 0 -----x 100% Jumlah total proyek yang menjadi kewenangan pengawasannya = 733	0	Tidak ada kecelakaan konstruksi pada tahun 2020, data jumlah proyek yang ada di DPUPRP
		43	Rumah Tangga Bersanitasi	Jumlah rumah tangga bersanitasi = 45.374 -----x 100% Jumlah seluruh rumah tangga = 87.338	51,95%	Pembilang dan penyebut berasal dari Dinas Pekerjaan Umum, Penataan Ruang (Bid CKJK)
		44	Rumah Tangga pengguna air bersih	Jumlah rumah tangga pengguna air bersih = 33.971 -----x 100% Jumlah seluruh rumah tangga = 87.338 (Sumur Gali, PAMSIMAS, hidran Umum, Sumur Bor, PDAM)	38,45%	Pembilang dan penyebut berasal dari Dinas Pekerjaan Umum, Penataan Ruang (Bid CKJK)
		45	Kawasan Kumuh	Luas Kawasan Kumuh = 1139,33 -----x 100 % Luas Wilayah = 363135 Ha	0,31%	Daftar luas kawasan kumuh; Luas wilayah Tanah Laut (Bid CKJK)

		47	Rasio luas daerah irigasi kewenangan kabupaten yang dilayani oleh jaringan irigasi	Luas irigasi Kewenangan kabupaten yang dilayani oleh jaringan irigasi yang dibangun (ha), ditingkatkan (ha), direhabilitasi (ha), dioperasi dan dipelihara (ha) di tahun eksisting = 17.111 Ha -----x 100% Luas daerah irigasi kewenangan kabupaten = 25.685 Ha	66.62%	Pembilang dan penyebut berasal dari Dinas Pekerjaan Umum, Penataan Ruang (Bid SDA)
NO	URUSAN	NO.	IKK	RUMUSAN/PERSAMAAN	CAPAIAN KINERJA	KETERANGAN
1	2	3	4	5	6	7
16	Pertanahan	82	Presentase pemanfaatan tanah yang sesuai dengan peruntukan tanahnya diatas izin lokasi dibandingkan dengan luas izin lokasi	Luas tanah sesuai peruntukan ijin lokasi = 5993,1207 Ha -----x100 % seluruh luas tanah yang diberikan ijin lokasi = 5993,1207 Ha	100%	Pembilang dan penyebut berasal dari Dinas Pekerjaan Umum, penataan Ruang dan Pertanahan
		83	Persentase penetapan tanah untuk pembangunan fasilitas umum	Jumlah penetapan tanah untuk fasilitas umum -----x100 % Jumlah kebutuhan tanah untuk pembangunan fasilitas umum	Nihil	Penggunaan tanah belum ditetapkan, dihitung berdasarkan inventarisasi aset pemerintah daerah
		84	Tersedianya lokasi pembangunan dalam rangka penanaman modal	Luas tanah yang telah dimanfaatkan sesuai dengan peruntukannya di atas izin lokasi = 5993,1207 Ha -----x100% Luas izin lokasi yang diterbitkan = 5993,1207 Ha	100%	Pembilang dan penyebut berasal dari Dinas Pekerjaan Umum, penataan Ruang dan Pertanahan
		85	Tersedianya Tanah Obyek Landreform (TOL) yang siap didistribusikan yang berasal dari tanah kelenihan maksimum dan tanah absentee	Jumlah luas tanah obyek Landreform (TOL) = 903,4557 Ha -----x100% Jumlah Penerima tanah obyek Landreform = 903,4557 Ha	Nihil	Data yang dimaksud ada di BPN
		86	Luas Lahan bersertifikat	Luas lahan bersertifikat di suatu daerah = -----x100% Luas lahan yang seharusnya bersertifikat di suatu daerah =	Nihil	Data yang dimaksud ada di BPN

		87	Tersedianya tanah untuk masyarakat	Luas tanah yang telah dimanfaatkan berdasarkan izin membuka tanah = 903,4557 Ha -----x100% Luas izin membuka tanah yang diterbitkan = 903,4557 Ha	Nihil	Data yang dimaksud ada di BPN
		88	Penanganan sengketa tanah garapan yang dilakukan melalui mediasi	Jumlah sengketa tanah garapan yang ditangani = 1 -----x100% Jumlah Pengaduan sengketa tanah garapan = 1	100%	Pembilang dan penyebut berasal dari Dinas Pekerjaan Umum, penataan Ruang dan Pertanahan
NO	URUSAN	NO	IKK	RUMUSAN/PERSAMAAN	CAPAIAN KINERJA	KETERANGAN
1	2	3	4	5	6	7
	Fungsi Penunjang Urusan Pemerintahan	8	Persentase jumlah total proyek konstruksi yang dibawa ke tahun berikutnya yang ditandatangani pada kuartal pertama	Jumlah kontrak infrastruktur dengan nilai besar yang perlu pembangunan dalam 3 kuartal yang ditandatangani pada kuartal pertama tahun 2020 = 0 -----x100% Jumlah kontrak keseluruhan tahun 2020 = 0	Nihil	Ditahun 2020 tidak ada kegiatan pembangunan dalam 3 kuartal

Catatan :

1. Disertai dengan bukti dukung terkait angka-angka yang ada didalam rumus
2. Kalau datanya 0 atau Nihil juga disertai dengan bukti dukung
3. Bukti dukung seperti tahun sebelumnya (2019)



DATA DUKUNG

IKK 3.3



PEMERINTAH DAERAH KABUPATEN TANAH LAUT
**DINAS PEKERJAAN UMUM PENATAAN RUANG
DAN PERTANAHAN**

Jl. A. Syairani No.36 Pelaihari Telp. (0512) 21003 Fax. (0512) 21300 Kode Pos 70814

**Persentase Jumlah Total Proyek Konstruksi Yang Dibawa Ke Tahun
Berikutnya Yang Ditandatangani Pada Kuartal Pertama**

No	Uraian	Jumlah	Keterangan
1	Jumlah kontrak infrastruktur dengan nilai besar yang perlu pembangunan dalam 3 kuartal yang ditandatangani pada kuartal pertama tahun 2020	Nihil	
2	Jumlah kontrak keseluruhan tahun 2020	Nihil	

Kepala Bidang Cipta Karya dan Jasa Konstruksi


GUSTI NOVIAR KUSUMA, ST
NIP. 19861115 201001 1 006

DATA KONDISI JALAN (DD1) BIDANG BINA MARGA TAHUN 2020

No	No Ruas	Nama Ruas Jalan	Kecamatan yang Dilalui	Panjang Ruas (km)	Panjang Tiap Jenis Permukaan (%)				Panjang Tiap Kondisi								LHR	Akses Ke	Ket
					Aspal /Penetrasi /Macadam	Perkerasan Beton	Telford /Kerikil	Tanah /Belum Tembus	Baik		Sedang		Rusak Ringan		Rusak Berat			N /P /K	
									km	%	km	%	km	%	km	%			
1	2	3	4	5	6	7	8	9	10	11	12	13	14	15	16	17	18	19	20
1	1	Matah - Teluk Baru	Kec. Pelaihari	1.18	83.05	0	16.95	0	0.98	83.05	0	0	0	0	0.2	16.95	-	-	-
2	2	Tajau Pecah - Gunung Mas	Kec. Panyipatan	3.2	81.25	0	18.75	0	2.2	68.75	0.4	12.5	0	0	0.6	18.75	-	-	-
3	3	Tajau Pecah - Kp. Bali	Kec.Batu Ampar	9	80	0	20	0	7	77.78	0.2	2.22	1.8	20	0	0	-	-	-
4	4	Jilatan - Durian Bungkok	Kec. Jorong	3.02	33.11	0	66.89	0	0.8	26.49	0.2	6.62	0.4	13.25	1.62	53.64	-	-	-
5	5	Rombongan Lima - Ranggung	Kec. Takisung	5.2	46.15	0	53.85	0	1.6	30.77	0.8	15.38	1.4	26.92	1.4	26.92	-	-	-
6	6	Handil Bahagia - Handil Maluka	Kec. Bumi Makmur	5.3	69.81	0	30.19	0	3.3	62.26	0.4	7.55	0.2	3.77	1.4	26.42	-	-	-
7	7	Batakan - Pantai Batakan	Kec. Panyipatan	3.2	18.75	0	43.75	37.5	0.2	6.25	0.4	12.5	0.4	12.5	2.2	68.75	-	-	-
8	8	Nusa Indah - Kp. Padang	Kec. Bati-Bati	5.92	45.95	0	54.05	0	2.72	45.95	0	0	0.4	6.76	2.8	47.3	-	-	-
9	9	Balirejo - Bajuin	Kec. Pelaihari, Kec. Bajuin	5.92	100	0	0	0	5.92	100	0	0	0	0	0	0	-	-	-
10	10	Bajuin - Tanjung	Kec. Bajuin	15.6	87.18	0	12.82	0	13.4	85.9	0	0	0.6	3.85	1.6	10.26	-	-	-
11	11	Bajuin - Air Terjun	Kec. Bajuin	5	68	0	32	0	3.4	68	0	0	0.6	12	1	20	-	-	-
12	12	Pabahanan - Kunyit	Kec. Pelaihari	5.3	83.02	0	16.98	0	4.4	83.02	0	0	0.5	9.43	0.4	7.55	-	-	-
13	13	Telaga - Panjaratan	Kec. Pelaihari	6.4	90.63	0	9.38	0	5.8	90.63	0	0	0.2	3.13	0.4	6.25	-	-	-
14	14	Sambangan - Datu Insad	Kec. Bati-Bati	3.41	70.38	0	29.33	0.29	2.4	70.38	0	0	0.4	11.73	0.61	17.89	-	-	-
15	15	Gn. Makmur - Kuala Tambangan	Kec. Takisung	12.9	99.22	0	0.78	0	12.8	99.22	0	0	0	0	0.1	0.78	-	-	-
16	16	Takisung - Tabanio	Kec. Takisung	12.6	98.41	0	1.59	0	12.4	98.41	0	0	0.2	1.59	0	0	-	-	-
17	17	Eks Jalan Prov		0	-	-	-	-	0	-	0	-	0	-	0	-	-	-	-
18	18	Ambungan - Tungkaran	Kec. Pelaihari	13.2	96.97	0	3.03	0	12.8	96.97	0	0	0.4	3.03	0	0	-	-	-
19	19	Tambang Ulang - Kait-Kait	Kec. Tambang Ulang, Kec. Bati-Bati	15.81	100	0	0	0	15.41	97.47	0.4	2.53	0	0	0	0	-	-	-
20	20	Banyu Irang - Bentok Darat	Kec. Bati-Bati	5.4	100	0	0	0	5.4	100	0	0	0	0	0	0	-	-	-
21	21	Eks Jalan Prov		0	-	-	-	-	0	-	0	-	0	-	0	-	-	-	-
22	22	Eks Jalan Prov		0	-	-	-	-	0	-	0	-	0	-	0	-	-	-	-
23	23	Ujung Baru - Nusa Indah	Kec. Bati-Bati	4.5	100	0	0	0	4.3	95.56	0.2	4.44	0	0	0	0	-	-	-
24	24	Padang Luas - Gunung Raja	Kec. Tambang Ulang, Kec. Kurau	10.2	100	0	0	0	9.6	94.12	0.6	5.88	0	0	0	0	-	-	-
25	25	Pulau Ramanian - Sabuhur	Kec. Jorong	8.81	84.11	0	15.89	0	7.41	84.11	0	0	1.4	15.89	0	0	-	-	-

26	26	Jorong - Muara Jorong	Kec. Jorong	12.6	65.08	0	34.92	0	8	63.49	0.2	1.59	2.8	22.22	1.6	12.7	-	-	-
27	27	Alur - Damit	Kec. Jorong	8.4	80.95	0	19.05	0	6.8	80.95	0	0	0.2	2.38	1.4	16.67	-	-	-
28	28	Jilatan - Damar Lima	Kec. Batu Ampar	6.9	97.1	0	2.9	0	6.1	88.41	0.6	8.7	0	0	0.2	2.9	-	-	-
29	29	Sabuhur - Panyipatan	Kec. Jorong, Kec. Panyipatan	11.2	94.64	0	5.36	0	10.4	92.86	0	0	0.4	3.57	0.4	3.57	-	-	-
30	30	Asam Asam - Muara Asam Asam	Kec. Jorong	10.41	90.39	0	9.61	0	9.41	90.39	0	0	0.6	5.76	0.4	3.84	-	-	-
31	31	Kintap - Muara Kintap	Kec. Kintap	10.9	71.56	0	28.44	0	7.8	71.56	0	0	1.5	13.76	1.6	14.68	-	-	-
32	32	Kurau Utara - Handil Gayam	Kec. Bumi Makmur	5.3	41.51	0	58.49	0	2.2	41.51	0	0	0.2	3.77	2.9	54.72	-	-	-
33	33	Maluka Baulin - Tabanio	Kec. Takisung, Kec. Kurau	9.87	57.45	0	42.55	0	4.87	49.34	0.8	8.11	1	10.13	3.2	32.42	-	-	-
34	34	Sei Riam - Banua Tengah	Kec. Panyipatan, Kec. Pelaihari	9.06	50.77	37.53	11.7	0	7.8	86.09	0.2	2.21	0	0	1.06	11.7	-	-	-
35	35	Kurau - Sei Rasau	Kec. Kurau	5.15	72.82	0	27.18	0	3.75	72.82	0	0	0.4	7.77	1	19.42	-	-	-
36	36	Tajau Pecah - Kmp Baru	Kec. Batu Ampar, Kec. Pelaihari	3.8	89.47	0	10.53	0	3.4	89.47	0	0	0	0	0.4	10.53	-	-	-
37	37	Sei Riam - Simp Kmp Baru 2	Kec. Panyipatan, Kec. Pelaihari	10.69	0	0	86.9	13.1	0	0	0	0	0	0	10.69	100	-	-	-
38	38	Batakan - Kuala Tambangan	Kec. Panyipatan, Kec. Takisung	12.6	77.78	0	22.22	0	7.6	60.32	2.2	17.46	0	0	2.8	22.22	-	-	-
39	39	Matah - Karang Taruna	Kec. Pelaihari	0.41	100	0	0	0	0.41	100	0	0	0	0	0	0	-	-	-
40	40	Angsau - Manaran	Kec. Pelaihari	1.7	76.47	0	23.53	0	1.3	76.47	0	0	0	0	0.4	23.53	-	-	-
41	41	Ambungan - Tanjung	Kec. Pelaihari, Kec. Bajuin	16.6	0	0	0	100	0	0	0	0	0	0	16.6	100	-	-	-
42	42	Tambang Ulang - Pulau Sari	Kec. Tambang Ulang	4.9	0	0	61.22	38.78	0	0	0	0	0	0	4.9	100	-	-	-
43	43	Kait Kait - Bentok Darat	Kec. bati-Bati	3.6	66.67	33.33	0	0	3.6	100	0	0	0	0	0	0	-	-	-
44	44	Sei Riam - Simp Kamp Baru 1	Kec. Panyipatan, Kec. Pelaihari	6.4	100	0	0	0	4.6	71.88	1.8	28.13	0	0	0	0	-	-	-
45	45	Batakan - Simp. Batakan	Kec. Panyipatan	3.8	89.47	0	10.53	0	3.2	84.21	0.2	5.26	0.2	5.26	0.2	5.26	-	-	-
46	46	Ranggang Dalam - Pagatan Besar	Kec. Takisung	7.8	10.26	0	7.69	82.05	0.4	5.13	0.4	5.13	0	0	7	89.74	-	-	-
47	47	Ambawang - Damit Hulu	Kec. Batu Ampar	3.4	58.82	0	41.18	0	2	58.82	0	0	1	29.41	0.4	11.76	-	-	-
48	48	Simp. Asam Asam - Asam Asam Kp.	Kec. Jorong	4.8	0	0	100	0	0	0	0	0	0	0	4.8	100	-	-	-
49	49	Pandan Sari - Sei Rakin	Kec. Kec. Kintap	4.4	54.55	0	45.45	0	2.4	54.55	0	0	1.6	36.36	0.4	9.09	-	-	-
50	50	Bawah Layung - Sei Bakau	Kec. Kurau	4.5	22.22	0	0	77.78	1	22.22	0	0	0	0	3.5	77.78	-	-	-
51	51	Handil Babirik - Handil Birayang Bawah	Kec. Bumi Makmur	6.9	91.3	0	8.7	0	6.3	91.3	0	0	0	0	0.6	8.7	-	-	-
52	52	Tajau Pecah - Batu Mulia	Kec. Batu Ampar	11.1	73.87	0	26.13	0	7.4	66.67	0.8	7.21	1.9	17.12	1	9.01	-	-	-
53	53	Ambungan - Tambang Ulang	Kec. Pelaihari, Kec. Tambang Ulang	8.4	0	0	100	0	0	0	0	0	0	0	8.4	100	-	-	-
54	54	Batu Ampar - Bluru	Kec. Batu Ampar	3.84	84.38	0	15.63	0	3.24	84.38	0	0	0.6	15.63	0	0	-	-	-
55	55	Kurau - Handil Negara	Kec. Kurau	6.1	86.89	0	13.11	0	5.3	86.89	0	0	0.6	9.84	0.2	3.28	-	-	-
56	56	Kintap - Bukit Mulya	Kec. Kec. Kintap	3.3	12.12	0	87.88	0	0.4	12.12	0	0	0.2	6.06	2.7	81.82	-	-	-

57	57	Handil Babirik - Labuhan Amas	Kec. Bumi Makmur	3.7	78.38	0	21.62	0	2.9	78.38	0	0	0	0	0.8	21.62	-	-	-
58	58	Bentok Darat - Imban	Kec. Bati-Bati	6.2	64.52	0	35.48	0	4	64.52	0	0	0.6	9.68	1.6	25.81	-	-	-
59	59	Ambawang - Durian Bungkok	Kec. Batu Ampar	8.3	73.49	0	26.51	0	5.9	71.08	0.2	2.41	1.6	19.28	0.6	7.23	-	-	-
60	60	Batilai - Ranggung Dalam	Kec. Takisung	4.3	46.51	0	53.49	0	1.4	32.56	0.6	13.95	0.4	9.3	1.9	44.19	-	-	-
61	61	Ranggung - Ranggung Dalam	Kec. Takisung	3	66.67	0	33.33	0	1.4	46.67	0.6	20	0	0	1	33.33	-	-	-
62	62	Pasir Putih - Kuranji	Kec. Kintap	10.9	12.84	0	87.16	0	1.2	11.01	0.2	1.83	1.5	13.76	8	73.39	-	-	-
63	63	Kunyit - Bluru	Pelaihari, Jorong	15.9	91.19	0	8.81	0	14.5	91.19	0	0	0	0	1.4	8.81	-	-	-
64	64	Sarang Halang - Tirta Jaya	Pelaihari	7.09	74.61	0	25.39	0	5.09	71.79	0.2	2.82	1.4	19.75	0.4	5.64	-	-	-
65	65	Batu Ampar - Damar Lima	Batu Ampar	7	100	0	0	0	6.8	97.14	0.2	2.86	0	0	0	0	-	-	-
66	66	Eks Jalan Prov		0	-	-	-	-	0	-	0	-	0	-	0	-	-	-	-
67	67	Kuringkit - Simp. Penyipatan	Panyipatan	5.6	60.71	0	39.29	0	2.2	39.29	1.2	21.43	2	35.71	0.2	3.57	-	-	-
68	68	Bati Bati - Komp. Kantor Camat	Bati-Bati	1.08	81.48	0	18.52	0	0.88	81.48	0	0	0.2	18.52	0	0	-	-	-
69	69	Tampang - Batu Ampar	Batu Ampar	7.85	92.36	0	7.64	0	6.45	82.17	0.8	10.19	0.6	7.64	0	0	-	-	-
70	70	Kintapura - Kintap	Kec. Kintap	1.62	13.58	0	86.42	0	0.22	13.58	0	0	0.8	49.38	0.6	37.04	-	-	-
71	71	Kintapura - Simp. Kintap	Kec. Kintap	1.12	53.57	0	46.43	0	0.4	35.71	0.2	17.86	0	0	0.52	46.43	-	-	-
72	72	Sarang Halang - Pasar Hewan	Pelaihari	0.63	68.25	0	31.75	0	0.43	68.25	0	0	0.2	31.75	0	0	-	-	-
73	73	Sarang Halang - Karang Jawa	Pelaihari	2.82	100	0	0	0	2.82	100	0	0	0	0	0	0	-	-	-
74	74	Pasar Hewan - Karang Jawa	Pelaihari	8.3	100	0	0	0	8.3	100	0	0	0	0	0	0	-	-	-
75	75	Tampang - Simpang Tampang	Pelaihari	1.1	63.64	0	36.36	0	0.7	63.64	0	0	0.4	36.36	0	0	-	-	-
76	76	Matah - Karang Jawa	Pelaihari	1.4	85.71	0	14.29	0	1.2	85.71	0	0	0.2	14.29	0	0	-	-	-
77	77	Raden - Sei Bakau	Kurau	4.75	25.26	0	16.84	57.89	1.2	25.26	0	0	0.8	16.84	2.75	57.89	-	-	-
78	78	Sei Jalai - Imban	Tambang Ulang, Bati-Bati	17.9	20.11	0	79.89	0	3.4	18.99	0.2	1.12	14.3	79.89	0	0	-	-	-
79	79	Jorong - Sei Pampan	Jorong	2.02	100	0	0	0	2.02	100	0	0	0	0	0	0	-	-	-
80	80	Padang - Kampung Padang	Bati-Bati	1.8	100	0	0	0	1.8	100	0	0	0	0	0	0	-	-	-
81	81	Bati Bati - Kampung Bati Bati	Bati-Bati	2.2	100	0	0	0	2.2	100	0	0	0	0	0	0	-	-	-
82	82	Damar Lima - Damit	Batu Ampar	3.9	66.67	0	33.33	0	2	51.28	0.6	15.38	1.1	28.21	0.2	5.13	-	-	-
83	83	Tajau Pecah - Batu Ampar	Batu Ampar	2.9	65.52	0	34.48	0	0.5	17.24	1.4	48.28	1	34.48	0	0	-	-	-
84	84	Pandan Sari - Cek Dam	Kec. Kintap	8	67.5	0	25	7.5	3.2	40	2.2	27.5	1.4	17.5	1.2	15	-	-	-
85	85	Sei Rasau - Pantai Harapan	Bumi makmur	3.98	60.3	0	39.7	0	2.4	60.3	0	0	0	0	1.58	39.7	-	-	-
86	86	Simpang Damit - Damit	Batu Ampar	2	10	0	90	0	0.2	10	0	0	0.4	20	1.4	70	-	-	-
87	87	Gunung Makmur - Rombongan Lima	Takisung	3.1	77.42	0	22.58	0	1.6	51.61	0.8	25.81	0.2	6.45	0.5	16.13	-	-	-

88	88	Handil Negara - Kali Besar	Bumi makmur	6	13.33	0	86.67	0	0.8	13.33	0.2	3.33	0	0	5	83.33	-	-	-
89	89	Jorong RT.1 - Jorong RT.9	Jorong	5	100	0	0	0	4.8	96	0.2	4	0	0	0	0	-	-	-
90	90	Jl. Sawahan	Pelaihari	0.31	100	0	0	0	0.31	100	0	0	0	0	0	0	-	-	-
91	91	Jl. Bramban	Pelaihari	1.75	100	0	0	0	1.75	100	0	0	0	0	0	0	-	-	-
92	92	Jl. Bramban Raya	Pelaihari	1.92	31.25	0	68.75	0	0.6	31.25	0	0	1.32	68.75	0	0	-	-	-
93	93	Jl. Niaga	Pelaihari	0.3	100	0	0	0	0.3	100	0	0	0	0	0	0	-	-	-
94	94	Jl. Majakeling	Pelaihari	0.25	100	0	0	0	0.25	100	0	0	0	0	0	0	-	-	-
95	95	Jl. Pasar Ikan	Pelaihari	0.26	100	0	0	0	0.26	100	0	0	0	0	0	0	-	-	-
96	96	Jl. Perintis	Pelaihari	0.52	100	0	0	0	0.52	100	0	0	0	0	0	0	-	-	-
97	97	Jl. Taqwa	Pelaihari	0.25	100	0	0	0	0.25	100	0	0	0	0	0	0	-	-	-
98	98	Jl. Dharma	Pelaihari	0.17	100	0	0	0	0.17	100	0	0	0	0	0	0	-	-	-
99	99	Jl. Pusaka	Pelaihari	0.38	0	0	100	0	0	0	0	0	0.38	100	0	0	-	-	-
100	100	Jl. Keramat	Pelaihari	0.16	100	0	0	0	0.16	100	0	0	0	0	0	0	-	-	-
101	101	Jl. Pusara	Pelaihari	0.39	100	0	0	0	0.39	100	0	0	0	0	0	0	-	-	-
102	102	Jl. Septa Marga	Pelaihari	0.17	100	0	0	0	0.17	100	0	0	0	0	0	0	-	-	-
103	103	Jl. Abadi	Pelaihari	0.23	100	0	0	0	0.23	100	0	0	0	0	0	0	-	-	-
104	104	Jl. Norsehat	Pelaihari	0.36	100	0	0	0	0.36	100	0	0	0	0	0	0	-	-	-
105	105	Jl. Pangeran Antasari	Pelaihari	0.38	100	0	0	0	0.38	100	0	0	0	0	0	0	-	-	-
106	106	Jl. Gembira	Pelaihari	0.36	100	0	0	0	0.36	100	0	0	0	0	0	0	-	-	-
107	107	Jl. Irup	Pelaihari	0.09	100	0	0	0	0.09	100	0	0	0	0	0	0	-	-	-
108	108	Jl. Karya	Pelaihari	0.14	100	0	0	0	0.14	100	0	0	0	0	0	0	-	-	-
109	109	Jl. Datu Daim I	Pelaihari	0.72	100	0	0	0	0.72	100	0	0	0	0	0	0	-	-	-
110	110	Jl. Datu Daim II	Pelaihari	0.26	100	0	0	0	0.26	100	0	0	0	0	0	0	-	-	-
111	111	Jl. Stadion	Pelaihari	0.15	100	0	0	0	0.15	100	0	0	0	0	0	0	-	-	-
112	112	Jl. Pembangunan	Pelaihari	0.31	100	0	0	0	0.31	100	0	0	0	0	0	0	-	-	-
113	113	Jl. K.S. Tubun	Pelaihari	0.37	100	0	0	0	0.37	100	0	0	0	0	0	0	-	-	-
114	114	Jl. Masjid Al Manar	Pelaihari	0.62	100	0	0	0	0.62	100	0	0	0	0	0	0	-	-	-
115	115	Jl. Muhajirin Al Manar / Jl. Swadaya	Pelaihari	0.32	100	0	0	0	0.32	100	0	0	0	0	0	0	-	-	-
116	116	Jl. Berkat Pemai	Pelaihari	0.4	50	0	50	0	0.2	50	0	0	0.2	50	0	0	-	-	-

119	119	Jl. Gagas / Jl. H. Boejasin	Pelaihari	1.77	100	0	0	0	1.77	100	0	0	0	0	0	0	-	-	-
120	120	Jl. Prof. Supomo	Pelaihari	0.28	100	0	0	0	0.28	100	0	0	0	0	0	0	-	-	-
121	121	Jl. Basuki Rahmat	Pelaihari	1.33	100	0	0	0	1.33	100	0	0	0	0	0	0	-	-	-
122	122	Jl. Hutan Kota	Pelaihari	0.46	100	0	0	0	0.46	100	0	0	0	0	0	0	-	-	-
123	123	Jl. Perkant. Gagas / Jl. A. Syairani	Pelaihari	2.2	100	0	0	0	2.2	100	0	0	0	0	0	0	-	-	-
124	124	Jl. Lap. Golf / Jl. Kol. Soepirman	Pelaihari	1.23	100	0	0	0	1.23	100	0	0	0	0	0	0	-	-	-
125	125	Jl. Gagas Permai / Jl. H.A. Syukri	Pelaihari	1.34	100	0	0	0	1.34	100	0	0	0	0	0	0	-	-	-
126	126	Jl. Sepakat	Pelaihari	0.34	41.18	0	58.82	0	-0.06	-17.65	0.2	58.82	0	0	0.2	58.82	-	-	-
127	127	Jl. Komplek ABRI / Jl. Mufakat	Pelaihari	0.95	84.21	0	15.79	0	0.8	84.21	0	0	0.15	15.79	0	0	-	-	-
128	128	Jl. Veteran	Pelaihari	0.1	100	0	0	0	0.1	100	0	0	0	0	0	0	-	-	-
129	129	Jl. Pasar Hewan - Simp. 4	Pelaihari	0.27	100	0	0	0	0.27	100	0	0	0	0	0	0	-	-	-
130	130	Jl. Pintu Air	Pelaihari	0.42	95.24	0	4.76	0	0	0	0.4	95.24	0.02	4.76	0	0	-	-	-
131	131	Jl. Muhajirin	Pelaihari	0.33	100	0	0	0	0.33	100	0	0	0	0	0	0	-	-	-
132	132	Jl. Mesjid Al Hijriah - Manahan	Pelaihari	1.8	88.89	0	11.11	0	1.6	88.89	0	0	0	0	0.2	11.11	-	-	-
133	133	Samping Kuburan Muslimin - Teratai	Pelaihari	2.02	90.1	0	9.9	0	1.82	90.1	0	0	0	0	0.2	9.9	-	-	-
134	134	Jl. Desa Pemuda	Pelaihari	7	25.71	0	74.29	0	1.8	25.71	0	0	0	0	5.2	74.29	-	-	-
135	135	Pemalongan - Pelombokan	Bajuin	5	76	0	24	0	3.6	72	0.2	4	0	0	1.2	24	-	-	-
136	136	Kel Tani Budi Luhur	Pelaihari	2.5	0	0	100	0	0	0	0	0	0	0	2.5	100	-	-	-
137	137	Ujung Batu - Trans	Pelaihari	3.6	100	0	0	0	3.6	100	0	0	0	0	0	0	-	-	-
138	138	Jl. Karmila - Ketapang	Pelaihari	7	88.57	0	11.43	0	6	85.71	0.2	2.86	0.4	5.71	0.4	5.71	-	-	-
139	139	Tampang - Bajingah	Pelaihari	5	100	0	0	0	5	100	0	0	0	0	0	0	-	-	-
140	140	Malah - Transmigrasi Telaga	Pelaihari	6	100	0	0	0	6	100	0	0	0	0	0	0	-	-	-
141	141	Panti Asuhan - Simp Gereja	Pelaihari	3.2	100	0	0	0	3.2	100	0	0	0	0	0	0	-	-	-
142	142	Jl. Panggung Raya	Pelaihari	11	100	0	0	0	1.4	12.73	9.6	87.27	0	0	0	0	-	-	-
143	143	Jl. Titian Tapah / Jl. Seroja	Pelaihari	3	0	0	0	100	0	0	0	0	0	0	3	100	-	-	-
144	144	Jl. Atu Atu - Tirta Jaya	Pelaihari	5	100	0	0	0	5	100	0	0	0	0	0	0	-	-	-
145	145	Banua Tengah - Ranggalang	Takisung	3.6	55.56	0	5.56	38.89	1.2	33.33	0.8	22.22	0	0	1.6	44.44	-	-	-
146	146	Ranggalang - Pasar Ranggalang	Takisung	2	80	0	20	0	0.4	20	1.2	60	0.2	10	0.2	10	-	-	-
147	147	Banua Lawas	Takisung	7.2	44.44	0	55.56	0	0.6	8.33	2.6	36.11	0	0	4	55.56	-	-	-
148	148	Jl. Bahagia	Pelaihari	4.5	100	0	0	0	4.5	100	0	0	0	0	0	0	-	-	-
149	149	Sei Bakau - Tabanio	Takisung	7.2	41.67	0	13.89	44.44	2.8	38.89	0.2	2.78	0	0	4.2	58.33	-	-	-

150	150	Jl. Limo	Pelaihari	1.52	100	0	0	0	1.52	100	0	0	0	0	0	0	-	-	-
151	151	Jl. Kebun Sayur	Pelaihari	2.01	0	0	100	0	0	0	0	0	0	0	2.01	100	-	-	-
152	152	Kurau Utara - Handil Suruk	Bumi makmur	4	70	0	30	0	2.6	65	0.2	5	0	0	1.2	30	-	-	-
153	153	Sumber Mulya - Transmigrasi Bali	Pelaihari	10	100	0	0	0	10	100	0	0	0	0	0	0	-	-	-
154	154	Eks Laksitarda	Panyipatan	2.6	69.23	0	30.77	0	1.8	69.23	0	0	0.2	7.69	0.6	23.08	-	-	-
155	155	Ambawang Damit	Batu Ampar	6.15	100	0	0	0	3.95	64.23	2.2	35.77	0	0	0	0	-	-	-
156	156	Tanjung Dewa (kampung) - Pasar Batakan	Panyipatan	7.5	97.33	0	2.67	0	7.3	97.33	0	0	0	0	0.2	2.67	-	-	-
157	157	Tanjung Dewa - Batu Lima	Panyipatan	12	100	0	0	0	11.8	98.33	0.2	1.67	0	0	0	0	-	-	-
158	158	Teluk Masjid - Telaga Langsat	Panyipatan	7.6	34.21	0	13.16	52.63	1	13.16	1.6	21.05	0	0	5	65.79	-	-	-
159	159	Panyipatan / Jl. Soga - Sawah	Panyipatan	2	70	0	20	10	1.4	70	0	0	0	0	0.6	30	-	-	-
160	160	Kandangan Baru (Exs P2D) - Telaga Langsat	Panyipatan	7.1	49.3	0	0	50.7	1.5	21.13	2	28.17	0	0	3.6	50.7	-	-	-
161	161	Kuringkit - Bumi Asih	Panyipatan	2.6	53.85	0	46.15	0	1	38.46	0.4	15.38	0	0	1.2	46.15	-	-	-
162	162	Sei Jelai - Tambang Ulang	Tambang Ulang	4.1	95.12	0	4.88	0	3.9	95.12	0	0	0.2	4.88	0	0	-	-	-
163	163	Bingkulu - Pulau Sari	Tambang Ulang	6.2	83.87	0	16.13	0	4	64.52	1.2	19.35	0.8	12.9	0.2	3.23	-	-	-
164	164	Lingkungan Pulau Sari - Gunung Raja	Tambang Ulang	7	0	0	0	100	0	0	0	0	0	0	7	100	-	-	-
165	165	Banua Raya - Kp. Bati Bati	Bati-Bati	1.5	100	0	0	0	1.5	100	0	0	0	0	0	0	-	-	-
166	166	Murung Kenanga - Jaya Fitriani	Bati-Bati	1.21	100	0	0	0	1.21	100	0	0	0	0	0	0	-	-	-
167	167	Jl. Melati - Ponpes Ubudiah	Bati-Bati	0.52	100	0	0	0	0.52	100	0	0	0	0	0	0	-	-	-
168	168	Jl. Sabrina - Peternakan Ayam	Bati-Bati	2	100	0	0	0	2	100	0	0	0	0	0	0	-	-	-
169	169	Gunung Mas - Tajau Pecah	Batu Ampar	2.2	90.91	0	9.09	0	1.8	81.82	0.2	9.09	0	0	0.2	9.09	-	-	-
170	170	Sumber Mulya - Kp. Baru	Pelaihari	3.9	100	0	0	0	3.9	100	0	0	0	0	0	0	-	-	-
171	171	Sungai Riam - Sungai Riam PIR	Panyipatan	2.51	0	0	0	100	0	0	0	0	0	0	2.51	100	-	-	-
172	172	Jl. A Syairani Kijang - Jl. Lap Golf Sum Sum	Pelaihari	2	100	0	0	0	2	100	0	0	0	0	0	0	-	-	-
173	173	Jl. Lap. Golf - Tirta Jaya	Pelaihari	7	100	0	0	0	7	100	0	0	0	0	0	0	-	-	-
174	174	Jl. A Syairani Mangga Besar	Pelaihari	4.1	100	0	0	0	4.1	100	0	0	0	0	0	0	-	-	-
175	175	Jl. Abdul Ghani - Al Manar	Pelaihari	0.09	100	0	0	0	0.09	100	0	0	0	0	0	0	-	-	-
176	176	Telaga Daim	Pelaihari	0.58	100	0	0	0	0.58	100	0	0	0	0	0	0	-	-	-
177	177	Benua Tengah - Puskesmas	Takisung	2.7	96.3	0	3.7	0	1.4	51.85	1.2	44.44	0	0	0.1	3.7	-	-	-
178	178	Benua Tengah - Rombongan 5	Takisung	1.5	100	0	0	0	1.5	100	0	0	0	0	0	0	-	-	-
179	179	Gunung Makmur Rombongan 2 - Rombongan 5	Takisung	1.3	61.54	0	7.69	30.77	0.6	46.15	0.2	15.38	0	0	0.5	38.46	-	-	-
180	180	Kurau - Handil Maluka	Bumi makmur	2.2	0	0	100	0	0	0	0	0	0	0	2.2	100	-	-	-

181	181	Bukit Mulya - Kintap	Kec. Kintap	0.7	85.71	0	14.29	0	0.6	85.71	0	0	0.1	14.29	0	0	-	-	-
182	182	Asam - asam - Simpang 4 Asam-asam	Jorong	0.7	0	0	100	0	0	0	0	0	0	0	0.7	100	-	-	-
183	183	Pasar Minggu - Simpang 4 Asam-asam	Jorong	2.7	0	0	100	0	0	0	0	0	0.6	22.22	2.1	77.78	-	-	-
184	184	Pasar Minggu - Simpang 4 Pasar Minggu	Jorong	1.9	15.79	0	84.21	0	0.3	15.79	0	0	0	0	1.6	84.21	-	-	-
185	185	Transos 300 - Transos 200	Jorong	6.2	32.26	0	67.74	0	2	32.26	0	0	0	0	4.2	67.74	-	-	-
186	186	Sumber Makmur - Jl. Jendral Sudirman km 21	Takisung	5.9	54.24	0	45.76	0	2.8	47.46	0.4	6.78	0	0	2.7	45.76	-	-	-
187	187	Sei Riam - Transos	Panyipatan	3.5	11.43	0	88.57	0	0	0	0.4	11.43	0	0	3.1	88.57	-	-	-
188	188	Benua Lawas - Rombongan 18	Takisung	2.2	45.45	0	54.55	0	0.6	27.27	0.4	18.18	0	0	1.2	54.55	-	-	-
189	189	Bramban - Tunggaran Sahang	Pelaihari	5.2	0	0	100	0	0	0	0	0	0	0	5.2	100	-	-	-
190	190	Sumber Mulya - Pantai Linuh	Pelaihari, Batu Ampar	6.4	0	0	100	0	0	0	0	0	0	0	6.4	100	-	-	-
191	191	Pantai Linuh - Batu Ampar	Batu Ampar	6.9	100	0	0	0	6.3	91.3	0.6	8.7	0	0	0	0	-	-	-
192	192	Gunung Mas - Tajau Mulya	Batu Ampar	3	100	0	0	0	3	100	0	0	0	0	0	0	-	-	-
193	193	Tajau Pecah - Tajau Mulya	Batu Ampar	2.5	100	0	0	0	2.5	100	0	0	0	0	0	0	-	-	-
194	194	Tajau Mulya - Gunung Mas	Batu Ampar	1.3	92.31	0	7.69	0	1.2	92.31	0	0	0	0	0.1	7.69	-	-	-
195	195	Gunung Bakar - Trans Bajuin	Bajuin	2.3	43.48	0	34.78	21.74	1	43.48	0	0	0	0	1.3	56.52	-	-	-
196	196	Nusa Indah - Tanggul	Bati-Bati	10	100	0	0	0	10	100	0	0	0	0	0	0	-	-	-
197	197	Sei Jelai - Ambungan	Tambang Ulang, Pelaihari	4	0	0	0	100	0	0	0	0	0	0	4	100	-	-	-
198	198	Panggung Baru Jl. Keramat - Tunggaran Buah	Pelaihari	5.1	0	0	0	100	0	0	0	0	0	0	5.1	100	-	-	-
199	199	Telaga - Gunung Besar	Pelaihari	3.5	42.86	0	57.14	0	1.5	42.86	0	0	0	0	2	57.14	-	-	-
200	200	Sei Kembang - Gunung Makmur	Takisung	4.5	100	0	0	0	0.2	4.44	4.3	95.56	0	0	0	0	-	-	-
201	201	Gunung Makmur - Telaga Langsung	Takisung	3.8	26.32	0	73.68	0	1	26.32	0	0	0	0	2.8	73.68	-	-	-
202	202	Batu Ampar - Batu Ampar Blok C	Batu Ampar	1.8	55.56	0	44.44	0	1	55.56	0	0	0	0	0.8	44.44	-	-	-
203	203	Batu Ampar Blok C RT 4 - Batu Ampar Blok C RT 8	Batu Ampar	1.4	28.57	0	71.43	0	0.4	28.57	0	0	1	71.43	0	0	-	-	-
204	204	Gunung Melati - Kampung Gunung Melati	Batu Ampar	5.4	100	0	0	0	5.4	100	0	0	0	0	0	0	-	-	-
205	205	Sarang Halang - Kampung Kriup	Pelaihari	0.8	100	0	0	0	0.8	100	0	0	0	0	0	0	-	-	-
206	206	Parit Mas - Gagas	Pelaihari	1.4	100	0	0	0	1.2	85.71	0.2	14.29	0	0	0	0	-	-	-
207	207	Karang Jawa - Parit Mas	Pelaihari	2.1	100	0	0	0	2.1	100	0	0	0	0	0	0	-	-	-
208	208	Datu Daim - Karang Jawa	Pelaihari	2	100	0	0	0	2	100	0	0	0	0	0	0	-	-	-
209	209	Matah - Teluk Baru	Pelaihari	2.5	100	0	0	0	0	0	2.5	100	0	0	0	0	-	-	-
210	210	Telaga - Trans Gunung Katunun	Pelaihari	2.4	50	0	50	0	1.2	50	0	0	0	0	1.2	50	-	-	-
211	211	Telaga - Trans Telaga	Pelaihari	3	0	0	100	0	0	0	0	0	0	0	3	100	-	-	-

212	212	Mentewah - Begatung	Pelaihari	5.8	100	0	0	0	5.6	96.55	0.2	3.45	0	0	0	0	-	-	-
213	213	Mentewah - Tungkan Sahang	Pelaihari	2.2	100	0	0	0	2.2	100	0	0	0	0	0	0	-	-	-
214	214	Kait kait - Kait kait Baru	Bati-Bati	6.3	100	0	0	0	6.3	100	0	0	0	0	0	0	-	-	-
215	215	Kait kait Baru - Bentuk Kampung	Bati-Bati	8.4	0	0	100	0	0	0	0	0	0	0	8.4	100	-	-	-
216	216	Pandahan - Liang Anggang (Pasar)	Bati-Bati	6.9	5.8	0	94.2	0	0.4	5.8	0	0	0	0	6.5	94.2	-	-	-
217	217	Bati-bati Ujung (SDN)	Bati-Bati	3	0	0	100	0	0	0	0	0	0	0	3	100	-	-	-
218	218	Desa Galam (Pasar SDN)	Bajuin	2	80	0	20	0	1.2	60	0.4	20	0	0	0.4	20	-	-	-
219	219	Sei Bakar - Gua Marmer	Bajuin	3	0	0	0	100	0	0	0	0	0	0	3	100	-	-	-
220	220	Tebing Siring I	Bajuin	13.4	77.61	0	22.39	0	10.4	77.61	0	0	0	0	3	22.39	-	-	-
221	221	Tebing Siring II	Bajuin	11.8	0	0	100	0	0	0	0	0	0	0	11.8	100	-	-	-
222	222	Tebing Siring III	Bajuin	14.9	6.71	0	93.29	0	1	6.71	0	0	0	0	13.9	93.29	-	-	-
223	223	Trans Ujung Batu	Pelaihari	4.3	46.51	0	0	53.49	0	0	2	46.51	0	0	2.3	53.49	-	-	-
224	224	Guntung Besar - Bekatung	Pelaihari	4	15	0	85	0	0.6	15	0	0	0	0	3.4	85	-	-	-
225	225	Bumi Jaya (Lingkungan Trans)	Pelaihari	8.8	100	0	0	0	8.8	100	0	0	0	0	0	0	-	-	-
226	226	Lingkungan Desa Panggung	Pelaihari	10.1	90.1	0	9.9	0	9.1	90.1	0	0	0	0	1	9.9	-	-	-
227	227	Handil Birayang Atas	Bumi makmur	7.6	81.58	0	18.42	0	6	78.95	0.2	2.63	0.8	10.53	0.6	7.89	-	-	-
228	228	Bumi Harapan - Tembus Birayang Atas	Bumi makmur	3	0	0	100	0	0	0	0	0	0	0	3	100	-	-	-
229	229	Kurau Selatan (Lingkungan)	Kurau	1	100	0	0	0	1	100	0	0	0	0	0	0	-	-	-
230	230	Sei Rasau - Kampung Baru	Bumi makmur	2	0	0	100	0	0	0	0	0	0	0	2	100	-	-	-
231	231	Tambak Sarinah - handil Negara	Kurau	4	60	0	30	10	2.4	60	0	0	0.6	15	1	25	-	-	-
232	232	Bingkulu - Sri Kandi	Tambang Ulang, kurau	4	20	0	80	0	0.8	20	0	0	0	0	3.2	80	-	-	-
233	233	Tambak Karya - Kayu Abang	Kurau, Tambang Ulang	4	0	0	0	100	0	0	0	0	0	0	4	100	-	-	-
234	234	Trans Pulau Sari	Tambang Ulang	6.2	9.68	0	19.35	70.97	0.2	3.23	0.4	6.45	0.4	6.45	5.2	83.87	-	-	-
235	235	Sei Pinang	Tambang Ulang	3.6	16.67	0	83.33	0	0.6	16.67	0	0	0	0	3	83.33	-	-	-
236	236	Trans desa Sei Pinang	Tambang Ulang	6	0	0	100	0	0	0	0	0	0	0	6	100	-	-	-
237	237	Kampung Martadah - Tanggul	Tambang Ulang, Bati-Bati	4.7	100	0	0	0	4.7	100	0	0	0	0	0	0	-	-	-
238	238	Martadah - Martadah Baru	Tambang Ulang	8.9	88.76	0	11.24	0	7.9	88.76	0	0	0.2	2.25	0.8	8.99	-	-	-
239	239	Trans SBB Baru Blok F - ke Pantai	Kec. Kintap	6.4	15.63	0	68.75	15.63	1	15.63	0	0	0	0	5.4	84.38	-	-	-
240	240	Sei Cuka - Trans SBB Baru Blok F	Kec. Kintap	5.8	37.93	0	62.07	0	2.2	37.93	0	0	0	0	3.6	62.07	-	-	-
241	241	Mekar Sari Trans Blok E - Pantai Loh Sari	Kec. Kintap	7	42.86	0	57.14	0	3	42.86	0	0	0.2	2.86	3.8	54.29	-	-	-
242	242	Sumber Jaya Trans Blok A (Lingkungan)	Kec. Kintap	8.3	59.04	0	40.96	0	4.5	54.22	0.4	4.82	0.2	2.41	3.2	38.55	-	-	-

243	243	Trans Blok D Kebun Raya (Lingkungan)	Kec. Kintap	9.1	89.01	0	10.99	0	8.1	89.01	0	0	0	0	0	1	10.99	-	-	-
244	244	Kintap Kecil Trans (Lingkungan)	Kec. Kintap	7.2	72.22	0	27.78	0	5.2	72.22	0	0	0.2	2.78	1.8	25	-	-	-	
245	245	Kintap Kecil	Kec. Kintap	5	100	0	0	0	5	100	0	0	0	0	0	0	-	-	-	
246	246	Trans Pasir Putih	Kec. Kintap	6.2	0	0	19.35	80.65	0	0	0	0	0	0	6.2	100	-	-	-	
247	247	Trans Kintapura	Kec. Kintap	6.4	87.5	0	12.5	0	5.4	84.38	0	0	0.2	3.13	0.8	12.5	-	-	-	
248	248	Riam Adungan	Kec. Kintap	5	84	0	16	0	3.4	68	0.8	16	0	0	0.8	16	-	-	-	
249	249	Salaman	Kec. Kintap	11	0	5.45	0	94.55	0	0	0.6	5.45	0	0	10.4	94.55	-	-	-	
250	250	Asri Mulya Trans 500	Jorong	7.4	13.51	0	86.49	0	0.6	8.11	0.4	5.41	0.8	10.81	5.6	75.68	-	-	-	
251	251	Asam Jaya Trans 400	Jorong	7.2	100	0	0	0	7.2	100	0	0	0	0	0	0	-	-	-	
252	252	Karang Rejo Trans 300	Jorong	7	88.57	0	11.43	0	6.2	88.57	0	0	0	0	0.8	11.43	-	-	-	
253	253	Karang Rejo Trans 200	Jorong	6.2	45.16	0	54.84	0	2.8	45.16	0	0	0	0	3.4	54.84	-	-	-	
254	254	Swarangan	Jorong	7	2.86	0	0	97.14	0.2	2.86	0	0	0	0	6.8	97.14	-	-	-	
255	255	Trans Alur	Jorong	9.2	6.52	0	93.48	0	0.6	6.52	0	0	0	0	8.6	93.48	-	-	-	
256	256	Batalang - Transsos (lingkungan)	Jorong	8.2	9.76	0	2.44	87.8	0.2	2.44	0.2	2.44	0.4	4.88	7.4	90.24	-	-	-	
257	257	Sabuhur Trans 150	Jorong	7.9	82.28	0	17.72	0	6.5	82.28	0	0	0	0	1.4	17.72	-	-	-	
258	258	Sabuhur Trans 100	Jorong	4.7	87.23	0	12.77	0	4.1	87.23	0	0	0.2	4.26	0.4	8.51	-	-	-	
259	259	Sabuhur Trans 200	Jorong	5	100	0	0	0	5	100	0	0	0	0	0	0	-	-	-	
260	260	Alur Jilatan	Jorong, Batu Ampar	6.1	36.07	0	63.93	0	2.2	36.07	0	0	0	0	3.9	63.93	-	-	-	
261	261	Trans Desa Bluru	Batu Ampar	7.7	100	0	0	0	7.7	100	0	0	0	0	0	0	-	-	-	
262	262	Trans Desa Pantai Linuh (Lingkungan)	Batu Ampar	6.9	100	0	0	0	6.7	97.1	0.2	2.9	0	0	0	0	-	-	-	
263	263	Desa Pantai Linuh (Lingkungan)	Batu Ampar	4.7	8.51	0	91.49	0	0.4	8.51	0	0	0.2	4.26	4.1	87.23	-	-	-	
264	264	Trans Desa Gunung Melati (Lingkungan)	Batu Ampar	7.8	92.31	0	7.69	0	7.2	92.31	0	0	0	0	0.6	7.69	-	-	-	
265	265	Suka Ramah Trans Rw. 3 (Lingkungan)	Panyipatan	8.3	92.77	0	7.23	0	7.7	92.77	0	0	0	0	0.6	7.23	-	-	-	
266	266	Batu Tungku - Desa Batu Tungku	Panyipatan	6.6	93.94	0	6.06	0	5.6	84.85	0.6	9.09	0.2	3.03	0.2	3.03	-	-	-	
267	267	Kandangan Lama (Lingkungan)	Panyipatan	10.2	80.39	0	19.61	0	8.2	80.39	0	0	0	0	2	19.61	-	-	-	
268	268	Trans Desa Tanjung Dewa	Panyipatan	11.4	98.25	0	1.75	0	11.2	98.25	0	0	0	0	0.2	1.75	-	-	-	
269	269	Bramban - Trans Telaga	Pelaihari	4.5	0	0	100	0	0	0	0	0	0	0	4.5	100	-	-	-	
270	270	Sei Bakar - Trans Bajuin	Bajuin	3	0	0	100	0	0	0	0	0	0	0	3	100	-	-	-	
271	271	Tebing Siring Kampung	Bajuin	5	60	0	40	0	3	60	0	0	0	0	2	40	-	-	-	
272	272	Sambangan - Liang Anggang (Datu Insad)	Bati-Bati	6	0	0	100	0	0	0	0	0	0	0	6	100	-	-	-	
273	273	Teluk Pulantan - Bati Bati Tanggul	Bati-Bati	6	100	0	0	0	6	100	0	0	0	0	0	0	-	-	-	

274	274	Pelombokan - Pemalongan Gunung Jajakan	Bajuin	3	60	0	40	0	1.8	60	0	0	0	0	1.2	40	-	-	-
275	275	Labuhan Amas - Sei Musang	Bumi makmur	3	13.33	0	86.67	0	0.4	13.33	0	0	0	0	2.6	86.67	-	-	-
276	276	Bingkulu - Kayu Abang	Tambang Ulang	4	50	0	50	0	2	50	0	0	0.4	10	1.6	40	-	-	-
277	277	Imban - Sei Tabuk	Bati-Bati	6	100	0	0	0	6	100	0	0	0	0	0	0	-	-	-
278	278	Telaga Langsung - Manggisian	Takisung	2.1	57.14	0	42.86	0	1.2	57.14	0	0	0	0	0.9	42.86	-	-	-
279	279	Damit - Damit Hulu DMS	Batu Ampar	4	50	0	50	0	1.2	30	0.8	20	0	0	2	50	-	-	-
280	280	Damar Lima - Trans Damar Lima	Batu Ampar	2	60	0	40	0	1.2	60	0	0	0.4	20	0.4	20	-	-	-
281	281	Banyu Irang - Teluk Raung	Bati-Bati	3.4	58.82	0	41.18	0	2	58.82	0	0	0	0	1.4	41.18	-	-	-
282	282	Lok Damar - Lok Kambat	Bati-Bati	3.1	25.81	0	74.19	0	0.8	25.81	0	0	0.1	3.23	2.2	70.97	-	-	-
283	283	Pelombokan - Lok Bungur	Bajuin, Kec. Kintap	15	90.67	0	9.33	0	13.6	90.67	0	0	0.4	2.67	1	6.67	-	-	-
284	284	Kuranji - Salaman	Kec. Kintap	15	1.33	0	98.67	0	0	0	0.2	1.33	0	0	14.8	98.67	-	-	-
285	285	Lok Bungur - Salaman	Kec. Kintap	25	0	0	100	0	0	0	0	0	0	0	25	100	-	-	-
286	286	Simp 4 Asam asam - Riam Adungan	Kec. Kintap	33	0	0	100	0	0	0	0	0	0	0	33	100	-	-	-
287	287	Jalan Pahlawan Pasar Kurau	Kurau	1	80	0	20	0	0.6	60	0.2	20	0.2	20	0	0	-	-	-
288	288	Simp. Panyipatan - Sukaramah RW 3	Panyipatan	4	85	0	15	0	3.4	85	0	0	0	0	0.6	15	-	-	-
289	289	Jalan Lingkungan Desa Suka Ramah	Panyipatan	9	88.89	0	11.11	0	8	88.89	0	0	0	0	1	11.11	-	-	-
290	290	Jl. Lingkungan Mesjid Fehin Kel. Pabahanan	Pelaihari	5.4	96.3	0	3.7	0	5	92.59	0.2	3.7	0	0	0.2	3.7	-	-	-
291	291	Jl. Lingkungan Desa Sungai Riam	Pelaihari	11.5	0	0	100	0	0	0	0	0	0	0	11.5	100	-	-	-
292	292	Jl. Karang Jawa (H. Sani)	Pelaihari	1.2	100	0	0	0	1.2	100	0	0	0	0	0	0	-	-	-
293	293	Jl. Lingkungan Teluk Baru	Pelaihari	1.2	83.33	0	16.67	0	1	83.33	0	0	0.2	16.67	0	0	-	-	-
294	294	Jl. Lingkungan Atu-Atu (CIP,Hampara, Arraudah)	Pelaihari	4.3	100	0	0	0	4.3	100	0	0	0	0	0	0	-	-	-
295	295	Jl. Lingkungan Kebun Raya	Pelaihari	11.7	0	0	100	0	0	0	0	0	0	0	11.7	100	-	-	-
296	296	Jl. Desa jayau	Pelaihari	3.2	87.5	0	12.5	0	0	0	2.8	87.5	0.4	12.5	0	0	-	-	-
297	297	Jl. Waduk PTP	Pelaihari	1.2	83.33	0	16.67	0	1	83.33	0	0	0.2	16.67	0	0	-	-	-
298	298	Jl. Lingkungan Kijangmas -Kijang Kencana	Pelaihari	4.3	100	0	0	0	4.3	100	0	0	0	0	0	0	-	-	-
299	299	Gg. Syarif Husein	Pelaihari	0.9	100	0	0	0	0	0	0.9	100	0	0	0	0	-	-	-
300	300	Jl. Lingkungan Desa Pantai Linuh	Batu Ampar	8.7	0	0	100	0	0	0	0	0	0	0	8.7	100	-	-	-
301	301	Jl. Lingkungan Batu Ampar	Batu Ampar	7	97.14	0	2.86	0	6	85.71	0.8	11.43	0	0	0.2	2.86	-	-	-
302	302	Jl. Sakula Bati-Bati	Bati-Bati	2.3	0	0	100	0	0	0	0	0	0	0	2.3	100	-	-	-
303	303	Jl. Lingkungan Trans Ujung Batu	Bati-Bati	8	0	0	100	0	0	0	0	0	0	0	8	100	-	-	-
304	304	Jl. Lingkungan Desa Suka Ramah	Panyipatan	9	97.78	0	2.22	0	8.8	97.78	0	0	0	0	0.2	2.22	-	-	-

305	305	Jl. Lingkungan Desa kait-Kait Lama	Bati-Bati	10.7	95.33	0	4.67	0	10	93.46	0.2	1.87	0	0	0.5	4.67	-	-	-
306	306	KLK-Sungai Karuh	Pelaihari	1.2	83.33	0	16.67	0	0	0	1	83.33	0.2	16.67	0	0	-	-	-
307	307	Jl. Lingkungan Ds. Tambang Ulang	Tambang Ulang	6	100	0	0	0	5.8	96.67	0.2	3.33	0	0	0	0	-	-	-
308	308	Jl. Lingkungan Trans Telaga	Pelaihari	8	100	0	0	0	6	75	2	25	0	0	0	0	-	-	-
309	309	Jl. Limau Gulung	Pelaihari	3	0	0	100	0	0	0	0	0	0.4	13.33	2.6	86.67	-	-	-
310	310	Jl. Lingkungan Desa gunung Makmur	Takisung	17	100	0	0	0	16.2	95.29	0.8	4.71	0	0	0	0	-	-	-
311	311	Jl. Lingkungan karang Jawa	Pelaihari	3.6	100	0	0	0	3.6	100	0	0	0	0	0	0	-	-	-
312	312	Jl. Samping Mesjid Batilai	Takisung	2.2	18.18	0	81.82	0	0.4	18.18	0	0	0	0	1.8	81.82	-	-	-
313	313	Pasar PTP Ambungan	Pelaihari	1.2	100	0	0	0	1.2	100	0	0	0	0	0	0	-	-	-
314	314	Jl. Lingkungan Ds. Ambungan	Pelaihari	3	100	0	0	0	2.8	93.33	0.2	6.67	0	0	0	0	-	-	-
315	315	Jl. Lingkungan Desa Bumi Jaya	Pelaihari	9.6	100	0	0	0	9.6	100	0	0	0	0	0	0	-	-	-
316	316	Jl. Lingkungan Kelurahan Angsau	Pelaihari	2	100	0	0	0	2	100	0	0	0	0	0	0	-	-	-
317	317	Beramban - Panggung	Pelaihari	3.7	0	0	100	0	0	0	0	0	0	0	3.7	100	-	-	-
318	318	Atlam - Balirejo	Pelaihari	3	20	0	80	0	0.6	20	0	0	0	0	2.4	80	-	-	-
319	319	Jl. Bahagia Pagatan Besar	Takisung	4.5	100	0	0	0	4.1	91.11	0.4	8.89	0	0	0	0	-	-	-
320	320	Jl. Multi Media Desa Liang Anggang	Bati-Bati	2	100	0	0	0	2	100	0	0	0	0	0	0	-	-	-
321	321	Jl. Lingkungan Gunung Raja	Tambang Ulang	2	60	0	40	0	1.2	60	0	0	0	0	0.8	40	-	-	-
322	322	Jl. Lingkungan Gunungmas	Batu Ampar	11	90.91	0	9.09	0	10	90.91	0	0	0.6	5.45	0.4	3.64	-	-	-
323	323	Jl. Lingkungan Desa Durian Bungkok	Batu Ampar	11	98.18	0	1.82	0	10.8	98.18	0	0	0.2	1.82	0	0	-	-	-
324	324	Jl. Lingkungan Desa Kuringkit	Panyipatan	5	96	0	4	0	4.8	96	0	0	0	0	0.2	4	-	-	-
325	325	Jl. Lingkungan Desa Kandangan Baru	Panyipatan	2	80	0	0	20	1.6	80	0	0	0	0	0.4	20	-	-	-
326	326	Jl. Lingkungan Sei Baru Pulau Kadap, Asam-Asam	Jorong	7	0	0	100	0	0	0	0	0	0	0	7	100	-	-	-
327	327	Jl. KLK Sarang Halang	Pelaihari	2	100	0	0	0	1.8	90	0.2	10	0	0	0	0	-	-	-
328	328	Jl. Lingkungan Telaga Daim	Pelaihari	5	80	0	20	0	4	80	0	0	0.6	12	0.4	8	-	-	-
329	329	Jl. Lingkungan Beramban	Pelaihari	3	86.67	0	13.33	0	0	0	2.6	86.67	0.2	6.67	0.2	6.67	-	-	-
330	330	Jl. Pusaka - Danau Permai - Gg. Budi	Pelaihari	0.4	50	0	50	0	0.2	50	0	0	0.2	50	0	0	-	-	-
331	331	Jl. Lingkungan Desa telaga langsung	Takisung	11	0	0	100	0	0	0	0	0	9	81.82	2	18.18	-	-	-
332	332	Jl. Lingkungan Desa Takisung	Takisung	4	20	0	80	0	0.4	10	0.4	10	0.6	15	2.6	65	-	-	-
333	333	Jl. Lingkungan Desa Tirta Jaya	Pelaihari	11.39	100	0	0	0	11.39	100	0	0	0	0	0	0	-	-	-
334	334	Jl. Lingkungan Desa tanjung	Bajuin	15	0	0	100	0	0	0	0	0	0.2	1.33	14.8	98.67	-	-	-
335	335	Tanjung - Tebing Siring	Bajuin	5	48	0	52	0	1.6	32	0.8	16	1	20	1.6	32	-	-	-

336	336	Jl. Lingkungan Desa Maluku Baulin	Kurau	7	0	0	0	100	0	0	0	0	0	0	7	100	-	-	-
337	337	Lingkungan Pasar Kurau	Kurau	1.5	86.67	0	13.33	0	1.3	86.67	0	0	0.2	13.33	0	0	-	-	-
338	338	Trans. Kayu Abang Tambang Ulang	Tambang Ulang	2	90	0	10	0	1.4	70	0.4	20	0.2	10	0	0	-	-	-
339	339	Jl. Lingkungan Desa Bumi Asih	Panyipatan	10	92	0	8	0	9	90	0.2	2	0.4	4	0.4	4	-	-	-
340	340	Jl. Lingkungan Ds. Batalang Jorong	Jorong	3	26.67	0	73.33	0	0.4	13.33	0.4	13.33	0.6	20	1.6	53.33	-	-	-
341	341	Jl. Keramat pangeran ahmad Sei Mandi	Pelaihari	0.8	0	0	100	0	0	0	0	0	0	0	0.8	100	-	-	-
342	342	Jalan Ranggung rt. 06-Ranggung Dalam Rt. 01	Takisung	1.5	86.67	0	13.33	0	0.5	33.33	0.8	53.33	0.2	13.33	0	0	-	-	-
343	343	Jl. Lingkungan Desa Gunung Sari	Takisung	1.5	26.67	0	73.33	0	0.4	26.67	0	0	0.1	6.67	1	66.67	-	-	-
344	344	Jalan Asam Jaya (tembus mesjid Trans 300)	Jorong	4	10	0	90	0	0.4	10	0	0	0	0	3.6	90	-	-	-
345	345	Jl. Lingkungan Mesjid Pasir Putih Kintap	Kec. Kintap	0.75	0	0	0	100	0	0	0	0	0	0	0.75	100	-	-	-
346	346	Jalan Lingkungan Desa Sebambaru Blok F	Kec. Kintap	9	77.78	0	22.22	0	6.4	71.11	0.6	6.67	1.2	13.33	0.8	8.89	-	-	-
347	347	Jalan Lingkungan Mekar Sari Kintap	Kec. Kintap	11.7	6.84	0	93.16	0	0.8	6.84	0	0	0	0	10.9	93.16	-	-	-
348	348	Jalan Lingkungan Desa Sumber Jaya	Kec. Kintap	14	12.86	0	87.14	0	0.2	1.43	1.8	12.86	0.2	1.43	11.8	84.29	-	-	-
349	349	Jalan Lok Limau Desa Ketapang	Pelaihari	0.65	0	0	100	0	0	0	0	0	0.65	100	0	0	-	-	-
350	350	Jalan SDN Batilai	Takisung	0.25	0	0	0	100	0	0	0	0	0	0	0.25	100	-	-	-
351	351	Jalan Menuju Mesjid Pantai Takisung	Takisung	0.2	100	0	0	0	0	0	0.2	100	0	0	0	0	-	-	-
352	352	Jl. Perjuangan RT.5 Kec.Takisung	Takisung	2.5	40	0	60	0	1	40	0	0	0.2	8	1.3	52	-	-	-
353	353	Jalan Lingkungan Alur Sabuhur	Jorong	6.5	3.08	0	3.08	93.85	0	0	0.2	3.08	0.4	6.15	5.9	90.77	-	-	-
354	354	Jalan Banua Tengah samping mesjid - Rombangan 16	Takisung	2	70	0	30	0	0.6	30	0.8	40	0.2	10	0.4	20	-	-	-
355	355	Jalan Jorong Pesantren Alur	Jorong	2.5	92	0	8	0	2.1	84	0.2	8	0.2	8	0	0	-	-	-
356	356	Jalan Lingkungan Kebun Raya Blok D	Kec. Kintap	13	95.38	0	4.62	0	12.2	93.85	0.2	1.54	0	0	0.6	4.62	-	-	-
357	357	Jalan MTS-SMP Batu Ampar	Batu Ampar	0.525	100	0	0	0	0.525	100	0	0	0	0	0	0	-	-	-
358	358	Jalan Asam-Asam simpang Puskesmas	Batu Ampar	0.562	0	0	100	0	0	0	0	0	0	0	0.562	100	-	-	-
359	359	Jalan Tambak Sarinah -Tambak Berkat	Kurau	3	0	0	0	100	0	0	0	0	0	0	3	100	-	-	-
360	360	Jalan Komplek Perumahan Dinas Hutan Kota	Pelaihari	0.346	0	0	100	0	0	0	0	0	0	0	0.346	100	-	-	-
361	361	Jalan atu-atu - sum-sum	Pelaihari	2.5	100	0	0	0	2.3	92	0.2	8	0	0	0	0	-	-	-
362	362	Jalan Pagatan Besar - Begandis	Takisung	2.1	100	0	0	0	1.5	71.43	0.6	28.57	0	0	0	0	-	-	-
363	363	Jalan Bahagia Desa Pagatan Besar	Takisung	1.4	0	0	0	100	0	0	0	0	0	0	1.4	100	-	-	-
364	364	Jalan Lingkungan Desa Sukaramah	Panyipatan	8	0	0	27.5	72.5	0	0	0	0	0	0	8	100	-	-	-
365	365	Jalan Lingkungan Batu Mulya	Panyipatan	9	93.33	0	6.67	0	6.8	75.56	1.6	17.78	0	0	0.6	6.67	-	-	-
366	366	Jalan Brunei Desa Batu Tungku	Panyipatan	0.7	0	0	100	0	0	0	0	0	0.2	28.57	0.5	71.43	-	-	-

367	367	Jalan Maluku Baulin - Kayu Abang	Kursu, Tambang Uluang	3.5	0	0	0	100	0	0	0	0	0	0	3.5	100	-	-	-
368	368	Jalan Lingkungan Tajau Mulya	Batu Ampar	6	10	0	3.33	86.67	0.4	6.67	0.2	3.33	0.2	3.33	5.2	86.67	-	-	-
369	369	Jalan Desa Ambawang	Batu Ampar	7	11.43	0	86.57	0	0.8	11.43	0	0	1	14.29	5.2	74.29	-	-	-
370	370	Jalan Datu Insed - Lianggang SMP	Bati-Bati	4	96	0	5	0	3.8	96	0	0	0.2	5	0	0	-	-	-
371	371	Jalan Sabrina depan SMAN Bati-Bati	Bati-Bati	0.25	0	0	100	0	0	0	0	0	0	0	0.25	100	-	-	-
372	372	Jalan Pasar Bati-Bati - Padang	Bati-Bati	6	100	0	0	0	6	100	0	0	0	0	0	0	-	-	-
373	373	Jalan Nusa Indah - Martadah	Bati-Bati	6	93.33	0	6.67	0	5	83.33	0.6	10	0.4	6.67	0	0	-	-	-
374	374	Jalan Samping Kuburan Muslimin Pabahanan	Bati-Bati	0.5	100	0	0	0	0.5	100	0	0	0	0	0	0	-	-	-
375	375	Jalan Matah Langgar - Smpang 4 Matah Al Fatah	Pelatihari	0.5	60	0	40	0	0.3	60	0	0	0.2	40	0	0	-	-	-
376	376	Jalan Samping MTSN 1 Pelatihari - Gagas Permai	Pelatihari	0.5	100	0	0	0	0.3	60	0.2	40	0	0	0	0	-	-	-
377	377	Jalan Desa Batu Tungku RT.1 RW.2	Panyipatan	1.5	80	0	20	0	0.6	40	0.4	26.67	0.5	33.33	0	0	-	-	-
378	378	Jalan Pabrik Es Gunung Makmur - Waduk 1 Banua Tengah	Takisung	2	100	0	0	0	2	100	0	0	0	0	0	0	-	-	-
379	379	Jalan Jaka Kusuma Rt 4 Telaga	Pelatihari	0.7	71.43	0	28.57	0	0.5	71.43	0	0	0.2	28.57	0	0	-	-	-
380	380	Jalan Makam Sungai Riam	Panyipatan	1.5	0	0	0	100	0	0	0	0	0	0	1.5	100	-	-	-
TOTAL				1,826.633	99.37	0.28	32.21	8.14	1,003.905	54.96	84.9	4.65	84.52	4.83	653.308	35.77	-	-	-

Keterangan :

Panjang seluruh jalan Kabupaten sesuai SK Jalan Kabupaten = 1826,633 Km

Panjang jalan kabupaten dalam kondisi mantap (baik dan sedang) = 1003,505 + 84,9 = 1088,805 Km

Kepala Bidang Bina Marga
Dinas Pekerjaan Umum, Penataan Ruang
Dan Perumahan Kabupaten Tanah Laut


DWI HIDAYAT PUTRA, ST
NIP. 19800517 200608 1 002

PANJANG JALAN KABUPATEN YANG DIREHABILITASI/DIREKONSTRUKSI TAHUN 2020

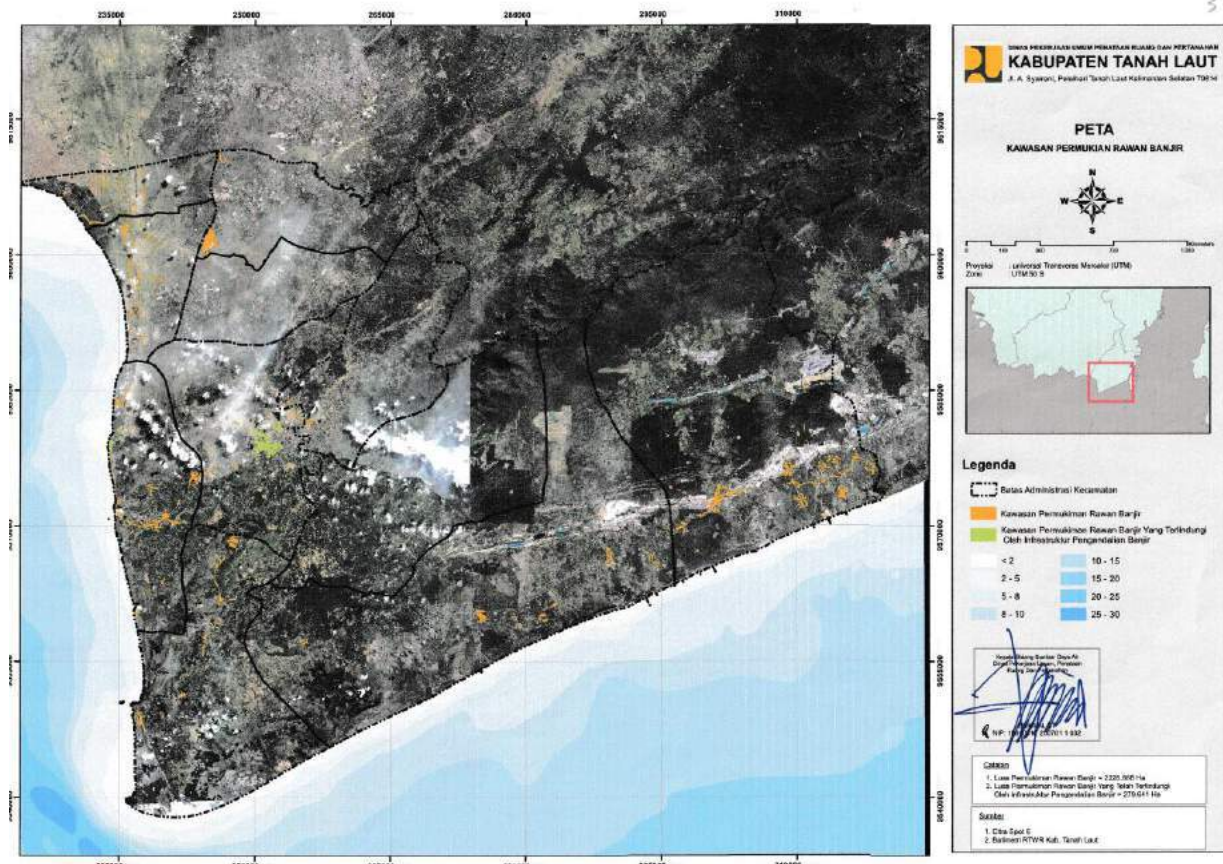
No	Kegiatan/Pekerjaan	Volume	Satuan
Pembangunan Jalan			
1	Perkerasan dan Pengaspalan Jalan Desa Tabanio Kec. Takisung	4444	m'
2	Peningkatan Jalan H. OMI Desa Muara Kintap	549	m'
3	Peningkatan Jalan Desa Mekar Sari Kec. Kintap	549	m'
4	Karya Bakti TNI Kodim 1009/ Pelaihari Di desa Sumber Makmur Kecamatan Takisung	500	m'
	Pengadaan Agregat Kelas B Untuk Karya Bakti TNI Kodim 1009/Pelaihari di Desa Sumber Makmur Kec. Pelaihari		
	Sewa Alat Untuk Karya Bakti TNI Kodim 1009/Pelaihari di Desa Sumber Makmur Kec. Pelaihari		
5	Pelebaran Jalan Pasar Lok Melati Desa Jorong RT. 1 Kec. Jorong	384	m'
6	Pengaspalan Jalan Desa Padang Kec. Bati-Bati	204	m'
7	Perkerasan Jalan Desa Tabanio Kec. Takisung	888	m'
8	Pengaspalan Jalan dan Gorong-Gorong Jalan Bhakti 2 RT. 3 Kelurahan Karang Taruna Kecamatan Pelaihari	435	m'
9	Pengaspalan Jalan Masuk Pasar Kec. Kintap	166	m'
10	Peningkatan Jalan Desa Banua Raya Kec. Bati-Bati	183	m'
11	Pembuatan Siring Jalan Desa Gunung Melati Kec. Batu Ampar	476	m'
12	Pembuatan Siring Jalan Desa Damit Kec. Batu Ampar	476	m'
13	Perkerasan Jalan Desa Damar Lima Kec. Batu Ampar	888	m'
14	Peningkatan Jalan Desa Kebun Raya Kec. Kintap	166	m'
15	Peningkatan Jalan Desa Sebanan Baru Kec. Kintap	166	m'
16	Pembangunan Siring Jalan Kait-Kait Baru Kec. Bati-Bati	434	m'
17	Perkerasan Jalan Kandangan Baru - Telaga Langsat Kec. Panyipatan	800	m'
18	Perkerasan Jalan Menuju Rumah Sakit Sarang Halang Kec. Pelaihari	1000	m'
19	Pembuatan Siring Jalan Jorong - Muara Jorong Kec. Jorong	384	m'
20	Perkerasan Jalan Dusun IV Desa Kandangan Lama Kec. Panyipatan	800	m'
21	Perkerasan Jalan Desa Telaga Kec. Pelaihari	1000	m'
22	Pembuatan Siring Jalan Kel. Karang Taruna Kec. Pelaihari	512	m'
23	Pengaspalan Jalan Arah Makam Desa Sei. Riam Kec. Pelaihari	290	m'
24	Perkerasan Jalan Menuju Pondok Pesantren Sirajul Huda Kec. Pelaihari	1000	m'
25	Pembuatan Siring Jalan Desa Durian Bungkok Kec. Batu Ampar	476	m'
26	Peningkatan Jalan Kintap Lama - Muara Kintap Seberang Kec. Kintap	166	m'
27	Pembangunan Jalan Pantai Harapan - Handil Maluka Kec. Bumi Makmur	282	m'
28	Pelebaran Jalan Berkat Belakang Kuburan Muslimin Kec. Pelaihari	290	m'
29	Pembuatan Siring Jalan Sumber Makmur Dusun 1, 2 dan 3 Kec. Takisung	476	m'
30	Perbaikan Jalan Desa Tebing Siring (Gerbang Desa PTPN) Kec. Bajuin	252	m'
31	Peningkatan Jalan Desa Nusa Indah Kec. Bati-Bati	204	m'
32	Peningkatan Jalan Lingkungan Desa Pagatan Besar Kec. Takisung	247	m'
33	Peningkatan Jalan Rt. 15 Desa Tanjung Kec. Bajuin	252	m'
34	Pengaspalan Jalan Pantai Linuh Kec. Batu Ampar	252	m'
35	Peningkatan Jalan Desa Bingkulu Kec. Tambang Ulang	204	m'
36	Peningkatan Jalan Tambang Ulang - Kait-Kait Kec. Tambang Ulang	204	m'
37	Perkerasan Jalan Lok Serapang-Panjaratan Kec. Pelaihari	1000	m'
38	Perkerasan Jalan Desa Benua Lawas Kec. Takisung	888	m'
39	Pengaspalan Jalan Datu Daim Rt. 6 Rw. 2 Kecamatan Pelaihari	290	m'
40	Pengaspalan Jalan Desa Damit Hulu Rt. 11 Kec. Batu Ampar	252	m'
41	Pengaspalan Jalan Komp. Griya Permata II Rt. 07 Rw. 4 Desa Liang Anggang Kec. Bati-Bati	204	m'
42	Pengaspalan Jalan Desa Nusa Indah Kec. Bati-Bati	204	m'
43	Pembuatan Siring Jalan Ambawang Rt. 17 Kel. Sarang Halang Kec. Pelaihari	512	m'
44	Pengaspalan Jalan Pasar Lawas Niaga Kec. Pelaihari	145	m'
45	Pengaspalan Jalan Desa Kebun Raya Rt. 12 Dusun 4 Kec. Kintap	166	m'
	Jumlah	23660	
Rehabilitasi/Pemeliharaan Jalan			
1	Pengaspalan Jalan Desa Guntung besar dan Telaga Kec. Pelaihari	1298	m'
2	Pengaspalan Jalan Lingkungan Desa Tampang Kec. Pelaihari	649	m'
3	Pembangunan Siring Jalan Desa Pemuda Kec. Pelaihari	649	m'
4	Pengaspalan Jalan Kampung Baru Rt.2 Kec. Pelaihari	649	m'
5	Pengaspalan Jalan Poros Trans Desa Ujung Batu Kec. Pelaihari	649	m'
6	Pengaspalan Jalan Desa Panggung Kec. Pelaihari	649	m'
7	Pengaspalan Jalan Kelurahan Sarang Halang Kec. Pelaihari	649	m'
8	Pengaspalan Jalan Desa Padang Kec. Bati-Bati	489	m'

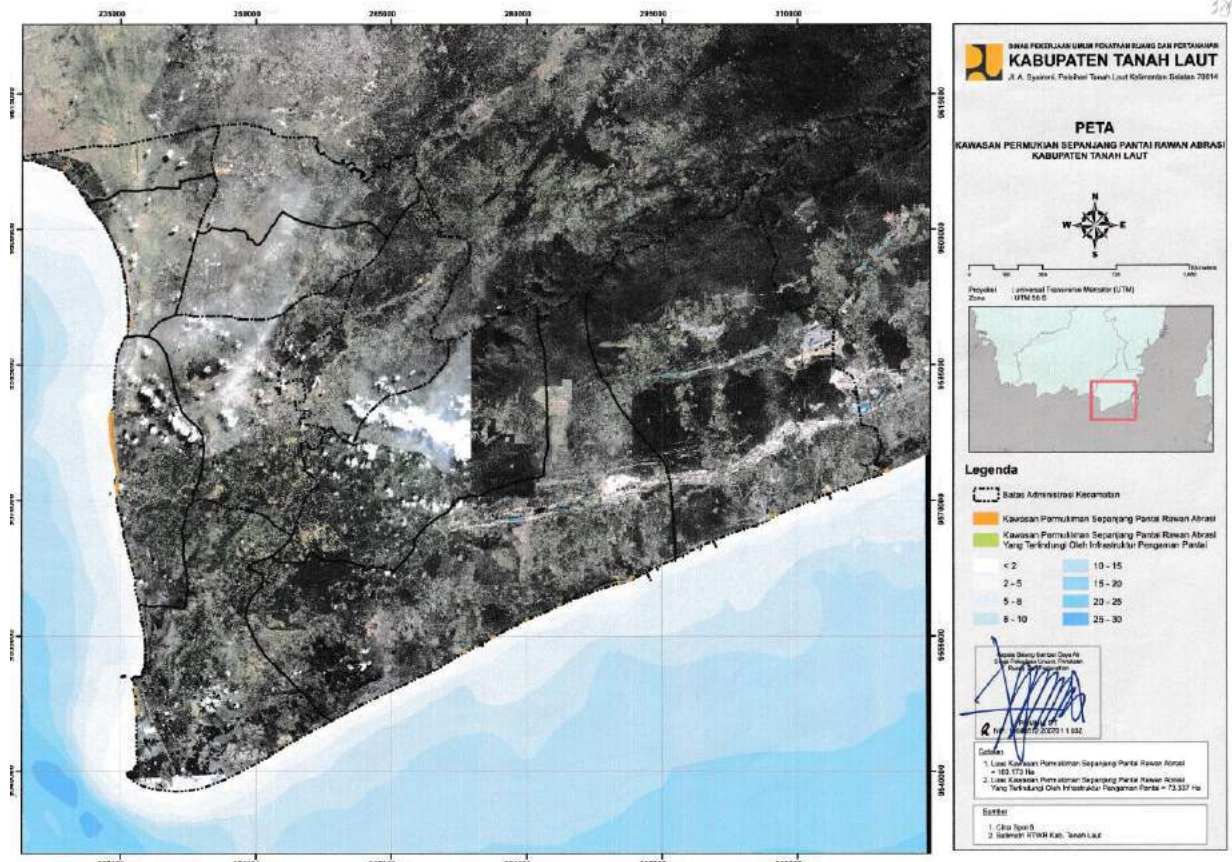
9	Pengaspalan Jalan Desa Ujung Kec.Bati-Bati	489	m'
10	Pengaspalan Jalan Padang Purun Desa Ujung Baru Kec. Bati-Bati	489	m'
11	Pengaspalan jalan Desa Pandahan Kec. Bati-Bati	489	m'
12	Pengaspalan Jalan Panyipatan - Batu Mulia Kec. Panyipatan	459	m'
13	Pengaspalan Jalan Tanjung Dewa - Kuala Tambangan Kec. Panyipatan	561	m'
14	Pengaspalan Jalan Desa Handil Birayang Bawah Kec. Bumi Makmur	212	m'
15	Pengaspalan Jalan Desa Gunung Makmur Kec. Takisung	742	m'
16	Pengaspalan Jalan Desa Sungai Cuka Kec. Kintap	549	m'
17	Pengaspalan Jalan Desa Kintap Kecil Kec. Kintap	549	m'
18	Pengaspalan Jalan Desa Bingkulu Kec. Tambang Ulang	408	m'
19	Pengaspalan Jalan Desa Gunung Raja Kec. Tambang Ulang	408	m'
20	Pengaspalan Jalan Poros Kayu Abang - Bingkulu 5 dan 6 Kec. Tambang Ulang	408	m'
21	Pengaspalan Jalan Desa Martadah Kec. Tambang Ulang	408	m'
22	Pengaspalan Jalan Dusun 1, 2, 3 Desa Martadah Baru Kec. Tambang Ulang	521	m'
23	Pengaspalan Jalan Desa Bawah Layung Kec. Kurau	517	m'
24	Perbaikan Jalan Poros Bajuin - Tanjung	911	m'
25	Pengaspalan Jalan Desa Bukit Mulya Blok C RT. 9 Kec. Kintap	166	m'
26	Pengaspalan Jalan Desa Telaga RT. 02 RW. 02 Kec. Pelaihari	290	m'
27	Pengaspalan Jalan Dusun 04 Desa Tanjung Kec. Bajuin	252	m'
28	Pengaspalan Jalan Desa Karang Rejo Trans 300 Kec. Jorong	1083	m'
29	Pengaspalan Jalan Desa Bingkulu Kec. Tambang Ulang	204	m'
30	Peningkatan Jalan Desa Benua Raya Kec. Bati-Bati	204	m'
31	Pengaspalan Jalan Rahayu RT 6 RW. 3 Angsau Kec. Pelaihari	290	m'
32	Pengaspalan Jalan Ambawang RT. 14 Desa Panggung Kec. Pelaihari	1668	m'
33	Konsultan Pengawasan Pengaspalan Jalan Ambawang RT. 14 Desa Panggung Kec. Pelaihari	1	Dok
34	Pengaspalan Jalan Desa Tajau Pecah RT. 5 s/d RT. 15 Kec. Batu Ampar	3030	m'
35	Konsultan Pengawasan Pengaspalan Jalan Desa Tajau Pecah RT. 5 s/d RT. 15 Kec. Batu Ampar	1	Dok
36	Pengaspalan Jalan Teluk Dalam Desa Pandahan Kec. Bati-Bati	204	m'
37	Pengaspalan Jalan Penyangat RT. 01 dan 07 Desa Ujung Baru Kec. Bati-Bati	204	m'
38	Pengaspalan Jalan Mahoni Kec. Panyipatan	204	m'
39	Pengaspalan Jalan Kelurahan Pabahanan Kec. Pelaihari	290	m'
40	Pengaspalan Jalan Rancah Kelurahan Pabahanan Kec. Pelaihari	290	m'
41	Peningkatan Jalan Masuk Arah Vihara Kel. Angsau Kec. Pelaihari	290	m'
42	Pengaspalan Jalan Pintu Air Rt. 024/007 Kel. Angsau Kec. Pelaihari	290	m'
43	Pengaspalan Jalan Desa Bentok Kampung Kec. Bati-Bati	290	m'
44	Pengaspalan Jalan Teluk Raung Desa Banyu Irang Kec. Bati-Bati	204	m'
45	Pengaspalan Jalan Lokambat Desa Banyu Irang Kec. Bati-Bati	204	m'
46	Pengaspalan Jalan Sepakat RT. 10 Kel. Angsau Kec. Pelaihari	290	m'
47	Pengaspalan Jalan Desa Bumi Asih Kec. Panyipatan	204	m'
48	Pengaspalan Jalan Desa Panyipatan Kec. Panyipatan	204	m'
49	Pengaspalan Jalan Desa Sukaramah Kec. Panyipatan	204	m'
50	Pengaspalan Jalan Desa Banua Lawas Kec. Takisung	247	m'
51	Pengaspalan Jalan Desa Ranggalang Kec. Takisung	247	m'
52	Pengaspalan Jalan Desa Batilai Kec. Takisung	247	m'
53	Peningkatan Jalan Desa Ranggalang Dalam - Pagatan Besar Kec. Takisung	887	m'
54	Pengaspalan Jalan Desa Pasir Putih Kec. Kintap	166	m'
55	Pengaspalan Jalan MI Al-Bayat Desa Simpang Empat Sei. Baru Kec. Jorong	216	m'
56	Pengaspalan Jalan Desa Sumber Jaya Kec. Kintap	166	m'
57	Pengaspalan Jalan Desa Martadah Baru RT. 10 Kec. Tambang Ulang	204	m'
58	Pengaspalan Jalan Rt. 3 Desa Pulau Sari Kec. Tambang Ulang	204	m'
59	Pengaspalan Jalan Desa Srikandi Kec. Kurau	258	m'
60	Pengaspalan Jalan Komplek Kijang Mas Kec. Pelaihari	290	m'
61	Pengaspalan Jalan Datu Daim Rt. 28 Kec. Pelaihari	290	m'
62	Rehabilitasi Jalan Desa Alur Pondok Pesantren Nurul hijrah Kec. Jorong	216	m'
63	Rehabilitasi Jalan Sabuhur Kampung Rt. 1, 4, 5 dan 8 Kec. Jorong	216	m'
64	Pengaspalan Jalan Tembus Telaga Langsung Kec. Takisung	247	m'
65	Pengaspalan Jalan Seroja Rt. 4 Dusun 2 Desa Ranggalang Kec. Takisung	247	m'
66	Pengaspalan Jalan 55 Rt. 08 Dusun V Desa Liang Anggang Kec. Bati-Bati	204	m'
67	Pengaspalan Jalan Lingkungan Pasar Bawah Kec. Pelaihari	290	m'
68	Pengaspalan Jalan Desa Gunung Melati Rt. 10 Kec. Batu Ampar	252	m'
69	Pengaspalan Jalan Desa Damit Hulu Rt. 12 Kec. Batu Ampar	252	m'
70	Peningkatan Jalan Rt. 01 dan 02 Desa Handil Birayang Atas Kec. Bumi Makmur	714	m'

71	Pengaspalan Jalan Desa Alur RT. 9 -10 Kec. Jorong	216	m'
72	Pengaspalan Jalan Desa Damit RT. 16 Kec. Batu Ampar	252	m'
73	Pengaspalan Jalan Desa Sumber Makmur RT. 15-16 Kec. Takisung	247	m'
74	Pengaspalan Jalan Desa Ranggung Dalam RT. 4 Kec. Takisung	247	m'
75	Pengaspalan Jalan Desa Sungai Riam RT. 6-8 Kec. Pelaihari	290	m'
76	Pengaspalan Jalan Desa Batilai RT. 5 Dusun 2 Kec. Takisung	247	m'
77	Pengaspalan Jalan Al. Ikhlas Rt. 24 Rw. 1 Kec. Pelaihari	290	m'
78	Peningkatan Jalan Ambawang RT. 17 Rw. 01 Kelurahan Sarang Halang Kec. Pelaihari	996.667	m'
79	Pengaspalan Jalan Desa Martadah Baru Rt. 3 Kec. Tambang Ulang	258	m'
80	Pengaspalan Jalan Desa Durian Bungkok Kec. Batu Ampar	252	m'
81	Pengaspalan Jalan Samping Puskesmas Asam-Asam Kec. Jorong	290	m'
82	Pengaspalan Jalan MIN Pabahanan Kel. Pabahanan Kec. Pelaihari	290	m'
83	Pengaspalan Jalan Sakula H. Hasan Rt.15 Rw.2 Desa Banua Raya Kec. Bati Bati	204	m'
84	Pengaspalan Jalan Desa Asri Mulya Rt. 7 Kec. Jorong	216	m'
85	Pengaspalan Jalan Desa Handil Birayang Atas Kec. Bumi Makmur	282	m'
86	Pengaspalan Jalan Desa Bajuin Rt.7 Kec. Bajuin	126	m'
87	Pengaspalan Jalan Desa Martadah Baru Rt. 1 Kec. Tambang Ulang	204	m'
88	Pengaspalan Jalan Beramban (Depan SD) Kec. Pelaihari	145	m'
89	Pengaspalan Jalan Kuburan Cina Sarang Halang Kec. Pelaihan	290	m'
Jumlah		35765	
Total seluruhnya		59425	

Kepala Bidang Bina Marga
Dinas Pekerjaan Umum, Penataan Ruang
Dan Pertanahan Kabupaten Tanah Laut

DWI HADI PUTRA, ST
NIP. 19740517 200604 1 002







PEMERINTAH KABUPATEN TANAH LAUT
DINAS PEKERJAAN UMUM, PENATAAN RUANG
DAN PERTANAHAN

Jl. A.Syairani Komp.Perkantoran Gagas-Pelaihari 70814

Data Akses Capaian Air Bersih
Pemerintah Kabupaten Tanah Laut

No.	Sumber Akses Capaian	Air Bersih Terlayani (jiwa)/KK
1	2	3
1	Akses Layanan Air Bersih PAMSIMAS	41.286 / 10.321
2	Akses Layanan Air Bersih PDAM	44.540 / 11.135
3	Akses Layanan Air Bersih Sumur Bor dan Prasarana Lainnya	50.060 / 12.515
Total Cakupan Layanan Air Bersih Kab. Tanah Laut (jiwa)/KK		135.886 / 33.971
Jumlah Penduduk 2021 (jiwa)		350.768 / 87.338
Persentase Layanan Air Bersih (%)		38,90

Pelaihari, 11 Januari 2021
Kepala Bidang Cipta Karya dan Jasa Konstruksi
DPUPRP Kab. Tanah Laut


GUSTI NOVIAR KUSUMA, ST
NIP.19861115 201001 1 006

SANITASI LAYAK KABUPATEN TANAH LAUT

No.	Kecamatan	Kelurahan/Desa	Jumlah KK	Jumlah KK yang Memiliki WC	Sudah Tertangani SLBM (KK)	Belum Memiliki WC/Tertangani SLBM (KK)	Persentase terlayani sanitasi (%)
1	Bajuin	Bajuin	570	236	0	334	41,40
2	Bajuin	Galam	317	102	0	215	32,18
3	Bajuin	Ketapang	331	182	0	149	54,98
4	Bajuin	Kunyt	236	129	0	107	54,66
5	Bajuin	Pemalongan	418	122	0	296	29,19
6	Bajuin	Sungai Bakar	563	320	0	243	56,84
7	Bajuin	Tanjung	317	102	0	215	32,18
8	Bajuin	Tebing Siring	418	122	0	296	29,19
9	Bajuin	Tirta Jaya	563	320	0	243	56,84
10	Bati - Bati	Banyu Irang	785	379	0	406	48,28
11	Bati - Bati	Bati - Bati	1345	851	146	348	74,13
12	Bati - Bati	Bentok Darat	921	613	0	308	66,56
13	Bati - Bati	Bentok Kampung	654	268	0	386	40,98
14	Bati - Bati	Benua Raya	755	325	139	291	61,46
15	Bati - Bati	Kait - Kait	823	548	0	275	66,59
16	Bati - Bati	Kait - Kait Baru	713	475	0	238	66,62
17	Bati - Bati	Liang Anggang	1022	479	0	543	46,87
18	Bati - Bati	Nusa Indah	1166	697	0	469	59,78
19	Bati - Bati	Padang	857	296	0	561	34,54
20	Bati - Bati	Pandahan	749	168	146	435	41,92
21	Bati - Bati	Sambangan	370	177	0	193	47,84
22	Bati - Bati	Ujung	761	268	0	493	35,22
23	Bati - Bati	Ujung Baru	748	673	0	75	89,97
24	Batu Ampar	Ambawang	535	110	0	425	20,56
25	Batu Ampar	Batu Ampar	551	134	0	417	24,32
26	Batu Ampar	Bluru	337	144	0	193	42,73
27	Batu Ampar	Damar Lima	244	68	0	176	27,87
28	Batu Ampar	Damit	810	486	0	324	60,00
29	Batu Ampar	Damit Hulu	558	90	0	468	16,13
30	Batu Ampar	Durian Bungkok	765	166	0	599	21,70
31	Batu Ampar	Gunung Mas	355	168	0	187	47,32
32	Batu Ampar	Gunung Melati	476	118	0	358	24,79
33	Batu Ampar	Jilatan	313	151	0	162	48,24
34	Batu Ampar	Jilatan Alur	361	150	0	211	41,55
35	Batu Ampar	Pantai Linuh	372	45	0	327	12,10
36	Batu Ampar	Tajau Mulia	255	107	0	148	41,96
37	Batu Ampar	Tajau Pecah	650	301	0	349	46,31
38	Bumi Makmur	Bumi Harapan	229	77	0	152	33,62
39	Bumi Makmur	Handil Babirik	471	108	35	363	30,36
40	Bumi Makmur	Handil Birayang Atas	337	87	0	250	25,82
41	Bumi Makmur	Handil Birayang Bawah	242	84	0	158	34,71
42	Bumi Makmur	Handil Gayam	238	98	35	140	55,88
43	Bumi Makmur	Handil Labuan Amas	308	66	0	242	21,43
44	Bumi Makmur	Handil Maluka	271	89	0	182	32,84
45	Bumi Makmur	Handil Suruk	232	96	35	136	56,47
46	Bumi Makmur	Kurau Utara	710	150	0	560	21,13
47	Bumi Makmur	Pantai Harapan	199	72	89	38	80,90
48	Bumi Makmur	Sungai Rasau	568	111	92	365	35,74
49	Jorong	Alur	478	361	0	117	75,52
50	Jorong	Asam - Asam	1347	987	0	360	73,27

No.	Kecamatan	Kelurahan/Desa	Jumlah KK	Jumlah KK yang Memiliki WC	Sudah Tertangani SLBM (KK)	Belum Memiliki WC/Tertangani SLBM (KK)	Persentase terlayani sanitasi (%)
51	Jorong	Asam Jaya	458	220	0	238	48,03
52	Jorong	Asri Mulya	340	170	0	170	50,00
53	Jorong	Batalang	309	120	0	189	38,83
54	Jorong	Jorong	765	447	0	318	58,43
55	Jorong	Karang Rejo	746	458	0	288	61,39
56	Jorong	Muara Asam - Asam	546	24	0	522	4,40
57	Jorong	Sabuhur	1780	312	50	1418	20,34
58	Jorong	Simpang Empat Sungai	1550	1299	0	251	83,81
59	Jorong	Swarangan	320	22	90	208	35,00
60	Kintap	Bukit Mulia	678	560	0	118	82,60
61	Kintap	Kebun Raya	780	523	0	257	67,05
62	Kintap	Kintap	1635	115	40	1520	9,48
63	Kintap	Kintap Kecil	867	617	0	250	71,16
64	Kintap	Kintapura	1601	890	0	711	55,59
65	Kintap	Mekar Sari	381	45	0	336	11,81
66	Kintap	Muara Kintap	1020	750	0	270	73,53
67	Kintap	Pandan Sari	970	750	0	220	77,32
68	Kintap	Pasir Putih	728	501	39	227	74,18
69	Kintap	Riam Adungan	350	15	50	285	18,57
70	Kintap	Salaman	625	305	50	270	56,80
71	Kintap	Sebamban Baru	533	220	0	313	41,28
72	Kintap	Sumber jaya	718	450	0	268	62,67
73	Kintap	Sungai Cuka	578	231	0	347	39,97
74	Kurau	Bawah Layung	547	60	0	487	10,97
75	Kurau	Handil Negara	170	25	0	145	14,71
76	Kurau	Kali Besar	253	33	0	220	13,04
77	Kurau	Kurau	682	175	0	507	25,66
78	Kurau	Maluka Baulin	348	225	0	123	64,66
79	Kurau	Padang Luas	468	312	0	156	66,67
80	Kurau	Raden	244	138	0	106	56,56
81	Kurau	Sarikandi	197	131	0	66	66,50
82	Kurau	Sungai Bakau	211	10	0	201	4,74
83	Kurau	Tambak Karya	315	155	0	160	49,21
84	Kurau	Tambak Sarinah	345	312	0	33	90,43
85	Panyipatan	Batakan	1685	141	0	1544	8,37
86	Panyipatan	Batu Mulya	515	115	0	400	22,33
87	Panyipatan	Batu Tungku	707	195	0	512	27,58
88	Panyipatan	Bumi Asih	456	86	0	370	18,86
89	Panyipatan	Kandangan Baru	762	194	0	568	25,46
90	Panyipatan	Kandangan Lama	581	194	0	387	33,39
91	Panyipatan	Kuringkit	402	33	50	319	20,65
92	Panyipatan	Panyipatan	748	149	0	599	19,92
93	Panyipatan	Suka Ramah	668	151	0	517	22,60
94	Panyipatan	Tanjung Dewa	703	177	0	526	25,18
95	Pelaihari	Ambungan	558	457	50	51	90,86
96	Pelaihari	Angsau	2564	2564	0	0	100,00
97	Pelaihari	Atu - Atu	810	732	0	78	90,37
98	Pelaihari	Bumi Jaya	652	494	0	158	75,77
99	Pelaihari	Guntung Besar	107	57	0	50	53,27
100	Pelaihari	Kampung Baru	340	81	0	259	23,82
101	Pelaihari	Karang Taruna	1877	1283	0	594	68,35

No.	Kecamatan	Kelurahan/Desa	Jumlah KK	Jumlah KK yang Memiliki WC	Sudah Tertangani SLBM (KK)	Belum Memiliki WC/Tertangani SLBM (KK)	Persentase terlayani sanitasi (%)
102	Pelaihari	Pabahanan	690	505	0	185	73,19
103	Pelaihari	Panggung	1278	1153	50	75	94,13
104	Pelaihari	Panggung Baru	377	165	0	212	43,77
105	Pelaihari	Panjaratan	308	68	50	190	38,31
106	Pelaihari	Pelaihari	3221	2384	0	837	74,01
107	Pelaihari	Pemuda (Desa Persiapan)	408	362	0	46	88,73
108	Pelaihari	Sarang Halang	1363	1272	0	91	93,32
109	Pelaihari	Sumber Muiha	400	180	0	220	45,00
110	Pelaihari	Sungai Riam	864	530	0	334	61,34
111	Pelaihari	Tampang	334	258	0	76	77,25
112	Pelaihari	Telaga	560	394	0	166	70,36
113	Pelaihari	Tungkaran	189	76	0	113	40,21
114	Pelaihari	Ujung Batu	752	451	99	202	73,14
115	Takisung	Batilai	384	169	0	215	44,01
116	Takisung	Benua Lawas	504	52	0	452	10,32
117	Takisung	Benua Tengah	907	490	0	417	54,02
118	Takisung	Gunung Makmur	1043	848	0	195	81,30
119	Takisung	Kuala Tambangan	559	208	91	260	53,49
120	Takisung	Pegatan Besar	723	165	0	558	22,82
121	Takisung	Ranggang	812	402	0	410	49,51
122	Takisung	Ranggang Dalam	337	253	0	84	75,07
123	Takisung	Sumber Makmur	712	343	0	369	48,17
124	Takisung	Tabanio	1051	213	0	838	20,27
125	Takisung	Takisung	885	310	75	500	43,50
126	Takisung	Telaga Langsat	357	145	0	212	40,62
127	Tambang Ulang	Bingkulu	424	257	0	167	60,61
128	Tambang Ulang	Gunung Raja	640	268	0	372	41,88
129	Tambang Ulang	Kayu Abang	264	207	0	57	78,41
130	Tambang Ulang	Martadah	449	243	0	206	54,12
131	Tambang Ulang	Martadah Baru	746	117	0	629	15,68
132	Tambang Ulang	Pulau Sari	566	321	0	245	56,71
133	Tambang Ulang	Sungai Jelai	460	273	0	187	59,35
134	Tambang Ulang	Sungai Pinang	289	122	0	167	42,21
135	Tambang Ulang	Tambang Ulang	675	470	0	205	69,63
TOTAL (KK)			87.338	43.873	1.501	42.148	51,95

TOTAL AKSES SANITASI LAYAK (KK)	43.873
TOTAL AKSES SANITASI AMAN (KK)	1.501
TOTAL AKSES SANITASI (KK)	45.374
TOTAL BELUM AKSES SANITASI (KK)	42.148
TINGKAT CAPAIAN AKSES SANITASI (%)	51,95

Pelaihari, 2 Januari 2021

Kepala Dinas

PUPRP Kabupaten Tanah Laut


Ir. H. AGUS SEKTYAJI
 NIP. 196210021989031006

**An. KEPALA DINAS PEKERJAAN UMUM
 PENATAAN RUANG & PERTANAHAN
 SEKRETARIS,
 KASUBAG PERENCANAAN**


YULIANI ASTUTI, SE
 NIP. 197410292005012010

Daftar Peserta Pelatihan Tukang Konstruksi
Kerjasama Dinas PUPR Provinsi Kalimantan Selatan dan Dinas PUPRP Kabupaten Tanah Laut
Pelatihan 11 sd 13 November 2020

NO	NAMA	Tempat, Tanggal Lahir	Alamat	No. HP	Ket
1	AGUNG PANGESTU	Tanah Laut, 25 - 08 - 1993	Sungai Riam	0822-5580-5997	
2	MUHAMMAD MUHAJIRIN	Bojonegoro, 27 - 01 - 1986	Jl. Pancasila		
3	ERWIN DWI CAHYANTO	Ponorogo, 23 - 03 - 1987	Jln. Kol. Soepirman Kom. Citra Hampan 3 No. 62		
4	ALI	Binuang, 09 - 03 - 1970	Jl. AL Fatah Komp. Perumnas		
5	PAHRAN NOOR	Pelaihari, 12 - 07 - 1976	Jl. AL Fatah Komplek ALFATH		
6	SAMSIR APLUS	Kelua, 02 - 12 - 1970	Jl. Kakak Tua No. 37		
7	MUHRABI	Lampung, 05 - 06 - 1977	Jl. Bumi Jaya	0812-3360-8368	
8	MARSUDI	Tirta Jaya, 10 - 05 - 1977	Jl. Abadi	0822-5563-1582	
9	MARTIMAN	Tanah Laut, 18 - 08 - 1983	Jl. Pajajaran	0813-4880-4027	
10	HARTOYO	Semarang, 12 - 09 - 1972	Jl. Panembahan Senopati	0823-5036-1667	
11	SULISTIONO	Sungai Riam, 24 - 04 - 1988	Sungai Riam	0813-4967-6901	
12	ANTON WIBOWO	Gunung Makmur, 19 - 11 - 1988	Jl. Jendral Sudirman	0852-4899-9500	
13	NOORYADI	Gunung Makmur, 03 - 12 - 1991	Rombongan 4, Sumber Makmur	0822-5589-2891	
14	RUKIMIN MEKA	Semarang, 19 - 10 - 1972	Jl. Panembahan Senopati		
15	RIDHWAN WIDAYAT	Tanah Laut, 10 - 05 - 2000	Rombongan 4, Sumber Makmur		
16	HENDRI WIJAYATNA	Banjarmasin, 09 - 03 - 1991	Jl. Purnawirawan		
17	MUNAWAR	Klaten, 16 - 03 - 1980	Komp. Multi Madya Block C		
18	ADIT SUBRYANTO	Kebumen, 11 - 08 - 1994	Jl. Manunggal		
19	ABDUL HAMID	Panjaratan, 03 - 04 - 1955	Jl. Perintis 1		
20	SAIROJI	Loktangga, 13 - 03 - 1980	Jl. Perintis 1		

Pelatihan, November 2020
 Mengetahui:
 Kepala Bidang Cipta Karya dan Jasa Konstruksi

 GUSTI NOVIA KUSUMA, ST
 NIP. 198611152000013006

PEMBEKALAN TUKANG BATU BATA SHARING DENGAN PUPR PROV KALSEL



PANJANG JALAN KABUPATEN YANG DIREHABILITAS/DIREKONSTRUKSI TAHUN 2020

No	Kegiatan/Pekerjaan	Volume	Satuan
Pembangunan Jalan			
1	Perkerasan dan Pengaspalan Jalan Desa Tabanio Kec. Takisung	4444	m'
2	Peningkatan Jalan H. OMI Desa Muara Kintap	549	m'
3	Peningkatan Jalan Desa Mekar Sari Kec. Kintap	549	m'
4	Karya Bakti TNI Kodim 1009/ Pelaihari Di desa Sumber Makmur Kecamatan Takisung	500	m'
	Pengadaan Agregat Kelas B Untuk Karya Bakti TNI Kodim 1009/Pelaihari di Desa Sumber Makmur Kec. Pelaihari		
	Sewa Alat Untuk Karya Bakti TNI Kodim 1009/Pelaihari di Desa Sumber Makmur Kec. Pelaihari		
5	Pelebaran Jalan Pasar Lok Melati Desa Jorong RT. 1 Kec. Jorong	384	m'
6	Pengaspalan Jalan Desa Padang Kec. Bati-Bati	204	m'
7	Perkerasan Jalan Desa Tabanio Kec. Takisung	888	m'
8	Pengaspalan Jalan dan Gorong-Gorong Jalan Bhakti 2 RT. 3 Kelurahan Karang Taruna Kecamatan Pelaihari	435	m'
9	Pengaspalan Jalan Masuk Pasar Kec. Kintap	166	m'
10	Peningkatan Jalan Desa Banua Raya Kec. Bati-Bati	183	m'
11	Pembuatan Siring Jalan Desa Gunung Melati Kec. Batu Ampar	476	m'
12	Pembuatan Siring Jalan Desa Damit Kec. Batu Ampar	476	m'
13	Perkerasan Jalan Desa Damar Lima Kec. Batu Ampar	888	m'
14	Peningkatan Jalan Desa Kebun Raya Kec. Kintap	166	m'
15	Peningkatan Jalan Desa Sebanan Baru Kec. Kintap	166	m'
16	Pembangunan Siring Jalan Kait-Kait Baru Kec. Bati-Bati	434	m'
17	Perkerasan Jalan Kandangan Baru - Telaga Langsat Kec. Panyipatan	800	m'
18	Perkerasan Jalan Menuju Rumah Sakit Sarang Halang Kec. Pelaihari	1000	m'
19	Pembuatan Siring Jalan Jorong - Muara Jorong Kec. Jorong	384	m'
20	Perkerasan Jalan Dusun IV Desa Kandangan Lama Kec. Panyipatan	800	m'
21	Perkerasan Jalan Desa Telaga Kec. Pelaihari	1000	m'
22	Pembuatan Siring Jalan Kel. Karang Taruna Kec. Pelaihari	512	m'
23	Pengaspalan Jalan Arah Makam Desa Sei. Riam Kec. Pelaihari	290	m'
24	Perkerasan Jalan Menuju Pondok Pesantren Sirajul Huda Kec. Pelaihari	1000	m'
25	Pembuatan Siring Jalan Desa Durian Bungkok Kec. Batu Ampar	476	m'
26	Peningkatan Jalan Kintap Lama - Muara Kintap Seberang Kec. Kintap	166	m'
27	Pembangunan Jalan Pantai Harapan - Handil Maluka Kec. Bumi Makmur	282	m'
28	Pelebaran Jalan Berkat Belakang Kuburan Muslimin Kec. Pelaihari	290	m'
29	Pembuatan Siring Jalan Sumber Makmur Dusun 1, 2 dan 3 Kec. Takisung	476	m'
30	Perbaikan Jalan Desa Tebing Siring (Gerbang Desa PTPN) Kec. Bajuin	252	m'
31	Peningkatan Jalan Desa Nusa Indah Kec. Bati-Bati	204	m'
32	Peningkatan Jalan Lingkungan Desa Pagatan Besar Kec. Takisung	247	m'
33	Peningkatan Jalan Rt. 15 Desa Tanjung Kec. Bajuin	252	m'
34	Pengaspalan Jalan Pantai Linuh Kec. Batu Ampar	252	m'
35	Peningkatan Jalan Desa Bingkulu Kec. Tambang Ulang	204	m'
36	Peningkatan Jalan Tambang Ulang - Kait-Kait Kec. Tambang Ulang	204	m'
37	Perkerasan Jalan Lok Serapang-Panjaratan Kec. Pelaihari	1000	m'
38	Perkerasan Jalan Desa Benua Lawas Kec. Takisung	888	m'
39	Pengaspalan Jalan Datu Daim Rt. 6 Rw. 2 Kecamatan Pelaihari	290	m'
40	Pengaspalan Jalan Desa Damit Hulu Rt. 11 Kec. Batu Ampar	252	m'
41	Pengaspalan Jalan Komp. Griya Permata II Rt. 07 Rw. 4 Desa Liang Anggang Kec. Bati-Bati	204	m'
42	Pengaspalan Jalan Desa Nusa Indah Kec. Bati-Bati	204	m'
43	Pembuatan Siring Jalan Ambawang Rt. 17 Kel. Sarang Halang Kec. Pelaihari	512	m'
44	Pengaspalan Jalan Pasar Lawas Niaga Kec. Pelaihari	145	m'
45	Pengaspalan Jalan Desa Kebun Raya Rt. 12 Dusun 4 Kec. Kintap	166	m'
	Jumlah	23660	
Rehabilitasi/Pemeliharaan Jalan			
1	Pengaspalan Jalan Desa Guntung besar dan Telaga Kec. Pelaihari	1298	m'
2	Pengaspalan Jalan Lingkungan Desa Tampang Kec. Pelaihari	649	m'
3	Pembangunan Siring Jalan Desa Pemuda Kec. Pelaihari	649	m'
4	Pengaspalan Jalan Kampung Baru Rt.2 Kec. Pelaihari	649	m'
5	Pengaspalan Jalan Poros Trans Desa Ujung Batu Kec. Pelaihari	649	m'
6	Pengaspalan Jalan Desa Panggung Kec. Pelaihari	649	m'
7	Pengaspalan Jalan Kelurahan Sarang Halang Kec. Pelaihari	649	m'
8	Pengaspalan Jalan Desa Padang Kec. Bati-Bati	489	m'

9	Pengaspalan Jalan Desa Ujung Kec.Bati-Bati	489	m'
10	Pengaspalan Jalan Padang Purun Desa Ujung Baru Kec. Bati-Bati	489	m'
11	Pengaspalan jalan Desa Pandahan Kec. Bati-Bati	489	m'
12	Pengaspalan Jalan Panyipatan - Batu Mulia Kec. Panyipatan	459	m'
13	Pengaspalan Jalan Tanjung Dewa - Kuala Tambangan Kec. Panyipatan	561	m'
14	Pengaspalan Jalan Desa Handil Birayang Bawah Kec. Bumi Makmur	212	m'
15	Pengaspalan Jalan Desa Gunung Makmur Kec. Takisung	742	m'
16	Pengaspalan Jalan Desa Sungai Cuka Kec. Kintap	549	m'
17	Pengaspalan Jalan Desa Kintap Kecil Kec. Kintap	549	m'
18	Pengaspalan Jalan Desa Bingkulu Kec. Tambang Ulang	408	m'
19	Pengaspalan Jalan Desa Gunung Raja Kec. Tambang Ulang	408	m'
20	Pengaspalan Jalan Poros Kayu Abang - Bingkulu 5 dan 6 Kec. Tambang Ulang	408	m'
21	Pengaspalan Jalan Desa Martadah Kec. Tambang Ulang	408	m'
22	Pengaspalan Jalan Dusun 1, 2, 3 Desa Martadah Baru Kec. Tambang Ulang	521	m'
23	Pengaspalan Jalan Desa Bawah Layung Kec. Kurau	517	m'
24	Perbaikan Jalan Poros Bajuin - Tanjung	911	m'
25	Pengaspalan Jalan Desa Bukit Mulya Blok C RT. 9 Kec. Kintap	166	m'
26	Pengaspalan Jalan Desa Telaga RT. 02 RW. 02 Kec. Pelaihari	290	m'
27	Pengaspalan Jalan Dusun 04 Desa Tanjung Kec. Bajuin	252	m'
28	Pengaspalan Jalan Desa Karang Rejo Trans 300 Kec. Jorong	1083	m'
29	Pengaspalan Jalan Desa Bingkulu Kec. Tambang Ulang	204	m'
30	Peningkatan Jalan Desa Benua Raya Kec. Bati-Bati	204	m'
31	Pengaspalan Jalan Rahayu RT 6 RW. 3 Angsau Kec. Pelaihari	290	m'
32	Pengaspalan Jalan Ambawang RT. 14 Desa Panggung Kec. Pelaihari	1668	m'
33	Konsultan Pengawasan Pengaspalan Jalan Ambawang RT. 14 Desa Panggung Kec. Pelaihari	1	Dok
34	Pengaspalan Jalan Desa Tajau Pecah RT. 5 s/d RT. 15 Kec. Batu Ampar	3030	m'
35	Konsultan Pengawasan Pengaspalan Jalan Desa Tajau Pecah RT. 5 s/d RT. 15 Kec. Batu Ampar	1	Dok
36	Pengaspalan Jalan Teluk Dalam Desa Pandahan Kec. Bati-Bati	204	m'
37	Pengaspalan Jalan Penyangat RT. 01 dan 07 Desa Ujung Baru Kec. Bati-Bati	204	m'
38	Pengaspalan Jalan Mahoni Kec. Panyipatan	204	m'
39	Pengaspalan Jalan Kelurahan Pabahanan Kec. Pelaihari	290	m'
40	Pengaspalan Jalan Rancah Kelurahan Pabahanan Kec. Pelaihari	290	m'
41	Peningkatan Jalan Masuk Arah Vihara Kel. Angsau Kec. Pelaihari	290	m'
42	Pengaspalan Jalan Pintu Air Rt. 024/007 Kel. Angsau Kec. Pelaihari	290	m'
43	Pengaspalan Jalan Desa Bentok Kampung Kec. Bati-Bati	290	m'
44	Pengaspalan Jalan Teluk Raung Desa Banyu Irang Kec. Bati-Bati	204	m'
45	Pengaspalan Jalan Lokambat Desa Banyu Irang Kec. Bati-Bati	204	m'
46	Pengaspalan Jalan Sepakat RT. 10 Kel. Angsau Kec. Pelaihari	290	m'
47	Pengaspalan Jalan Desa Bumi Asih Kec. Panyipatan	204	m'
48	Pengaspalan Jalan Desa Panyipatan Kec. Panyipatan	204	m'
49	Pengaspalan Jalan Desa Sukaramah Kec. Panyipatan	204	m'
50	Pengaspalan Jalan Desa Banua Lawas Kec. Takisung	247	m'
51	Pengaspalan Jalan Desa Ranggalang Kec. Takisung	247	m'
52	Pengaspalan Jalan Desa Batilai Kec. Takisung	247	m'
53	Peningkatan Jalan Desa Ranggalang Dalam - Pagatan Besar Kec. Takisung	887	m'
54	Pengaspalan Jalan Desa Pasir Putih Kec. Kintap	166	m'
55	Pengaspalan Jalan MI Al-Bayat Desa Simpang Empat Sei. Baru Kec. Jorong	216	m'
56	Pengaspalan Jalan Desa Sumber Jaya Kec. Kintap	166	m'
57	Pengaspalan Jalan Desa Martadah Baru RT. 10 Kec. Tambang Ulang	204	m'
58	Pengaspalan Jalan Rt. 3 Desa Pulau Sari Kec. Tambang Ulang	204	m'
59	Pengaspalan Jalan Desa Srikandi Kec. Kurau	258	m'
60	Pengaspalan Jalan Komplek Kijang Mas Kec. Pelaihari	290	m'
61	Pengaspalan Jalan Datu Daim Rt. 28 Kec. Pelaihari	290	m'
62	Rehabilitasi Jalan Desa Alur Pondok Pesantren Nurul hijrah Kec. Jorong	216	m'
63	Rehabilitasi Jalan Sabuhur Kampung Rt. 1, 4, 5 dan 8 Kec. Jorong	216	m'
64	Pengaspalan Jalan Tembus Telaga Langsung Kec. Takisung	247	m'
65	Pengaspalan Jalan Seroja Rt. 4 Dusun 2 Desa Ranggalang Kec. Takisung	247	m'
66	Pengaspalan Jalan 55 Rt. 08 Dusun V Desa Liang Anggang Kec. Bati-Bati	204	m'
67	Pengaspalan Jalan Lingkungan Pasar Bawah Kec. Pelaihari	290	m'
68	Pengaspalan Jalan Desa Gunung Melati Rt. 10 Kec. Batu Ampar	252	m'
69	Pengaspalan Jalan Desa Damit Hulu Rt. 12 Kec. Batu Ampar	252	m'
70	Peningkatan Jalan Rt. 01 dan 02 Desa Handil Birayang Atas Kec. Bumi Makmur	714	m'

71	Pengaspalan Jalan Desa Alur RT. 9 -10 Kec. Jorong	216	m'
72	Pengaspalan Jalan Desa Damit RT. 16 Kec. Batu Ampar	252	m'
73	Pengaspalan Jalan Desa Sumber Makmur RT. 15-16 Kec. Takisung	247	m'
74	Pengaspalan Jalan Desa Ranggung Dalam RT. 4 Kec. Takisung	247	m'
75	Pengaspalan Jalan Desa Sungai Riam RT. 6-8 Kec. Pelaihari	290	m'
76	Pengaspalan Jalan Desa Batilai RT. 5 Dusun 2 Kec. Takisung	247	m'
77	Pengaspalan Jalan Al. Ikhlas Rt. 24 Rw. 1 Kec. Pelaihari	290	m'
78	Peningkatan Jalan Ambawang RT. 17 Rw. 01 Kelurahan Sarang Halang Kec. Pelaihari	996.667	m'
79	Pengaspalan Jalan Desa Martadah Baru Rt. 3 Kec. Tambang Ulang	258	m'
80	Pengaspalan Jalan Desa Durian Bungkok Kec. Batu Ampar	252	m'
81	Pengaspalan Jalan Samping Puskesmas Asam-Asam Kec. Jorong	290	m'
82	Pengaspalan Jalan MIN Pabahanan Kel. Pabahanan Kec. Pelaihari	290	m'
83	Pengaspalan Jalan Sakula H. Hasan Rt.15 Rw.2 Desa Banua Raya Kec. Bati Bati	204	m'
84	Pengaspalan Jalan Desa Asri Mulya Rt. 7 Kec. Jorong	216	m'
85	Pengaspalan Jalan Desa Handil Birayang Atas Kec. Bumi Makmur	282	m'
86	Pengaspalan Jalan Desa Bajuin Rt.7 Kec. Bajuin	126	m'
87	Pengaspalan Jalan Desa Martadah Baru Rt. 1 Kec. Tambang Ulang	204	m'
88	Pengaspalan Jalan Beramban (Depan SD) Kec. Pelaihari	145	m'
89	Pengaspalan Jalan Kuburan Cina Sarang Halang Kec. Pelaihan	290	m'
Jumlah		35765	
Total seluruhnya		59425	

Kepala Bidang Bina Marga
Dinas Pekerjaan Umum, Penataan Ruang
Dan Pertanahan Kabupaten Tanah Laut

DWI HADI PUTRA, ST
NIP. 19740517 200604 1 002



SALINAN

**BUPATI TANAH LAUT
PROVINSI KALIMANTAN SELATAN**

**KEPUTUSAN BUPATI TANAH LAUT
NOMOR 188.45 /657 - KUM / 2020**

TENTANG

**PENETAPAN LOKASI PERUMAHAN KUMUH DAN PERMUKIMAN KUMUH
DI KABUPATEN TANAH LAUT**

BUPATI TANAH LAUT,

- Menimbang** :
- a. bahwa setiap orang berhak untuk bertempat tinggal dan mendapatkan lingkungan yang syarat kesehatan dan tertata dengan baik;
 - b. bahwa penyelenggaraan peningkatan kualitas perumahan kumuh dan permukiman kumuh merupakan tanggung jawab Pemerintah Pusat, Pemerintah Provinsi dan Pemerintah Kabupaten berdasarkan penetapan lokasi perumahan kumuh dan permukiman kumuh yang didahului dengan proses pendataan, evaluasi kegiatan yang telah dilakukan terhadap lokasi kumuh yang telah ditetapkan sebelumnya dan hasil dari kajian mengenai daerah terduga kumuh di Kabupaten Tanah Laut;
 - c. bahwa berdasarkan ketentuan Pasal 98 ayat (2) Undang-Undang Nomor 1 Tahun 2011 tentang Perumahan dan Kawasan Permukiman, penetapan lokasi perumahan kumuh dan permukiman kumuh wajib dilakukan Pemerintah Daerah dengan melibatkan peran masyarakat;
 - d. bahwa berdasarkan pertimbangan sebagaimana dimaksud pada huruf a, huruf b, dan huruf c, perlu menetapkan Keputusan Bupati tentang Penetapan Lokasi Perumahan Kumuh dan Permukiman Kumuh di Kabupaten Tanah Laut;
- Mengingat** :
1. Undang-Undang Nomor 8 Tahun 1965 tentang Pembentukan Daerah Tingkat II Tanah Laut, Daerah Tingkat II Tapin dan Daerah Tingkat II Tabalong (Lembaran Negara Republik Indonesia Tahun 1965 Nomor 51, Tambahan Lembaran Negara Republik Indonesia Nomor 2756) dengan mengubah Undang-

Undang Nomor 27 Tahun 1959 tentang Penetapan Undang-Undang Darurat Nomor 3 Tahun 1953 tentang Pembentukan Daerah Tingkat II di Kalimantan (Lembaran Negara Republik Indonesia Tahun 1953 Nomor 9) sebagai Undang-Undang (Lembaran Negara Republik Indonesia Tahun 1959 Nomor 72, Tambahan Lembaran Negara Republik Indonesia Nomor 1820);

2. Undang-Undang Nomor 39 Tahun 1999 tentang Hak Asasi Manusia (Lembaran Negara Republik Indonesia Tahun 1999 Nomor 165, Tambahan Lembaran Negara Republik Indonesia Nomor 3886);
3. Undang-Undang Nomor 28 Tahun 2002 tentang Bangunan Gedung (Lembaran Negara Republik Indonesia Tahun 2002 Nomor 134, Tambahan Lembaran Negara Republik Indonesia Nomor 4247);
4. Undang-Undang Nomor 26 Tahun 2007 tentang Penataan Ruang (Lembaran Negara Republik Indonesia Tahun 2007 Nomor 68, Tambahan Lembaran Negara Republik Indonesia Nomor 4725);
5. Undang-Undang Nomor 27 Tahun 2007 tentang Pengelolaan Wilayah Pesisir dan Pulau-Pulau Kecil (Lembaran Negara Republik Indonesia Tahun 2007 Nomor 84, Tambahan Lembaran Negara Republik Indonesia Nomor 4739);
6. Undang-Undang Nomor 11 Tahun 2011 tentang Perumahan dan Kawasan Permukiman (Lembaran Negara Republik Indonesia Tahun 2011 Nomor 7, Tambahan Lembaran Negara Republik Indonesia Nomor 5188);
7. Undang-Undang Nomor 12 Tahun 2011 tentang Pembentukan Peraturan Perundang-undangan (Lembaran Negara Republik Indonesia Tahun 2011 Nomor 82, Tambahan Lembaran Negara Republik Indonesia Nomor 5234) sebagaimana telah diubah dengan Undang-Undang Nomor 15 Tahun 2019 tentang Perubahan Atas Undang-Undang Nomor 12 Tahun 2011 tentang Pembentukan Peraturan Perundang-undangan (Lembaran Negara Republik Indonesia Tahun 2019 Nomor 183, Tambahan Lembaran Negara Republik Indonesia Nomor 6398);
8. Undang-Undang Nomor 23 Tahun 2014 tentang Pemerintahan Daerah (Lembaran Negara Republik Indonesia Tahun 2014 Nomor 244, Tambahan Lembaran Negara Republik Indonesia Nomor 5587) sebagaimana

telah diubah dengan Undang-Undang Nomor 9 Tahun 2015 tentang Perubahan Kedua Atas Undang-Undang Nomor 23 Tahun 2014 tentang Pemerintahan Daerah (Lembaran Negara Republik Indonesia Tahun 2015 Nomor 58, Tambahan Lembaran Negara Republik Indonesia Nomor 5679);

9. Peraturan Pemerintah Nomor 36 Tahun 2005 tentang Pelaksanaan Undang-Undang Nomor 28 Tahun 2002 tentang Bangunan Gedung (Lembaran Negara Republik Indonesia Tahun 2005 Nomor 83, Tambahan Lembaran Negara Republik Indonesia Nomor 4532);
10. Peraturan Pemerintah Nomor 15 Tahun 2010 tentang Penyelenggaraan Penataan Ruang (Lembaran Negara Republik Indonesia Tahun 2010 Nomor 21, Tambahan Lembaran Negara Republik Indonesia Nomor 5103);
11. Peraturan Pemerintah Nomor 14 Tahun 2016 tentang Penyelenggaraan Perumahan dan Kawasan Permukiman (Lembaran Negara Republik Indonesia Tahun 2016 Nomor 101, Tambahan Lembaran Negara Republik Indonesia Nomor 5883);
12. Peraturan Menteri Pekerjaan Umum dan Perumahan Rakyat Nomor 02/PRT/M/2016 tentang Peningkatan Kualitas terhadap Perumahan dan Permukiman Kumuh (Berita Negara Republik Indonesia Tahun 2016 Nomor 172);
13. Peraturan Menteri Pekerjaan Umum dan Perumahan Rakyat Nomor 14/PRT/M/2018 tentang Pencegahan dan Peningkatan Kualitas terhadap Perumahan Kumuh dan Permukiman Kumuh (Berita Negara Republik Indonesia Tahun 2018 Nomor 785);
14. Peraturan Daerah Kabupaten Tanah Laut Nomor 3 Tahun 2016 tentang Tata Ruang Wilayah Kabupaten Tanah Laut Tahun 2016 – 2036 (Lembaran Daerah Kabupaten Tanah Laut Tahun 2016 Nomor 3, Tambahan Lembaran Daerah Kabupaten Tanah Laut Nomor 23);
15. Peraturan Daerah Kabupaten Tanah Laut Nomor 6 Tahun 2016 tentang Pembentukan dan Susunan Perangkat Daerah (Lembaran Daerah Kabupaten Tanah Laut Tahun 2016 Nomor 6, Tambahan Lembaran Daerah Kabupaten Tanah Laut Nomor 25);
16. Peraturan Daerah Kabupaten Tanah Laut Nomor 17 Tahun 2019 tentang Anggaran Pendapatan dan Belanja

Daerah Tahun Anggaran 2020 (Lembaran Daerah Kabupaten Tanah Laut Tahun 2019 Nomor 17);

MEMUTUSKAN :

MENETAPKAN :

- KESATU** : Keputusan Bupati tentang Penetapan Lokasi Perumahan Kumuh dan Permukiman Kumuh di Kabupaten Tanah Laut dengan daftar Lokasi sebagaimana tercantum dalam Lampiran yang merupakan bagian tidak terpisahkan dari Keputusan ini.
- KEDUA** : Lokasi Perumahan Kumuh dan Permukiman Kumuh sebagaimana dimaksud pada Diktum KESATU merupakan satuan perumahan dan permukiman dalam Lingkup Wilayah Kabupaten yang dinilai tidak laik huni karena ketidakteraturan bangunan, tingkat kepadatan bangunan yang tinggi, dan kualitas bangunan serta sarana dan prasarana yang tidak memenuhi syarat.
- KETIGA** : Lokasi Perumahan Kumuh dan Permukiman Kumuh ditetapkan berdasarkan pendataan yang dilakukan oleh Pemerintah Daerah dengan melibatkan peran masyarakat menggunakan Ketentuan Tata Cara Penetapan Lokasi sebagaimana diatur dalam Peraturan Menteri Pekerjaan Umum Nomor 14/PRT/M/2018 tentang Pencegahan dan Peningkatan Kualitas terhadap Perumahan Kumuh dan Permukiman Kumuh.
- KEEMPAT** : Lokasi Perumahan Kumuh dan Permukiman Kumuh di Kabupaten Tanah Laut ditetapkan sebagai dasar penyusunan Rencana Aksi Peningkatan Kualitas Perumahan Kumuh dan Permukiman Kumuh di Kabupaten Tanah Laut, yang merupakan komitmen Pemerintah Daerah dalam mendukung Program Nasional Pengentasan Permukiman Kumuh, termasuk dalam hal ini Target Nasional Permukiman Tanpa Kumuh.
- KELIMA** : Lokasi Perumahan Kumuh dan Permukiman Kumuh di Kabupaten Tanah Laut dengan luas total sebesar 1.139,33 (seribu seratus tiga puluh sembilan koma tiga puluh tiga) Hektar.
- KEENAM** : Berdasarkan Penetapan Lokasi Perumahan Kumuh dan Permukiman Kumuh di Kabupaten Tanah Laut ini, maka Pemerintah daerah berkomitmen untuk melaksanakan Peningkatan Kualitas Perumahan Kumuh dan Permukiman Kumuh secara tuntas dan berkelanjutan sebagai prioritas pembangunan daerah dalam bidang

perumahan dan permukiman, bersama-sama Pemerintah Provinsi dan Pemerintah Pusat.

- KETUJUH** : Dengan ditetapkannya Keputusan Bupati ini, maka Keputusan Bupati Tanah Laut Nomor 188.45/579-KUM/2018 tentang Penetapan Lokasi Perumahan Kumuh dan Permukiman Kumuh di Kabupaten Tanah Laut dicabut dan dinyatakan tidak berlaku.
- KEDELAPAN** : Segala biaya yang timbul sebagai akibat ditetapkannya Keputusan ini dibebankan pada Anggaran Pendapatan dan Belanja Daerah Kabupaten Tanah Laut Tahun Anggaran 2020 pada Badan Perencanaan Pembangunan Daerah Program Perencanaan Pembangunan Infrastruktur dan Pengembangan Wilayah Kegiatan Perencanaan Pembangunan Sub Bidang Infrastruktur Wilayah Nomor DPA 4.03.01.01.21.22.5.2.
- KESEMBILAN** : Keputusan Bupati ini mulai berlaku pada tanggal ditetapkan.

Ditetapkan di Pelaihari
pada tanggal 15 Juli 2020

SALINAN SESUAI DENGAN ASLINYA
KEPALA BAGIAN HUKUM
SEKRETARIAT DAERAH


ALFIRIAL SIH, MH
NIP.19750203 199903 2 008

BUPATI TANAH LAUT,

Ttd

H. SUKAMTA

LAMPIRAN KEPUTUSAN BUPATI TANAH LAUT
NOMOR : 188.45 / 657 - KUM / 2020
TANGGAL : 15 Juli 2020

DAFTAR LOKASI PERUMAHAN KUMUH DAN PERMUKIMAN KUMUH
DI KABUPATEN TANAH LAUT

No.	Lokasi	Luas Lokasi Perumahan Kumuh dan Permukiman (Ha)	Luas Kumuh Verifikasi
I. Kecamatan Pelaihari			
1.	Pelaihari	0	6,47
2.	Sarang Halang	0	12,00
3.	Pemuda	0	25,44
4.	Panggung Baru	0	8,00
5.	Sumber Mulia	0	10,60
6.	Sungai Riam	0	13,80
7.	Karang Taruna	0	36,12
8.	Pabahanan	0	111,90
9.	Panjaratan	3,88	24,52
10.	Angsau	7,95	24,50
Jumlah Total di Kecamatan Pelaihari			273,35
II. Kecamatan Bati-Bati			
1.	Nusa Indah	0	16,67
2.	Ujung Baru	0	10,42
3.	Pandahan	4	35,01
4.	Bati-Bati	9	6,31
5.	Padang	0	28,28
6.	Ujung	0	26,41
7.	Benua Raya	0	11,06
Jumlah Total di Kecamatan Bati-Bati			134,16
III. Kecamatan Bumi Makmur			
1.	Handil Gayam	0	21,27
2.	Handil Gayam Birayang Bawah	0	3,39
3.	Pantai Harapan	10,6	9,85
4.	Sungai Rasau	11,9	15,65
5.	Handil Labuan Amas	0	3,95
6.	Handil Maluka	0	2,60
7.	Kurau Utara	0	5,55
Jumlah Total di Kecamatan Bumi Makmur			62,26
IV. Kecamatan Kurau			
1.	Bawah Layung	0	0,55
2.	Kurau	14,7	13,09
3.	Padang Luas	0	35,81
4.	Tambak Sarinah	0	19,40
5.	Maluka Baulin	0	13,33
6.	Sungai Bakau	0	6,28
Jumlah Total di Kecamatan Kurau			88,46

V. Kecamatan Tambang Ulang			
1.	Sungai Pinang	0	21,29
2.	Tambang Ulang	0	21,40
3.	Gunung Raja	0	72,90
Jumlah Total di Kecamatan Tambang Ulang			115,59
VI. Kecamatan Jorong			
1.	Asam-Asam	10	18,10
2.	Muara Asam-Asam	11	13,50
3.	Swarangan	12	12,56
4.	Sabuhur	0	3,11
5.	Jorong	0	46,68
6.	Simpang Empat Sungai Baru	0	16,88
Jumlah Total di Kecamatan Jorong			110,83
VII. Kecamatan Takisung			
1.	Tabanio	14,8	1,31
2.	Pegatan Besar	11	11,60
3.	Kuala Tambangan	10,5	10,38
4.	Takisung	0	4,89
5.	Ranggang Dalam	0	59,32
6.	Benua Tengah	0	2,14
7.	Telaga Langsung	0	53,72
Jumlah Total di Kecamatan Takisung			143,36
VIII. Kecamatan Kintap			
1.	Kintap	0	25,86
2.	Muara Kintap	13,7	15,13
3.	Kintapura	0	8,61
4.	Sebamban Baru	0	20,94
Jumlah Total di Kecamatan Kintap			70,54
IX. Kecamatan Panyipatan			
1.	Tanjung Dewa	10	10,51
2.	Batakan	11	38,85
3.	Kuringkit	0	9,76
4.	Bumi Asih	0	29,72
5.	Batu Mulya	0	18,42
Jumlah Total di Kecamatan Panyipatan			107,26
X. Kecamatan Bajuin			
1.	Pamalongan	0	11,24
2.	Sungai Bakar	0	4,40
Jumlah Total di Kecamatan Bajuin			15,64
XI. Kecamatan Batu Ampar			
1.	Gunung Mas	0	17,88
Jumlah Total di Kecamatan Batu Ampar			17,88

SALINAN SESUAI DENGAN ASLINYA
KEPALA BAGIAN HUKUM
SEKRETARIAT DAERAH



ALFIRIAL, S.H. MU
NIP.19750203 199903 2 008

BUPATI TANAH LAUT,

Ttd

H. SUKAMTA




DINAS PEKERJAAN UMUM PENATAAN RUANG DAN PERTANAHAN
KABUPATEN TANAH LAUT
 Jl. A. Syailani, Pelahari Tanah Laut Kalimantan Selatan 70814

PETA

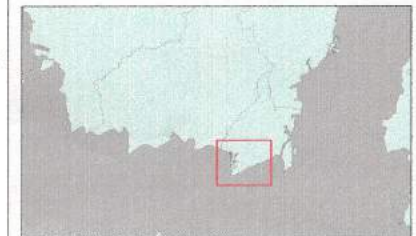
Daerah Irigasi & Daerah Irigasi Rawa
 Kabupaten Tanah Laut



1:110.000



Proyeksi : universal Transverse Mercator (UTM)
 Zone : UTM 50 S



Legenda

Bangunan

nama	
• Bonting	
• Bat	
• Gubung	
• Gubung Dukung	
• Jamban	1-2
• Perakul	2-3
• Perakul Rapi	4-6
• Gudang	7-10
• Batas Administrasi Kecamatan	11-15
• Rawa_Fungsional	15-20
• Rawa_Potensial	20-30
• Rawa_Rawa	30-50

Kepala Bidang Sumber Daya Air
 Dinas Pekerjaan Umum, Penataan Ruang, DPM, Tanah Laut

 12/2017/101 T 002

Kel

1. Luas Fungsional 17.111 Ha
 2. Luas Potensial 25.066 Ha

Sumber

1. Citra Spot 6/7
2. Batimetri RTRW Kab. Tanah Laut
3. Inventarisasi 2017-2020
4. Deliniasi Areal Fungsional & Potensial 2017-2019
5. Batas Administrasi RTRW Kab. Tanah Laut

DAFTAR USULAN PENETAPAN STATUS DAERAH IRIGASI
KEWENANGAN PEMERINTAH DAERAH KABUPATEN/KOTA

KABUPATEN : TANAH LAUT
PROVINSI : KALIMANTAN SELATAN

NO	NAMA DAERAH IRIGASI	JENIS IRIGASI (Ha)	LOKASI BANGUNAN UTAMA				TAHUN SELESAI PEMBANGUNAN	LUAS AREAL SEMULA (Ha)	LUAS AREAL (Ha)			KETERANGAN
			KABUPATEN	KECAMATAN	DESA	TITIK KOORDINAT			BAKU	POTENSIAL	FUNGSIONAL	
1	2	3	4	5	6	7	8	9	10	11	12	
A	DAERAH IRIGASI											
1	D. I. Alur Kampus/Trans	Irigasi Permukaan	Tanah Laut	Jorong	Salaman	S. E.		350				Alih Fungsi
2	D. I. Banua Lawas	Irigasi Permukaan	Tanah Laut	Takisung	Banua Lawas	S.03° 52,360' E.114° 41,050'		150	110.163765	95.514381	34	validasi data dan alih fungsi
3	D. I. Batilal	Irigasi Permukaan	Tanah Laut	Takisung		S. 03° 48,913' E.114° 42,279'		400	33.74023	33.74023	32	validasi data
4	D. I. Damit / Batalang	Irigasi Permukaan	Tanah Laut	Batu Ampar	Damit	S.03° 54,383' E.114° 55,545'		250	168.866188	147.599965	4	validasi data dan alih fungsi
5	D. I. Gunung Melati	Irigasi Permukaan	Tanah Laut	Batu Ampar	Gunung Melati	S.03° 50,610' E.114° 48,830'		150	394.7257	346	29	validasi data dan alih fungsi
6	D. I. Kandangan Baru	Irigasi Permukaan	Tanah Laut	Panyipatan	Kandangan Baru	S.03° 54,744' E.114° 43,361'		60	13.243911	13.243911	10	validasi data dan alih fungsi
7	D. I. Kunyit	Irigasi Permukaan	Tanah Laut	Bajuin	Kunyit	S.03° 46,636' E.114° 48,771'		52	487.902	464.616718	70	validasi data
8	D. I. Langsung Besar	Irigasi Permukaan	Tanah Laut	Batu Ampar	Ambawang	S.03° 54,475' E.114° 53,900'		262	61.65372	54.080131	35	validasi data dan alih fungsi
9	D. I. Lok Limau	Irigasi Permukaan	Tanah Laut	Bajuin	Bajuin	S.03° 47,250' E.114° 50,051'		265	126.215725	115.641722	5	validasi data dan alih fungsi
10	D. I. Mandila	Irigasi Permukaan	Tanah Laut	Bajuin	Galam	S.03° 47,869' E.114° 49,647'		176	62.597905	61.108153	36	validasi data dan alih fungsi
11	D. I. Martadah	Irigasi Permukaan	Tanah Laut	Tambang Ulang	Martadah	S.03° 37,334' E.114° 48,519'		65	167.06535	69.202554	32	validasi data dan alih fungsi
12	D. I. Mekar Sari	Irigasi Permukaan	Tanah Laut	Kintap	Mekar Sari	S.03° 51,097' E.114° 20,093'		325	11.471495	11.471495	16	validasi data dan alih fungsi
13	D. I. Pandan Sari	Irigasi Permukaan	Tanah Laut	Kintap	Pandan Sari	S. E.		239				Alih Fungsi
14	D. I. Panggung	Irigasi Permukaan	Tanah Laut	Pelaihari	Panggung	S.03° 44,670' E.114° 45,412'		600	234.184	234.205	43	validasi data dan alih fungsi
15	D. I. Panggung Baru I	Irigasi Permukaan	Tanah Laut	Pelaihari	Panggung Baru	S.03° 44,785' E.114° 43,571'		100	22.067514	14.106124	6	validasi data dan alih fungsi
16	D. I. Panggung Baru II	Irigasi Permukaan	Tanah Laut	Pelaihari	Panggung Baru	S.03° 44,948' E.114° 43,656'		96	145.28771	137.960728	7	validasi data dan alih fungsi
17	D. I. Sebambaru	Irigasi Permukaan	Tanah Laut	Kintap	Sebambaru	S.03° 50,696' E.114° 21,750'		560	10.150501	10.150501	10	validasi data dan alih fungsi
18	D. I. Sungai Biawak Karang Rejo	Irigasi Permukaan	Tanah Laut	Jorong	Karang Rejo	S.03° 58,309' E.114° 58,859'		250	63.877807	60.371538	62	validasi data dan alih fungsi
19	D. I. Sungai Riam	Irigasi Permukaan	Tanah Laut	Pelaihari	Sungai Riam	S.03° 53,884' E.114° 44,019'		121.6078	121.607802	106.935973	54	sebagian alih fungsi
20	D. I. Sukaramah I	Irigasi Permukaan	Tanah Laut	Panyipatan	Sukaramah	S.03° 57,991' E.114° 46,524'		160	115.7290	99.070	63	validasi data dan alih fungsi
21	D. I. Sum-Sum	Irigasi Permukaan	Tanah Laut	Bajuin	Tirta Jaya	S.03° 48,393' E.114° 48,614'		176	66.163	60	27	validasi data dan alih fungsi
22	D. I. Sumber Mulya	Irigasi Permukaan	Tanah Laut	Pelaihari	Sumber Mulya	S.03° 52,641' E.114° 46,950'		45	70.002	82.819303	14	validasi data dan alih fungsi
23	D. I. Sungai Cuka	Irigasi Permukaan	Tanah Laut	Kintap	Sungai Cuka	S.03° 50,479' E.114° 21,028'		178	43.374813	32.682494	33	validasi data dan alih fungsi

NO	NAMA DAERAH IRIGASI	JENIS IRIGASI (Ha)	LOKASI BANGUNAN UTAMA				TAHUN SELESAI PEMBANGUNAN	LUAS AREAL SEMULA (Ha)	LUAS AREAL (Ha)			KETERANGAN
			KABUPATEN	KECAMATAN	DESA	TITIK KOORDINAT			BAKU	POTENSIAL	FUNGSIONAL	
1	2	3	4	5	6	7	8	9	10		11	12
24	D. I. Tajau Pecah	Irigasi Permukaan	Tanah Laut	Batu Ampar	Tajau Pecah	S.03° 55,046' E.114° 48,145'		100	350.0566	328	44	validasi data dan alih fungsi
25	D. I. Telaga I	Irigasi Permukaan	Tanah Laut	Pelaihari	Telaga	S.03° 49,568' E.114° 43,845'		50	56.012195	53.074872	21	validasi data dan alih fungsi
26	D. I. Telaga II	Irigasi Permukaan	Tanah Laut	Pelaihari	Telaga	S.03° 49,050' E.114° 42,669'		50	79.443562	75.903011	48	sebagian alih fungsi
27	D. I. Trans Angkatan Laut	Irigasi Permukaan	Tanah Laut	Tambang Ulang	Tambang Ulang	S. E.		20	19.503	19.503	1	validasi data dan alih fungsi
28	D. I. Waduk Takisung I	Irigasi Permukaan	Tanah Laut	Takisung	Banua Tengah	S.03° 53,165' E.114° 39,855'		470	84.682071	65.299067	24	validasi data dan alih fungsi
29	D. I. Waduk Takisung II	Irigasi Permukaan	Tanah Laut	Takisung	Banua Tengah	S.03° 52,451' E.114° 40,467'		150	37.770334	35.051041	33	validasi data dan alih fungsi
30	D. I. Banua Lawas II	Irigasi Permukaan	Tanah Laut	Takisung	Banua Lawas	S.03° 52,304' E.114° 41,859'		100	63.9662	60.388982	33	validasi data dan alih fungsi
31	D. I. Kait-Kait Baru	Irigasi Permukaan	Tanah Laut	Bati-Bati	Kait-Kait Baru	S.03° 35,654' E.114° 47,832'		250	54.858347	54.858347	47	validasi data dan alih fungsi
32	D. I. Kait-Kait Lama	Irigasi Permukaan	Tanah Laut	Bati-Bati	Kait-Kait Lama	S.03° 36,343' E.114° 47,031'		250	292.762938	288.760038	279	validasi data
33	D. I. Kandangan Lama I	Irigasi Permukaan	Tanah Laut	Panyipatan	Kandangan Lama	S.03° 04,236' E.114° 40,634'		75	5.343021	5.342528	6	validasi data dan alih fungsi
34	D. I. Kandangan Lama II	Irigasi Permukaan	Tanah Laut	Panyipatan	Kandangan Lama	S.03° 04,347' E.114° 40,380'		50	29.138959	18.835814	4	validasi data dan alih fungsi
35	D. I. Kandangan Lama III	Irigasi Permukaan	Tanah Laut	Panyipatan	Kandangan Lama	S.03° 03,542' E.114° 40,324'		325	293.192279	293	6	validasi data dan alih fungsi
36	D. I. Kuringkit	Irigasi Permukaan	Tanah Laut	Panyipatan	Kuringkit	S.03° 58,642' E.114° 42,062'		250	485.092	285.200	273	validasi data dan alih fungsi
37	D. I. Langsung Besar	Irigasi Permukaan	Tanah Laut	Batu Ampar	Ambawang	S.03° 54,484' E.114° 53,891'						data double
38	D. I. Maluka Baulin	Irigasi Permukaan	Tanah Laut	Kurau	Maluka Baulin	S.03° 41,258' E.114° 38,511'		350	85.336581	80.735374	82	validasi data dan alih fungsi
39	D. I. Pantai Linuh	Irigasi Permukaan	Tanah Laut	Batu Ampar	Pantai Linuh	S.03° 50,092' E.114° 51,678'		100	74.355107	54.949981	12	validasi data dan alih fungsi
40	D. I. Salaman	Irigasi Permukaan	Tanah Laut	Jorong	Salaman	S. E.		390				Alih fungsi
41	D. I. Sei Pihaung I	Irigasi Permukaan	Tanah Laut	Pelaihari	Sungai Riam	S. E.		100				alih fungsi (menjadi Pertambangan)
42	D. I. Sei Pihaung II	Irigasi Permukaan	Tanah Laut	Pelaihari	Sungai Riam	S. E.		20				alih fungsi (menjadi Pertambangan)
43	D. I. Srikandi	Irigasi Permukaan	Tanah Laut	Kurau	Sarikandi	S.03° 39,293' E.114° 38,598'		150	31.457991	31.457991	36	validasi data dan alih fungsi
44	D. I. Sukaramah II	Irigasi Permukaan	Tanah Laut	Panyipatan	Sukaramah	S.03° 57,558' E.114° 46,792'		100	11.807871	11.807871	9	validasi data dan alih fungsi
45	D. I. Sukaramah III	Irigasi Permukaan	Tanah Laut	Panyipatan	Sukaramah	S.03° 57,282' E.114° 46,128'		100	73.683712	74	28	validasi data dan alih fungsi
46	D. I. Sungai Beji	Irigasi Permukaan	Tanah Laut	Pelaihari	Sungai Riam	S. E.		150	11.970299			Alih fungsi
47	D. I. Sungai Paku	Irigasi Permukaan	Tanah Laut	Panyipatan	Sukaramah	S.03° 56,893' E.114° 47,086'		125	37.840112	29.455957	16	validasi data dan alih fungsi
48	D. I. Telaga III	Irigasi Permukaan	Tanah Laut	Pelaihari	Telaga	S.03° 48,326' E.114° 43,200'		100	93.184454	26.032129	8	validasi data dan alih fungsi

NO	NAMA DAERAH IRIGASI	JENIS IRIGASI (Ha)	LOKASI BANGUNAN UTAMA				TAHUN SELESAI PEMBANGUNAN	LUAS AREAL SEMULA (Ha)	LUAS AREAL (Ha)			KETERANGAN
			KABUPATEN	KECAMATAN	DESA	TITIK KOORDINAT			BAKU	POTENSIAL	FUNGSIONAL	
1	2	3	4	5	6	7	8	9	10		11	12
49	D. I. Ujung Batu	Irigasi Permukaan	Tanah Laut	Pelaihari	Ujung Batu	S.03° 43,006' E.114° 42,422'		100	7.35224	7.35224	10	validasi data dan alih fungsi
	JUMLAH LUAS AREAL DI								4808.899703	4150.224817	1,642.000	

NO	NAMA DAERAH IRIGASI	JENIS IRIGASI (Ha)	LOKASI BANGUNAN UTAMA				TAHUN SELESAI PEMBANGUNAN	LUAS AREAL SEMULA (Ha)	LUAS AREAL (Ha)			KETERANGAN
			KABUPATEN	KECAMATAN	DESA	TITIK KOORDINAT			BAKU	POTENSIAL	FUNGSIONAL	
1	2	3	4	5	6	7	8	9	10		11	12
A	DAERAH IRIGASI RAWA											
1	D. I. R. Ambungan	Irigasi Rawa Lebak	Tanah Laut	Pelaihari	Ambungan	S.03° 44,572' E.114° 45,468'		99	20	20	4	Bangunan Didesa ambungan tapi masuk daerah irigasi panggung
2	D. I. R. Asam-Asam	Irigasi Rawa Lebak	Tanah Laut	Jorong	Asam-Asam	S.03° 55,646' E.115° 05,361'		39	148.643047	148.643047	86	validasi data
3	D. I. R. Atu-Atu	Irigasi Rawa Lebak	Tanah Laut	Pelaihari	Atu-Atu	S.03° 47,680' E.114° 47,829'		50	42.398101	42.398101	35	validasi data dan alih fungsi
4	D. I. R. Awang Makmur	Irigasi Rawa Lebak	Tanah Laut	Pelaihari	Pelaihari	S.03° 46,501' E.114° 43,763'		264	810.414083	810.414083	652	validasi data
5	D. I. R. Banua Raya	Irigasi Rawa Lebak	Tanah Laut	Bati-Bati	Banua Raya	S. 03°36,820' E.114°41,510'		73	1411.398991	289.984933	206	validasi data
6	D. I. R. Batakan	Irigasi Rawa Lebak	Tanah Laut	Panyipatan	Batakan	S. 04° 05,590' E.114° 39,603'		523	577.0300	577.0300		validasi data
7	D. I. R. Bati-Bati	Irigasi Rawa Lebak	Tanah Laut	Bati-Bati	Bati-Bati	S.3°35,535' E.114°43,892'		97	505.301655	89	36	validasi data
8	D. I. R. Bati-Bati Tanggul	Irigasi Rawa Lebak	Tanah Laut	Bati-Bati	Nusa Indah	S.03° 36,208' E.114° 45,152'		134	787.681997	566	562	validasi data
9	D. I. R. Bati-Bati Ujung	Irigasi Rawa Lebak	Tanah Laut	Bati-Bati	Ujung	S.03° 36,513' E.114° 44,790'		73	764.036937	243	463	validasi data
10	D. I. R. Batilai	Irigasi Rawa Lebak	Tanah Laut	Takisung	Batilai	S. 03° 50,051' E.114° 42,235'		37	119.067735	119.067735	33	validasi data
11	D. I. R. Batu Tungku	Irigasi Rawa Lebak	Tanah Laut	Panyipatan	Kuringkit	S.03° 59,738' E.114° 42,026'		322	522.1198	452	7	validasi data dan alih fungsi
12	D. I. R. Bawah Layung	Irigasi Rawa Lebak	Tanah Laut	Kurau	Bawang Layung	S. 03° 40,541' E.114° 37,432'		245	170.371767	170.370984	110	validasi data
13	D. I. R. Bentok Tamb. Batung	Irigasi Rawa Lebak	Tanah Laut	Bati-Bati	Bentok	S.03° 35,093' E.114° 47,878'		49	100.30547	100.30547	79	validasi data
14	D. I. R. Bingkulu I & II	Irigasi Rawa Lebak	Tanah Laut	Tambang Ulang	Bingkulu	S.03° 42,209' E.114° 40,967'		137	127.877414	38.92302	33	validasi data dan alih fungsi
15	D. I. R. Bumi Harapan	Irigasi Rawa Lebak	Tanah Laut	Bumi Makmur	Bumi Harapan	S.03° 35,473' E.114° 37,730'		287	199.130416	199.130416	177	validasi data
16	D. I. R. Danau Besar	Irigasi Rawa Lebak	Tanah Laut	Jorong	SAbuhur	S.04° 01,367' E.114° 48,123'		32	335.181396	335.181396		validasi data
17	D. I. R. Danau Undang	Irigasi Rawa Lebak	Tanah Laut	Jorong	Jorong	S.03° 59,257' E.114° 56,058'		151	254.97998	254.997415	49	validasi data
18	D. I. R. Guntung Besar	Irigasi Rawa Lebak	Tanah Laut	Pelaihari	Guntung Besar	S.03° 48,192' E.114° 41,932'		198	403.815172	344.563498	283	validasi data
19	D. I. R. Gunung Makmur RT. 04 Rawa Gebang	Irigasi Rawa Lebak	Tanah Laut	Takisung	Gunung Makmur	S.03° 52,828' E.114° 38,812'		111	523.862643	486	163	validasi data
20	D. I. R. Gunung Makmur Sei Kembang	Irigasi Rawa Lebak	Tanah Laut	Takisung	Gunung Makmur	S. 03° 53,803' E.114° 37,837'		37	326.362	326	197	validasi data
21	D. I. R. Gunung Raja	Irigasi Rawa Lebak	Tanah Laut	Tambang Ulang	Gunung Raja	S.03° 37,890' E.114° 42,188'		107	1388.03384	251	50	validasi data
22	D. I. R. Handil Babirik	Irigasi Rawa Lebak	Tanah Laut	Bumi Makmur	Handil Babirik	S.03° 32,763' E.114° 37,834'		358	270.992448	270.992448	285	validasi data
23	D. I. R. Handil Birayang Atas	Irigasi Rawa Lebak	Tanah Laut	Bumi Makmur	Birayang Atas	S.03° 32,484' E.114° 38,729'		824	2449.981592	766.022553	718	validasi data
24	D. I. R. Handil Birayang Bawah	Irigasi Rawa Lebak	Tanah Laut	Bumi Makmur	Birayang Bawah	S.03° 34,162' E.114° 38,244'		605	954.238228	629.906681	431	validasi data
25	D. I. R. Handil Gayam	Irigasi Rawa Lebak	Tanah Laut	Bumi Makmur	Handil Gayam	S.03° 33,088' E.114° 37,453'		475	375.313323	375.31332	391	validasi data

NO	NAMA DAERAH IRIGASI		JENIS IRIGASI (Ha)	LOKASI BANGUNAN UTAMA				TAHUN SELESAI PEMBANGUNAN	LUAS AREAL SEMULA (Ha)	LUAS AREAL (Ha)			KETERANGAN
				KABUPATEN	KECAMATAN	DESA	TITIK KOORDINAT			BAKU	POTENSIAL	FUNGSIONAL	
1		2	3	4	5	6	7	8	9	10		11	12
26	D. I. R. Handil Maluka		Irigasi Rawa Lebak	Tanah Laut	Bumi Makmur	Handil Maluka	S.03° 34,399' E.114° 36,235'		448	656.20777	656.20777	653	validasi data
27	D. I. R. Handil Negara		Irigasi Rawa Lebak	Tanah Laut	Kurau	Handil Negara	S.03° 36,063' E.114° 37,590'		490	203.785126	188.503731	168	validasi data

NO	NAMA DAERAH IRIGASI	JENIS IRIGASI (Ha)	LOKASI BANGUNAN UTAMA				TAHUN SELESAI PEMBANGUNAN	LUAS AREAL SEMULA (Ha)	LUAS AREAL (Ha)			KETERANGAN
			KABUPATEN	KECAMATAN	DESA	TITIK KOORDINAT			BAKU	POTENSIAL	FUNGSIONAL	
1	2	3	4	5	6	7	8	9	10	11	12	
28	D. I. R. Handil Rantau	Irigasi Rawa Lebak	Tanah Laut	Bumi Makmur	Labuan Amas	S. E.		537				tidak ada
29	D. I. R. Handil Suruk	Irigasi Rawa Lebak	Tanah Laut	Bumi Makmur	Handil Suruk	S.03° 33,270' E.114° 36,738'		717	464.548182	464.548182	465	validasi data
30	D. I. R. Hutan Kintap	Irigasi Rawa Lebak	Tanah Laut	Kintap	Hutan Kintap	S. E.		33				Aih fungs
31	D. I. R. Imban	Irigasi Rawa Lebak	Tanah Laut	Bati-Bati	Imban	S.03° 33,117' E.114° 50,066'		24	94.071808	94.402317	42	validasi data
32	D. I. R. Kait-Kait Baru	Irigasi Rawa Lebak	Tanah Laut	Bati-Bati	Kait-Kait Baru	S. 03°35,203' E.114°48,204'		36	32.038741	32.038741	30	validasi data
33	D. I. R. Kait-Kait Lama	Irigasi Rawa Lebak	Tanah Laut	Bati-Bati	Kait-Kait Lama	S. 03°35,411' E.114°47,275'		61	166.549001	161.228802	156	validasi data
34	D. I. R. Kali Besar	Irigasi Rawa Lebak	Tanah Laut	Kurau	Kali Besar	S.03° 36,285' E.114° 38,424'		572	755.350218	543	549	validasi data
35	D. I. R. Kandangan Baru	Irigasi Rawa Lebak	Tanah Laut	Panyipatan	Kandangan Baru	S.03° 55,189' E.114° 42,212'		107	666.324	215	132	validasi data
36	D. I. R. Kandangan Lama	Irigasi Rawa Lebak	Tanah Laut	Panyipatan	Kandangan Lama	S. 04° 03,951' E.114° 40,984'		97	397.677631	398	53	validasi data
37	D. I. R. Karang Taruna	Irigasi Rawa Lebak	Tanah Laut	Pelaihari	Karang Taruna	S.03° 48,391' E.114° 44,269'		25	52.305417	52.305417	18	validasi data
38	D. I. R. Kayu Abang	Irigasi Rawa Lebak	Tanah Laut	Tambang Ulang	Kayu Abang	S.03° 37,618' E.114° 39,604'		99	679.603686	280.355225	318	validasi data
39	D. I. R. Kebun Raya	Irigasi Rawa Lebak	Tanah Laut	Kintap	Kebun Raya	S. E.		30				Alih fungs
40	D. I. R. Kintap Kecil	Irigasi Rawa Lebak	Tanah Laut	Kintap	Kintap Kecil	S.03° 51,851' E.115° 14,100'		17	350.444299	106.302669		validasi data
41	D. I. R. Kintap Lama	Irigasi Rawa Lebak	Tanah Laut	Kintap	Kintap Lama	S. E.		59				Alih fungs
42	D. I. R. Kuala Tambangan	Irigasi Rawa Lebak	Tanah Laut	Takisung	Kuala Tambangan	S. 04° 00,455' E.114° 39,406'		17	947.442092	195.416001	77	validasi data dan alih fungsi
43	D. I. R. Kudamba	Irigasi Rawa Lebak	Tanah Laut	Pelaihari	Pelaihari	S.03° 47,659' E.114° 45,682'		33	73.4726	54.840534	47	validasi data dan alih fungsi
44	D. I. R. Kurau	Irigasi Rawa Lebak	Tanah Laut	Kurau	Kurau	S.03° 35,705' E.114° 36,715'		147	175.493693	175.493693	165	validasi data
45	D. I. R. Kurau Utara	Irigasi Rawa Lebak	Tanah Laut	Bumi Makmur	Kurau Utara	S.03° 35,010' E.114° 37,266'		358	300.463995	260.684088	273	validasi data
46	D. I. R. Labuan Amas	Irigasi Rawa Lebak	Tanah Laut	Bumi Makmur	Labuan Amas	S.03° 32,164' E.114° 36,057'		627	662.693002	662.693002	646	validasi data
47	D. I. R. Liang Anggang	Irigasi Rawa Lebak	Tanah Laut	Bati-Bati	Liang Anggang	S. 03°33,278' E.114°41,734'		512	2011.492096	102		validasi data
48	D. I. R. Maluka Baulin	Irigasi Rawa Lebak	Tanah Laut	Kurau	Maluka Baulin	S.03° 41,259' E.114° 38,434'		421	89.989928	89.989928	94	validasi data
49	D. I. R. Martadah	Irigasi Rawa Lebak	Tanah Laut	Tambang Ulang	Martadah	S.03° 37,435' E.114° 45849'		69	658.125968	521.863339	515	validasi data
50	D. I. R. Mekar Sari	Irigasi Rawa Lebak	Tanah Laut	Kintap	Mekar Sari	S.03° 51,541' E.115° 20,651'		15	170.035439	170.035439	147	validasi data
51	D. I. R. Pabahanan	Irigasi Rawa Lebak	Tanah Laut	Pelaihari	Pabahanan	S. 03° 46,705' E.114° 46,201'		74	168.116902	168.116902	26	validasi data dan alih fungsi
52	D. I. R. Padang Luas	Irigasi Rawa Lebak	Tanah Laut	Kurau	Padang Luas	S.03° 36,848' E.114° 36,962'		612	787.88464	630	666	validasi data

NO	NAMA DAERAH IRIGASI		JENIS IRIGASI (Ha)	LOKASI BANGUNAN UTAMA				TAHUN SELESAI PEMBANGUNAN	LUAS AREAL SEMULA (Ha)	LUAS AREAL (Ha)			KETERANGAN
				KABUPATEN	KECAMATAN	DESA	TITIK KOORDINAT			BAKU	POTENSIAL	FUNGSIONAL	
1	2		3	4	5	6	7	8	9	10		11	12
53	D. I. R. Pagatan Besar		Irigasi Rawa Lebak	Tanah Laut	Takisung	Pagatan Besar	S.03° 50,629' E.114° 36,603'		117	2411.284815	656	393	validasi data
54	D. I. R. Pamanaran Angsau		Irigasi Rawa Lebak	Tanah Laut	Pelaihari	Angsau	S.03° 47,166' E.114° 46,284'		41	122.94001	123.277443	110	validasi data dan alih fungsi

NO	NAMA DAERAH IRIGASI	JENIS IRIGASI (Ha)	LOKASI BANGUNAN UTAMA				TAHUN SELESAI PEMBANGUNAN	LUAS AREAL SEMULA (Ha)	LUAS AREAL (Ha)			KETERANGAN
			KABUPATEN	KECAMATAN	DESA	TITIK KOORDINAT			BAKU	POTENSIAL	FUNGSIONAL	
1	2	3	4	5	6	7	8	9	10	11	12	
55	D. I. R. Pandahan	Irigasi Rawa Lebak	Tanah Laut	Bati-Bati	Pandahan	S.3°31,313' E.114°43,793'		24	613	17		validasi data
56	D. I. R. Panggung	Irigasi Rawa Lebak	Tanah Laut	Pelaihari	Panggung	S.03° 46,309' E.114° 43,729'		198	88.675356	88.675356	67	validasi data dan alih fungsi
57	D. I. R. Panggung Baru	Irigasi Rawa Lebak	Tanah Laut	Pelaihari	Panggung Baru	S.03° 45,400' E.114° 44,106'		165	202.7004	168	19	validasi data dan alih fungsi
58	D. I. R. Panjaratan	Irigasi Rawa Lebak	Tanah Laut	Pelaihari	Panjaratan	S.03° 47,195' E.114° 42,453'		132	670.499236	335.203569	132	validasi data
59	D. I. R. Panyipatan	Irigasi Rawa Lebak	Tanah Laut	Panyipatan	Panyipatan	S.03° 58,051' E.114° 42,178'		250	1526.518636	426.433062	197	validasi data
60	D. I. R. Pasir Putih	Irigasi Rawa Lebak	Tanah Laut	Kintap	Pasir Putih	S.03° 51,085' E.115° 12,114'		13	61.520766	61.520766		validasi data
61	D. I. R. Pulau Sari	Irigasi Rawa Lebak	Tanah Laut	Tambang Ulang	Pulau Sari	S.03° 39,490' E.114° 43,562'		76	213.635421	64.444333	36	validasi data dan alih fungsi
62	D. I. R. Ranggang	Irigasi Rawa Lebak	Tanah Laut	Takisung	Ranggang	S. 03° 50,459' E.114° 41,588'		86	64.539111	64.539111	33	validasi data dan alih fungsi
63	D. I. R. Ranggang Dalam	Irigasi Rawa Lebak	Tanah Laut	Takisung	Ranggang Dalam	S.03° 49,563' E.114° 40,519'		111	147.195664	61.044394	41	validasi data
64	D. I. R. Sabuhur	Irigasi Rawa Lebak	Tanah Laut	Jorong	Sabuhur	S.04° 01,503' E.114° 48,469'		95	148.317007	148.317007		validasi data
65	D. I. R. Sambangan	Irigasi Rawa Lebak	Tanah Laut	Bati-Bati	Sambangan	S.03°30,849' E.114°44,847'		18	318	125	121	validasi data
66	D. I. R. Sanipah	Irigasi Rawa Lebak	Tanah Laut	Panyipatan	Sanipah	S. 04° 7,725' E.114° 46,378'		537	88.091984			Alih Fungsi karena tidak ada sawah yang tersisa Cuma tambak
67	D. I. R. Sarikandi	Irigasi Rawa Lebak	Tanah Laut	Kurau	Sarikandi	S.03° 39,208' E.114° 38,537'		382	170.380141	157.066923	158	validasi data
68	D. I. R. Sungai Bakau	Irigasi Rawa Lebak	Tanah Laut	Kurau	Sungai Bakau	S.03° 42,180' E.114° 37,660'		286	210.337074	95.874169	100	validasi data
69	D. I. R. Sungai Baulin	Irigasi Rawa Lebak	Tanah Laut	Jorong	Sabuhur	S.04° 01,398' E.114° 49,728'		24	71.413194	12.07277		validasi data
70	D. I. R. Sungai Mangga	Irigasi Rawa Lebak	Tanah Laut	Jorong	Swarangan	S.04° 00,621' E.114° 56,658'		45	243.144149	130.720263		validasi data
71	D. I. R. Sungai Pinang	Irigasi Rawa Lebak	Tanah Laut	Tambang Ulang	Sungai Pinang	S.03° 38,908' E.114° 44,869'		155	1161.4295	919	801	validasi data
72	D. I. R. Sungai Rangsas	Irigasi Rawa Lebak	Tanah Laut	Panyipatan	Kandangan Lama	S.04° 03,579' E.114° 40,121'		43	21.876269	21.874019	22	validasi data
73	D. I. R. Sungai Rasau	Irigasi Rawa Lebak	Tanah Laut	Bumi Makmur	Sungai Rasau	S.03° 35,366' E.114° 36,543'		448	113.267478	76	35	validasi data
74	D. I. R. Tabanio	Irigasi Rawa Lebak	Tanah Laut	Takisung	Tabanio	S.03° 45,490' E.114° 37,742'		160	1221.441659	1017.323142	865	validasi data
75	D. I. R. Takisung	Irigasi Rawa Lebak	Tanah Laut	Takisung	Takisung	S.03° 52,885' E.114° 36,669'		111	173.497301	167	163	validasi data
76	D. I. R. Tambak Karya	Irigasi Rawa Lebak	Tanah Laut	Kurau	Tambak Karya	S.03° 40,033' E.114° 37,631'		408	588.831209	588.831201	505	validasi data
77	D. I. R. Tambak Raden	Irigasi Rawa Lebak	Tanah Laut	Kurau	Raden	S.03° 42,028' E.114° 38,256'		408	216.089139	176.397013	178	validasi data
78	D. I. R. Tambak Sarinah	Irigasi Rawa Lebak	Tanah Laut	Kurau	Tambak Sarinah	S.03° 38,407' E.114° 38,057'		408	533.523018	533.525407	536	validasi data
79	D. I. R. Tambang Ulang	Irigasi Rawa Lebak	Tanah Laut	Tambang Ulang	Tambang Ulang	S.03° 39,674' E.114° 43,637'		76	289.325	289.325	237	validasi data

NO	NAMA DAERAH IRIGASI		JENIS IRIGASI (Ha)	LOKASI BANGUNAN UTAMA				TAHUN SELESAI PEMBANGUNAN	LUAS AREAL SEMULA (Ha)	LUAS AREAL (Ha)			KETERANGAN
				KABUPATEN	KECAMATAN	DESA	TITIK KOORDINAT			BAKU	POTENSIAL	FUNGSIONAL	
1		2	3	4	5	6	7	8	9	10		11	12

NO	NAMA DAERAH IRIGASI	JENIS IRIGASI (Ha)	LOKASI BANGUNAN UTAMA				TAHUN SELESAI PEMBANGUNAN	LUAS AREAL SEMULA (Ha)	LUAS AREAL (Ha)			KETERANGAN
			KABUPATEN	KECAMATAN	DESA	TITIK KOORDINAT			BAKU	POTENSIAL	FUNGSIONAL	
1	2	3	4	5	6	7	8	9	10	11	12	
80	D. I. R. Tanjung Dewa	Irigasi Rawa Lebak	Tanah Laut	Panyipatan	Tanjung Dewa	S. 04° 01,944' E.114° 38,924'		75	127.54862	127.548623	127	validasi data
81	D. I. R. Telaga Langsat	Irigasi Rawa Lebak	Tanah Laut	Takisung	Telaga Langsat	S.03° 56,844' E.114° 37,804'		25	691.179383	60.830052	25	validasi data dan alih fungsi
82	D. I. R. Tungkaran	Irigasi Rawa Lebak	Tanah Laut	Pelaihari	Tungkaran	S.03° 46,250' E.114° 41,873'		132	677.71686	321.514754	188	validasi data
83	D. I. R. Ujung Batu	Irigasi Rawa Lebak	Tanah Laut	Pelaihari	Ujung Batu	S.03° 42,836' E.114° 41,918'		264	373.687406	373.687406	90	validasi data dan alih fungsi
JUMLAH LUAS AREAL DIR									37713.76418	21535.75359	15,469.000	
JUMLAH LUAS AREAL DI & DIR									42522.66388	25685.97841	17111	

Pelaihari, 20 Agustus 2019
KEPALA BIDANG SUMBER DAYA AIR DINAS PEKERJAAN UMUM
PENATAAN RUANG DAN PERTANAHAN
KAB. TANAH LAUT


196905224007011032

Total Areal Di / DIR Kab. Tanah Laut
Total Areal Di & DIR Kab. Tanah Laut

**DATA DUKUNG
IZIN LOKASI**

REKAPITULASI IZIN LOKASI TAHUN 2020

No	Nama Perusahaan	Lokasi Perusahaan	Jenis Usaha	Luas Lahan Yang dimohonkan	Luas Lahan Sesuai SK yg dikeluarkan	Tanggal Dikeluarkan	Keterangan
1	2	3	4	5	6	7	8
1	PT.Ariqa Mega Utama	Jl.Banyu IrangKait-Kait Kecamatan Bati-Bati Kabupaten Tanah Laut	Pembangunan Perumahan Bersubsidi	± 1.778 Ha	± 1.778 Ha	17 Februari 2020	SK
2	PT.Global Widya Sinergy (Global Angsau Permai)	Jalan Kihajar Dewantara (Pamanaran) Rt.25/03 Kelurahan Angsau Kecamatan Pelaihari	Pembangunan Perumahan Bersubsidi	± 0,95 Ha	± 0,95 Ha	07 April 2020	SK
3	PT.Global Widya Sinergy (Global Karang Taruna)	Jalan Penerangan 1 Rt.10 Rw.01 Kelurahan Karang taruna Kecamatan Pelaihari	Pembangunan Perumahan Bersubsidi	± 0,47 Ha	± 0,47 Ha	07 April 2020	SK
4	PT.Gota Mulya Banjar	Jl.a.Yani Km.37 No.1 Rt.01 Rw.01 desa Ujung Baru Kecamatan Bati-Bati	Pembangunan Komplek Perindustrian dan Perdagangan	± 24,7 Ha	± 24,7 Ha	06 April 2020	Perpanjangan SK
5	PT.Gota Mulya Banjar	Jl.a.Yani Km.37 No.1 Rt.01 Rw.01 desa Ujung Baru Kecamatan Bati-Bati	Pembangunan Komplek Perindustrian dan Perdagangan	± 26,4 Ha	± 26,4 Ha	06 April 2020	Perpanjangan SK
6	PT. Cipta Karya Millenia	Jl.Bakhti Rt.03 Rw.01 Kelurahan Karang Taruna Kecamatan Pelaihari	Pembangunan Perumahan Bersubsidi	± 0,98 Ha	± 0,98 Ha	09 Juni 2020	SK
7	PT.Japfa Comfeed Indonesia Tbk	Jl. Sungai Pinang Desa Sungai Pinang Kecamatan Tambang Ulang	Peternakan Ayam (Farm)	± 37,6 Ha	± 37,6 Ha	02 September 2020	SK
8	PT.Infrastruktur Terbarukan Kusuma	Kecamatan Batu Ampar di Desa Pantai Linuh,Gunung Melati ,Bluru, Kecamatan Bajuin Pematang dan Galam	PembangunanPembangkit Listrik Tenaga Bayu (PLTB)	Lokasi 1 ± 174,75 Ha, Lokasi 2 ± 41,02 Ha	Lokasi 1 ± 174,75 Ha, Lokasi 2 ± 41,02 Ha	16 September 2020	SK
9	PT.Penguin Indonesia	Jl.a.Yani Km.33 Rt.03 Rw.03 desa Liang Anggang Kecamatan Bati-Bati	Pembangunan Pabrik Tangki air	± 3.887 Ha	± 3.887 Ha	16 Oktober 2020	SK
10	PT.Sinar Alam Angkasa Mandiri	Jl.A,Yani Km.124 Rt.01 Rw.01 Desa Simp Empat Sungai Baru Kecamatan Jorong	Pembangunan Perumahan dan Permukiman	± 39.896 M ²	± 39.896 M ²	02 November 2020	SK
11	PT. Lestari Unggul Anugerah Sentosa	Jl.Mistar Cokrokusumo Rt.3 Rw.2 Desa Nusa Indah Kecamatan Bati-Bati	Pembangunan Komplek Pergudangan	± 172.611 M ²	± 172.611 M ²	21 Desember 2020	SK
Jumlah					5.993,1207 Ha		

Keterangan

Data berasal dari Dinas Penanaman Mo


 KEPALA BIDANG
 PERTANAHAN
 ANANG IFANSYAH, ST
 NIP. 197302172008011009

BIDANG PERTANAHAN

**DATA DUKUNG
PENETAPAN TANAH
UNTUK FASILITAS UMUM**



PEMERINTAH DAERAH KABUPATEN TANAH LAUT
**DINAS PEKERJAAN UMUM PENATAAN RUANG
DAN PERTANAHAN**

Jl. A. Syairani No.36 Pelaihari Telp. (0512) 21003 Fax. (0512) 21300 Kode Pos 70814

Penetapan Tanah Untuk Fasilitas Umum

No	Uraian	Jumlah	Keterangan
1	Jumlah penetapan tanah untuk fasilitas umum	Nihil	Penggunaan tanah belum ditetapkan, dihitung berdasarkan inventarisasi aset pemerintah daerah
2	Jumlah kebutuhan tanah untuk pembangunan fasilitas umum	Nihil	Penggunaan tanah belum ditetapkan, dihitung berdasarkan inventarisasi aset pemerintah daerah

Kepala Bidang Pertanahan
Dinas PUPRR Kab. Tanah Laut

ANANG IFANSYAH
197302172008011009

**DAFTAR PENERIMA SERTIPIKAT HAK ATAS TANAH
PROGRAM REDISTRIBUSI TANAH TAHUN 2020
KABUPATEN TANAH LAUT**

Desa Sungai Bakau

NO	INFORMASI OBYEK				NAMA	TANDA TANGAN
	NOMOR HAK	LUAS (M2)	ALAMAT PERSIL	NIB		
1	2	3	4	5	6	7
1	17080507100139	2075	SUNGAI BAKAU	00142	SAIRI	
2	17080507100140	5064	SUNGAI BAKAU	00143	SYARKAWI	
3	17080507100141	2269	SUNGAI BAKAU	00144	SALAMAT	
4	17080507100142	9366	SUNGAI BAKAU	00145	ASRANI	
5	17080507100143	3850	SUNGAI BAKAU	00146	BAHRI	
6	17080507100144	2962	SUNGAI BAKAU	00147	MAHDIANOR	
7	17080507100145	10420	SUNGAI BAKAU	00148	LISA MANDASARI	
8	17080507100146	7567	SUNGAI BAKAU	00149	ASRANI	
9	17080507100147	10400	SUNGAI BAKAU	00150	HAISYAH	
10	17080507100148	5691	SUNGAI BAKAU	00151	NOR JENAH	
11	17080507100149	14070	SUNGAI BAKAU	00152	AHMAD IPANDI	
12	17080507100150	2258	SUNGAI BAKAU	00153	SAIPUL ANWAR	
13	17080507100151	9341	SUNGAI BAKAU	00154	BAHRI	
14	17080507100152	7868	SUNGAI BAKAU	00155	SALAMAT	
15	17080507100153	6844	SUNGAI BAKAU	00156	BAHRI	
16	17080507100154	4224	SUNGAI BAKAU	00157	MUHAMMAD SYARIFULAH	
17	17080507100155	15740	SUNGAI BAKAU	00158	MAHMUDINOR	

18	17080507100156	3669	SUNGAI BAKAU	00159	MURJANI	
19	17080507100157	3327	SUNGAI BAKAU	00160	RINI	
20	17080507100158	11790	SUNGAI BAKAU	00161	M ARSAD	
21	17080507100159	15620	SUNGAI BAKAU	00162	SABRAH	
22	17080507100160	6645	SUNGAI BAKAU	00163	SABRAH	
23	17080507100161	4253	SUNGAI BAKAU	00164	SABRAH	
24	17080507100162	4389	SUNGAI BAKAU	00165	ANISA	
25	17080507100163	970	SUNGAI BAKAU	00166	SURIANI	
26	17080507100164	855	SUNGAI BAKAU	00167	ARDANI	
27	17080507100165	899	SUNGAI BAKAU	00168	HANAPI	
28	17080507100166	1276	SUNGAI BAKAU	00169	NOR JENAH	
29	17080507100167	2050	SUNGAI BAKAU	00170	ITAB	
30	17080507100168	6779	SUNGAI BAKAU	00171	SARIAH	
31	17080507100169	5181	SUNGAI BAKAU	00172	SURIANI	
32	17080507100170	5095	SUNGAI BAKAU	00173	SAMSUDIN	
33	17080507100171	8869	SUNGAI BAKAU	00174	SELAMAT	
34	17080507100172	4580	SUNGAI BAKAU	00175	SELAMAT	
35	17080507100173	6772	SUNGAI BAKAU	00176	HENDRI	
36	17080507100174	3761	SUNGAI BAKAU	00177	M JAMIL	
37	17080507100175	5922	SUNGAI BAKAU	00178	ASMANI	
38	17080507100176	2612	SUNGAI BAKAU	00179	JAINAL	

39	17080507100177	4239	SUNGAI BAKAU	00180	JAINAL	
40	17080507100178	2730	SUNGAI BAKAU	00181	HAIRANI	
41	17080507100179	4536	SUNGAI BAKAU	00182	RAMLI	
42	17080507100180	517	SUNGAI BAKAU	00183	NORSAMSI AH	

43	17080507100181	3616	SUNGAI BAKAU	00184	PAZRIAH	
44	17080507100182	3061	SUNGAI BAKAU	00185	MUHAMMAD NURDIN	
45	17080507100183	8233	SUNGAI BAKAU	00186	MAS' UD	
46	17080507100184	5081	SUNGAI BAKAU	00187	RAMLI	
47	17080507100185	2339	SUNGAI BAKAU	00188	JAUHARI	
48	17080507100186	2007	SUNGAI BAKAU	00189	SABRI	
49	17080507100187	462	SUNGAI BAKAU	00190	SARKANI	
50	17080507100188	3821	SUNGAI BAKAU	00191	SARKANI	
51	17080507100189	5125	SUNGAI BAKAU	00192	SABRI	
52	17080507100190	7561	SUNGAI BAKAU	00193	IDA WATI	
53	17080507100191	4200	SUNGAI BAKAU	00194	ISMAIL	
54	17080507100192	2845	SUNGAI BAKAU	00195	ITAB	
55	17080507100193	3060	SUNGAI BAKAU	00196	BASIMAH	
56	17080507100194	3291	SUNGAI BAKAU	00197	SITI SARAH	
57	17080507100195	10920	SUNGAI BAKAU	00198	MASRIDAH	
58	17080507100196	5009	SUNGAI BAKAU	00199	NORMA YUNITA	
59	17080507100197	6372	SUNGAI BAKAU	00200	ST. FATIMAH	
60	17080507100198	9432	SUNGAI BAKAU	00201	H. MUKRI	
61	17080507100199	16470	SUNGAI BAKAU	00202	HARBIAH	
62	17080507100200	15390	SUNGAI BAKAU	00203	MASRUNI	
63	17080507100201	6560	SUNGAI BAKAU	00204	MUHRI	

64	17080507100202	9370	SUNGAI BAKAU	00205	HARBIAH	
----	----------------	------	--------------	-------	---------	--

65	17080507100203	13350	SUNGAI BAKAU	00206	GUPRANI	
----	----------------	-------	--------------	-------	---------	--

66	17080507100204	12780	SUNGAI BAKAU	00207	PARAKAMAH	
67	17080507100205	3558	SUNGAI BAKAU	00208	M JAMIL	
68	17080507100206	1730	SUNGAI BAKAU	00209	JUMINAH NOOR	
69	17080507100207	6436	SUNGAI BAKAU	00210	MAHYUDIN	
70	17080507100208	10200	SUNGAI BAKAU	00211	KHADIJAH	
71	17080507100209	5546	SUNGAI BAKAU	00212	NORDIN SYADIAR	
72	17080507100210	5243	SUNGAI BAKAU	00213	HAMDAN	
73	17080507100211	22850	SUNGAI BAKAU	00214	M. YUSRAN	
74	17080507100212	5075	SUNGAI BAKAU	00215	SULAIMAN	
75	17080507100213	3301	SUNGAI BAKAU	00216	KHADIJAH	
76	17080507100214	3647	SUNGAI BAKAU	00217	RIDUANSYAH	
77	17080507100215	2627	SUNGAI BAKAU	00218	RIDUAN	
78	17080507100216	1873	SUNGAI BAKAU	00219	DIAN GUNARA	
79	17080507100217	10510	SUNGAI BAKAU	00220	SAMSUDIN	
80	17080507100218	22310	SUNGAI BAKAU	00221	SITI AMINAH	
81	17080507100219	14910	SUNGAI BAKAU	00222	SALMAN	
82	17080507100220	16980	SUNGAI BAKAU	00223	SALMAN	
83	17080507100221	2177	SUNGAI BAKAU	00224	DARSI.MNZ	
84	17080507100222	1531	SUNGAI BAKAU	00225	SUKRIANI	
85	17080507100223	1888	SUNGAI BAKAU	00226	MULI	
86	17080507100224	13350	SUNGAI BAKAU	00227	GUPRANI	

KETERANGAN :

Data berasal dari Kantor BPN Kab. Tanah Laut

Kepala Bidang Pertanahan
Dinas PUPRP Kab. Tanah Laut

ANANG IFANSYAH
197302172008011009

**DAFTAR PENERIMA SERTIPIKAT HAK ATAS TANAH
PROGRAM REDISTRIBUSI TANAH TAHUN 2020
KABUPATEN TANAH LAUT**

Desa Raden

NO	INFORMASI OBYEK				NAMA	TANDA TANGAN
	NOMOR HAK	LUAS (M2)	ALAMAT PERSIL	NIB		
1	2	3	4	5	6	7
1	17080509100170	13060	RADEN	00173	ABDURAHIM	
2	17080509100171	10410	RADEN	00174	MAHDIANI	
3	17080509100172	3657	RADEN	00175	HORMANI	
4	17080509100173	8031	RADEN	00176	MARIYATUL ADAWIYAH	
5	17080509100174	8165	RADEN	00177	KHAIRANI	
6	17080509100175	3335	RADEN	00178	TAMBRIN	
7	17080509100176	8646	RADEN	00179	SISWADI	
8	17080509100177	7557	RADEN	00180	SAMSUL BAHRI	
9	17080509100178	6310	RADEN	00181	JAHRANI	
10	17080509100179	2871	RADEN	00182	JAHRANI	
11	17080509100180	2675	RADEN	00183	SYAHRANI	
12	17080509100181	10620	RADEN	00184	SUPRANI	
13	17080509100182	6654	RADEN	00185	ISMAIL FAISAL	
14	17080509100183	4613	RADEN	00186	SYAHRANI	
15	17080509100184	10290	RADEN	00187	LAHMUDIN	
16	17080509100185	9344	RADEN	00188	ASRA	
17	17080509100186	9208	RADEN	00189	MAS'UD	
18	17080509100187	8105	RADEN	00190	ZAKARIA	
19	17080509100188	8442	RADEN	00191	SALMIAH	

20	17080509100189	4148	RADEN	00192	TAKRIM	
21	17080509100190	7075	RADEN	00193	AINI	
22	17080509100191	3328	RADEN	00194	GUPRANI	
23	17080509100192	4662	RADEN	00195	DARSANI	
24	17080509100193	4023	RADEN	00196	ABDUL GANI	
25	17080509100194	3618	RADEN	00197	ISMIATI	
26	17080509100195	3626	RADEN	00198	BUDIANSYAH	
27	17080509100196	2916	RADEN	00199	HJ SABARIAH	
28	17080509100197	8509	RADEN	00200	KAMAL	
29	17080509100198	4931	RADEN	00201	HASAN	
30	17080509100199	1459	RADEN	00202	M. MANSURI	
31	17080509100200	2500	RADEN	00203	MAHMUDAH	
32	17080509100201	2536	RADEN	00204	AWI	
33	17080509100202	2359	RADEN	00205	KHAIRILLAH	
34	17080509100203	1711	RADEN	00206	HALIMATUS SA'DIAH	
35	17080509100204	2485	RADEN	00207	RUHANAH	
36	17080509100205	6659	RADEN	00208	MUHAMMAD JAINI	
37	17080509100206	3203	RADEN	00209	TAMBRIN	
38	17080509100207	6783	RADEN	00210	SAIFUL RAHMAN	
39	17080509100208	2008	RADEN	00211	ZAINUL ABIDIN	
40	17080509100209	7620	RADEN	00212	HAMLI	
41	17080509100210	3887	RADEN	00213	ASMAH	
42	17080509100211	2701	RADEN	00214	ALIANSYAH	

43	17080509100212	3454	RADEN	00215	ADRANI	
44	17080509100213	5519	RADEN	00216	RAMSANI	
45	17080509100214	1961	RADEN	00217	MASKANAH	
46	17080509100215	10540	RADEN	00218	ABDURAHIM	
47	17080509100216	3364	RADEN	00219	ABDUS SANI	
48	17080509100217	4607	RADEN	00220	ASMARAN	
49	17080509100218	2909	RADEN	00221	WAHYU IRAWAN	
50	17080509100219	2735	RADEN	00222	PARHAN	
51	17080509100220	3484	RADEN	00223	PADLI	
52	17080509100221	8210	RADEN	00224	SAMSUL BAHRI	
53	17080509100222	4766	RADEN	00225	KAMSIAH	
54	17080509100223	3032	RADEN	00226	ASMARAN	
55	17080509100224	7660	RADEN	00227	ASRANI	
56	17080509100225	8475	RADEN	00228	AINI	
57	17080509100226	14260	RADEN	00229	M. ALWI	
58	17080509100227	10060	RADEN	00230	M. ALWI	
59	17080509100228	5168	RADEN	00231	TAMBRIN	
60	17080509100229	6846	RADEN	00232	MUHAMMAD SYARIFUDDIN	
61	17080509100230	5769	RADEN	00233	HORMANI	
62	17080509100231	3304	RADEN	00234	HAPIPAH	
63	17080509100232	6611	RADEN	00235	TARMIJI	
64	17080509100233	5323	RADEN	00236	MURSIDAH	
65	17080509100234	4494	RADEN	00237	ASLIAH	

66	17080509100235	3572	RADEN	00238	MASDAN	
67	17080509100236	837	RADEN	00239	RAHMADI	
68	17080509100237	3219	RADEN	00240	MULKIAH	
69	17080509100238	5062	RADEN	00241	RUDI IRWANSYAH	
70	17080509100239	1847	RADEN	00242	LAMSIAH	
71	17080509100240	3243	RADEN	00243	RAUJANI	
72	17080509100241	6255	RADEN	00244	MULKIAH	
73	17080509100242	9594	RADEN	00245	ABDUS SANI	
74	17080509100243	3116	RADEN	00246	RASNI	
75	17080509100244	2853	RADEN	00247	MIMAH	
76	17080509100245	2886	RADEN	00248	MAHMUDAH	
77	17080509100246	4095	RADEN	00249	TARMIJI	
78	17080509100247	4292	RADEN	00250	MARDIATI	
79	17080509100248	7427	RADEN	00251	GUPRANI	
80	17080509100249	3779	RADEN	00252	ASRANI	
81	17080509100250	4070	RADEN	00253	RUJAHAN	
82	17080509100251	3387	RADEN	00254	YATI	
83	17080509100252	7132	RADEN	00255	SARI WULAN	
84	17080509100253	5846	RADEN	00256	AINI	
85	17080509100254	12250	RADEN	00257	ARBAIN	
86	17080509100255	4534	RADEN	00258	SARASINAH	
87	17080509100256	6001	RADEN	00259	RIDUAN	
88	17080509100257	6816	RADEN	00260	AKHMADI	

89	17080509100258	4439	RADEN	00261	ISMIATI	
90	17080509100259	5110	RADEN	00262	MARDIATI	
91	17080509100260	13380	RADEN	00263	SARKANI	
92	17080509100261	12820	RADEN	00264	SUTARNO	
93	17080509100262	24080	RADEN	00265	SITI AMINAH	
94	17080509100263	7443	RADEN	00266	ANDRIYANTO	
95	17080509100264	10290	RADEN	00267	SANI	
96	17080509100265	1537	RADEN	00268	RONI	
97	17080509100266	9952	RADEN	00269	MISBAH	
98	17080509100267	11960	RADEN	00270	ALFIANOR	
99	17080509100268	11680	RADEN	00271	IHWAN	
100	17080509100269	12750	RADEN	00272	MUHDI	
101	17080509100270	14410	RADEN	00273	SUPARMAN	
102	17080509100271	711	RADEN	00274	RUSIMAH	
103	17080509100272	11210	RADEN	00275	HAIRADI	
104	17080509100273	14460	RADEN	00276	NASRUNI	
105	17080509100274	5628	RADEN	00277	HADRIANSYAH	
106	17080509100275	5390	RADEN	00278	USMAN	
107	17080509100276	9485	RADEN	00279	MUHAMAT ZAILANI	
108	17080509100277	16360	RADEN	00280	HASRUDIN	
109	17080509100278	8308	RADEN	00281	HORPANI	
110	17080509100279	14730	RADEN	00282	BAHRUDIN	
111	17080509100280	6136	RADEN	00283	MUHAMAT ZAILANI	

112	17080509100281	13650	RADEN	00284	JABLAWI	
113	17080509100282	12690	RADEN	00285	MAR 'I	
114	17080509100283	16970	RADEN	00286	HAMSANI	
115	17080509100284	10240	RADEN	00287	SITI FATIMAH	
116	17080509100285	8888	RADEN	00288	SURIYANSYAH	
117	17080509100286	8970	RADEN	00289	JUHANSYAH	
118	17080509100287	8401	RADEN	00290	SITI AMINAH	
119	17080509100288	6724	RADEN	00291	PURNAMA	
120	17080509100289	5746	RADEN	00292	MUSTAPA	
121	17080509100290	7343	RADEN	00293	ISAH	
122	17080509100291	1820	RADEN	00294	SALASIAH	
123	17080509100292	6240	RADEN	00295	HERMANSYAH NOR	
124	17080509100293	20980	RADEN	00296	ARDIANSYAH	
125	17080509100294	11190	RADEN	00297	JUHRANI	
126	17080509100295	13020	RADEN	00298	H. ABDURRAHMAN	
127	17080509100296	10860	RADEN	00299	KIAH	
128	17080509100297	13020	RADEN	00300	ASRA	
129	17080509100298	11500	RADEN	00301	MASRAH	
130	17080509100299	17920	RADEN	00302	AHMADI	
131	17080509100300	6202	RADEN	00303	HAYATI	
132	17080509100301	6681	RADEN	00304	BAHRUDIN	
133	17080509100302	3019	RADEN	00305	SITI ZAKIAH	
134	17080509100303	5985	RADEN	00306	HASANATUL HUSNA	

135	17080509100304	2940	RADEN	00307	MURSIDAH	
136	17080509100305	3230	RADEN	00308	MASLIAN	
137	17080509100306	5021	RADEN	00309	MARTAWIAH	
138	17080509100307	3079	RADEN	00310	RAHMAWATI	
139	17080509100308	2370	RADEN	00311	TAIBATUL ASLAMIAH	
140	17080509100309	2664	RADEN	00312	MARDIANA	
141	17080509100310	4844	RADEN	00313	RAHMAWATI	
142	17080509100311	4731	RADEN	00314	MARTAWIAH	
143	17080509100312	15410	RADEN	00315	HABRI	
144	17080509100313	3846	RADEN	00316	SARKANI	
145	17080509100314	3499	RADEN	00317	RAUJANI	
146	17080509100315	12750	RADEN	00318	HAMSYAR	
147	17080509100316	12650	RADEN	00319	NUAR	
148	17080509100317	4554	RADEN	00320	NOR LATIFAH	
149	17080509100318	4202	RADEN	00321	TAMBRIN	
150	17080509100319	5647	RADEN	00322	JAHRANI	
151	17080509100320	2544	RADEN	00323	IBRAHIM	
152	17080509100321	2291	RADEN	00324	MUHAMMAD TABRI	
153	17080509100322	1872	RADEN	00325	NASRI	
154	17080509100323	2449	RADEN	00326	MAHDIANI	
155	17080509100324	3615	RADEN	00327	ULLA	
156	17080509100325	4468	RADEN	00328	NORHILYANI	
157	17080509100326	4265	RADEN	00329	TARMUJI	

158	17080509100327	3997	RADEN	00330	RAIHATUL JANAH	
159	17080509100328	8660	RADEN	00331	TARMUJI	
160	17080509100329	6703	RADEN	00332	JULAIHA	
161	17080509100330	7392	RADEN	00333	KAMARIAH	
162	17080509100331	8426	RADEN	00334	MARWAN	
163	17080509100332	6906	RADEN	00335	BUSTANIL	
164	17080509100333	5529	RADEN	00336	NASRUN	
165	17080509100334	8268	RADEN	00337	BUSTAN	
166	17080509100335	7575	RADEN	00338	MAHLINA	
167	17080509100336	4060	RADEN	00339	ELLY ROSITA	
168	17080509100337	4050	RADEN	00340	SYAHRIL	
169	17080509100338	3619	RADEN	00341	HORPANI	
170	17080509100339	4467	RADEN	00342	ARBAINAH	
171	17080509100340	4758	RADEN	00343	MASHURI	
172	17080509100341	2113	RADEN	00344	ASMUNI	
173	17080509100342	2471	RADEN	00345	HABRI	
174	17080509100343	3933	RADEN	00346	SARKANI	
175	17080509100344	4603	RADEN	00347	ENOR	
176	17080509100345	6610	RADEN	00348	HERMAN	
177	17080509100346	9497	RADEN	00349	IDA WATI	
178	17080509100347	3107	RADEN	00350	SAIDAH	

179	17080509100348	3960	RADEN	00351	PAUJAN	
180	17080509100349	15110	RADEN	00352	MASNAH	
181	17080509100350	4177	RADEN	00353	ILAM	
182	17080509100351	13640	RADEN	00354	ZAINUL ABIDIN	
183	17080509100352	11800	RADEN	00355	MUHAMMAD NOOR	
184	17080509100353	10120	RADEN	00356	MUHAMMAD NOOR	
185	17080509100354	6322	RADEN	00357	MUHAMMAD YUSUP	
186	17080509100355	6432	RADEN	00358	MARTASIAH	
187	17080509100356	13720	RADEN	00359	ARBAIAH	
188	17080509100357	6772	RADEN	00360	HORPANI	
189	17080509100358	7026	RADEN	00361	IMUN	
190	17080509100359	2752	RADEN	00362	SUPRANI	
191	17080509100360	5913	RADEN	00363	LAWIYAH	
192	17080509100361	6432	RADEN	00364	MAINIAH	
193	17080509100362	8080	RADEN	00365	ALIANSYAH	
194	17080509100363	6103	RADEN	00366	ERWANDI	
195	17080509100364	5932	RADEN	00367	KATMI	
196	17080509100365	1452	RADEN	00368	ASMIAH	
197	17080509100366	1524	RADEN	00369	AHMADI	

KETERANGAN :

Data berasal dari Kantor BPN Kab. Tanah Laut

Kepala Bidang Pertanahan
Dinas PUPRP Kab. Tanah Laut

ANANG IFANSYAH
197302172008011009

**DAFTAR PENERIMA SERTIPIKAT HAK ATAS TANAH
PROGRAM REDISTRIBUSI TANAH TAHUN 2020
KABUPATEN TANAH LAUT**

NO	INFORMASI OBYEK				NAMA	TANDA TANGAN
	NOMOR HAK	LUAS (M2)	ALAMAT PERSIL	NIB		
1	2	3	4	5	6	7
1	17080209100093	9,596	BATU MULIA	00174	MUJIATI	
2	17080209100094	10,790	BATU MULIA	00175	SARJO	
3	17080209100095	6,080	BATU MULIA	00176	DEDI KUSNAEDI	
4	17080209100096	2,212	BATU MULIA	00177	DEDI KUSNAEDI	
5	17080209100097	2,249	BATU MULIA	00178	SITI HARDIYANTI	
6	17080209100098	3,506	BATU MULIA	00179	SUNARSIH	
7	17080209100099	6,271	BATU MULIA	00180	JUMA'ANI	
8	17080209100100	7,403	BATU MULIA	00181	WAWAN KUSWANDI	
9	17080209100101	4,347	BATU MULIA	00182	KUSWOKO	
10	17080209100102	5,373	BATU MULIA	00183	SARJO	
11	17080209100103	4,953	BATU MULIA	00184	AGUS SHOLIHIN	
12	17080209100104	2,365	BATU MULIA	00185	AMUNG SUTARYA	
13	17080209100105	4,596	BATU MULIA	00186	NORMAL EFENDI	
14	17080209100106	5,258	BATU MULIA	00187	SUMINGAT	
15	17080209100107	3,635	BATU MULIA	00188	MULYADI	
16	17080209100108	12,700	BATU MULIA	00189	SAHRIJA	
17	17080209100109	11,150	BATU MULIA	00190	KASYADI	
18	17080209100110	15,930	BATU MULIA	00191	SUGIJONO	
19	17080209100111	6,547	BATU MULIA	00192	HERU SUSILO	
20	17080209100112	3,917	BATU MULIA	00193	ZAINUL ABIDIN	

21	17080209100113	7,807	BATU MULIA	00194	WAGINEM	
22	17080209100114	2,973	BATU MULIA	00195	PUJO HARTANTO	
23	17080209100115	2,103	BATU MULIA	00196	MESIYEM	
24	17080209100116	3,961	BATU MULIA	00197	WAGINEM	
25	17080209100117	16,690	BATU MULIA	00198	OYO	
26	17080209100118	8,626	BATU MULIA	00199	CADI HERMAWAN	
27	17080209100119	5,586	BATU MULIA	00200	SUDARSONO	
28	17080209100120	8,000	BATU MULIA	00201	CADI HERMAWAN	
29	17080209100121	5,054	BATU MULIA	00202	SUHADI	
30	17080209100122	14,390	BATU MULIA	00203	ABDUL ROSYAD	
31	17080209100123	5,026	BATU MULIA	00204	SUTINAH	
32	17080209100124	2,592	BATU MULIA	00205	SUTINAH	
33	17080209100125	2,134	BATU MULIA	00206	RINI KUSTIAH	
34	17080209100126	3,791	BATU MULIA	00207	SUTINAH	
35	17080209100127	2,803	BATU MULIA	00208	SUTINAH	
36	17080209100128	5,121	BATU MULIA	00209	SUTINAH	
37	17080209100129	14,080	BATU MULIA	00210	PATMO WIYONO	
38	17080209100130	817	BATU MULIA	00211	SYAMSUL BAHRI	
39	17080209100131	2,477	BATU MULIA	00212	SYAMSUL BAHRI	
40	17080209100132	5,523	BATU MULIA	00213	FAHRUDIN	
41	17080209100133	3,137	BATU MULIA	00214	SUKARSA	
42	17080209100134	4,027	BATU MULIA	00215	SAMINO	
43	17080209100135	8,033	BATU MULIA	00216	ZAINALLUDIN	

44	17080209100136	11,360	BATU MULIA	00217	PARNI	
45	17080209100137	19,020	BATU MULIA	00218	MUSRIAH	
46	17080209100138	17,220	BATU MULIA	00219	RASIH	
47	17080209100139	8,343	BATU MULIA	00220	ENDANG	
48	17080209100140	3,793	BATU MULIA	00221	AMBAR YULIANI	
49	17080209100141	4,796	BATU MULIA	00222	AAN DARWATI	
50	17080209100142	8,495	BATU MULIA	00223	AAN DARWATI	
51	17080209100143	11,920	BATU MULIA	00224	MEMET ROHMADI	
52	17080209100144	8,595	BATU MULIA	00225	ALIM RAHMAWATI	
53	17080209100145	7,278	BATU MULIA	00226	NANI SURYANI	
54	17080209100146	12,390	BATU MULIA	00227	SURYANA	
55	17080209100147	3,016	BATU MULIA	00228	ENDANG SUPRIADI	
56	17080209100148	9,369	BATU MULIA	00229	USUP	
57	17080209100149	6,129	BATU MULIA	00230	ADING SETIA BUDI	
58	17080209100150	12,410	BATU MULIA	00231	ABDUL KARIM	
59	17080209100151	5,067	BATU MULIA	00232	ISMAIL MARZUKI	
60	17080209100152	6,652	BATU MULIA	00233	AHMAD SOFYAN	
61	17080209100153	4,920	BATU MULIA	00234	NYAIMAN	
62	17080209100154	4,106	BATU MULIA	00235	SATAM	
63	17080209100155	2,163	BATU MULIA	00236	PAERAN	
64	17080209100156	6,652	BATU MULIA	00237	PAERAN	
65	17080209100157	2,993	BATU MULIA	00238	SUTAR	
66	17080209100158	11,980	BATU MULIA	00239	SUTAR	

67	17080209100159	5,751	BATU MULIA	00240	KASIMUN	
68	17080209100160	615	BATU MULIA	00241	PURNIAWATI	
69	17080209100161	1,225	BATU MULIA	00242	PUJO	
70	17080209100162	3,965	BATU MULIA	00243	AGUSTA ARIYADI	
71	17080209100163	3,288	BATU MULIA	00244	SUPARNI	
72	17080209100164	3,549	BATU MULIA	00245	JIMAN	
73	17080209100165	6,492	BATU MULIA	00246	SUPARNI	
74	17080209100166	2,392	BATU MULIA	00247	SITI WAHYUNI	
75	17080209100167	7,345	BATU MULIA	00248	SUPARNI	
76	17080209100168	1,886	BATU MULIA	00249	NIA TIASNAWATI	
77	17080209100169	3,096	BATU MULIA	00250	BAMBANG SETIOKO	
78	17080209100170	13,850	BATU MULIA	00251	MASRUPIAH	
79	17080209100171	13,160	BATU MULIA	00252	BAMBANG SETIOKO	
80	17080209100172	2,437	BATU MULIA	00253	HASANUDDIN	
81	17080209100173	2,177	BATU MULIA	00254	SUMARTO	
82	17080209100174	2,685	BATU MULIA	00255	NORMAL EFENDI	
83	17080209100175	4,603	BATU MULIA	00256	IMAN BASORI	
84	17080209100176	399	BATU MULIA	00257	MAKSUM	
85	17080209100177	8,425	BATU MULIA	00258	SAMINGUN	
86	17080209100178	4,040	BATU MULIA	00259	SUTRISNO	
87	17080209100179	4,560	BATU MULIA	00260	KHAIRUL	
88	17080209100180	7,321	BATU MULIA	00261	KHAIRUL	
89	17080209100181	2,082	BATU MULIA	00262	ARJO	

90	17080209100182	2,937	BATU MULIA	00263	ISWATI	
91	17080209100183	1,978	BATU MULIA	00264	LILIS FARIDAH	
92	17080209100184	521	BATU MULIA	00265	ATIKAH	
93	17080209100185	3,880	BATU MULIA	00266	SUBANDI	
94	17080209100186	2,557	BATU MULIA	00267	YANNURI	
95	17080209100187	1,890	BATU MULIA	00268	SUPARTO	
96	17080209100188	3,646	BATU MULIA	00269	AHMAD	
97	17080209100189	5,473	BATU MULIA	00270	WINTORO	
98	17080209100190	1,783	BATU MULIA	00271	FERI HARIWANTO	
99	17080209100191	4,475	BATU MULIA	00272	SUKO HADI	
100	17080209100192	4,531	BATU MULIA	00273	TAMRIN	
101	17080209100193	3,425	BATU MULIA	00274	MUCH.SULTONI	
102	17080209100194	19,130	BATU MULIA	00275	KARYANI	
103	17080209100195	8,419	BATU MULIA	00276	MINARNI	
104	17080209100196	6,682	BATU MULIA	00277	M. SYAIFUDIN ZUHRI	
105	17080209100197	6,516	BATU MULIA	00278	MUNIS TAMAR	
106	17080209100198	8,868	BATU MULIA	00279	M. SYAIFUDIN ZUHRI	
107	17080209100199	5,551	BATU MULIA	00280	KAMIDI	
108	17080209100200	8,634	BATU MULIA	00281	TANUWAR	
109	17080209100201	4,800	BATU MULIA	00282	KURNIASIH	
110	17080209100202	4,977	BATU MULIA	00283	NAIYA	
111	17080209100203	4,200	BATU MULIA	00284	MUSTAJAB	
112	17080209100204	4,210	BATU MULIA	00285	AHMAD AKHSAN	

113	17080209100205	2,765	BATU MULIA	00286	AHMAD AKHSAN	
114	17080209100206	6,303	BATU MULIA	00287	SYAIFUL BAHTIAR	
115	17080209100207	3,527	BATU MULIA	00288	ZAINAN	
116	17080209100208	17,200	BATU MULIA	00289	ZAINAN	
117	17080209100209	7,290	BATU MULIA	00290	MUNIS TAMAR	
118	17080209100210	3,379	BATU MULIA	00291	NURNIYATI	
119	17080209100211	8,326	BATU MULIA	00292	SUMARIAH	
120	17080209100212	4,114	BATU MULIA	00293	SUMARLI	
121	17080209100213	13,030	BATU MULIA	00294	NURNIYATI	
122	17080209100214	4,711	BATU MULIA	00295	NURUL HUDA	
123	17080209100215	9,038	BATU MULIA	00296	NURUL HUDA	
124	17080209100216	11,870	BATU MULIA	00297	M ZAINUL IMAM	
125	17080209100217	15,010	BATU MULIA	00298	ROHMAH	
126	17080209100218	15,430	BATU MULIA	00299	MUHAMMAD SYAFE'I	
127	17080209100219	5,778	BATU MULIA	00300	SUPRIYANTO	
128	17080209100220	5,780	BATU MULIA	00301	HANIFAH MUTHOHAROH	
129	17080209100221	5,000	BATU MULIA	00302	MUNIS TAMAR	
130	17080209100222	4,988	BATU MULIA	00303	HAIDY SUTAJI	
131	17080209100223	4,950	BATU MULIA	00304	MUHAMMAD SYAFE'I	
132	17080209100224	10,300	BATU MULIA	00305	ARDI PRASETIO	
133	17080209100225	11,530	BATU MULIA	00306	HJ.MASRIAH	
134	17080209100226	15,700	BATU MULIA	00307	LILIS FARIDAH	
135	17080209100227	8,004	BATU MULIA	00308	HARYONO	

136	17080209100228	4,682	BATU MULIA	00309	KARYANI	
137	17080209100229	16,840	BATU MULIA	00310	SUMARIYANTO	
138	17080209100230	10,120	BATU MULIA	00311	MULYONO	
139	17080209100231	10,780	BATU MULIA	00312	DHESY DWI KARLINA	
140	17080209100232	3,707	BATU MULIA	00313	HERU SUSILO	
141	17080209100233	10,660	BATU MULIA	00314	SUKARJI	
142	17080209100234	10,650	BATU MULIA	00315	JAYAN	
143	17080209100235	11,420	BATU MULIA	00316	ISWATI	
144	17080209100236	13,760	BATU MULIA	00317	SRIANA	
145	17080209100237	10,750	BATU MULIA	00318	WINARTI	
146	17080209100238	4,035	BATU MULIA	00319	PARTIAH	
147	17080209100239	4,362	BATU MULIA	00320	TASRIF SUPRIONO	
148	17080209100240	4,304	BATU MULIA	00321	JAYAN	
149	17080209100241	2,254	BATU MULIA	00322	YULIANA	
150	17080209100242	2,269	BATU MULIA	00323	SRIKATUN	
151	17080209100243	5,175	BATU MULIA	00324	GUNAWAN PUJI WIDODO	
152	17080209100244	5,557	BATU MULIA	00325	TOINEM	
153	17080209100245	4,141	BATU MULIA	00326	SUKARJI	
154	17080209100246	5,779	BATU MULIA	00327	PARTIAH	
155	17080209100247	4,968	BATU MULIA	00328	PURNOMO	
156	17080209100248	2,478	BATU MULIA	00329	TAUFIK RUSLI	
157	17080209100249	3,070	BATU MULIA	00330	AMBAR YULIANA	
158	17080209100250	10,420	BATU MULIA	00331	SUYADI	

159	17080209100251	10,290	BATU MULIA	00332	HERI PURNOMO	
160	17080209100252	10,150	BATU MULIA	00333	HASAN MASDUDIN	
161	17080209100253	10,240	BATU MULIA	00334	SUBARI	
162	17080209100254	3,451	BATU MULIA	00335	TASRIF SUPRIONO	
163	17080209100255	3,491	BATU MULIA	00336	JAYAN	
164	17080209100256	1,780	BATU MULIA	00337	ANDI PRANATA	
165	17080209100257	1,539	BATU MULIA	00338	SRIKATUN	
166	17080209100258	3,035	BATU MULIA	00339	GUNAWAN PUJI WIDODO	
167	17080209100259	8,113	BATU MULIA	00340	HARTONO WIJOYO	
168	17080209100260	10,110	BATU MULIA	00341	ANDI PRANATA	
169	17080209100261	10,020	BATU MULIA	00342	HILALLUDIN	
170	17080209100262	4,963	BATU MULIA	00343	ALIYASIN EFFENDI	
171	17080209100263	4,923	BATU MULIA	00344	ALI IMRON	
172	17080209100264	5,013	BATU MULIA	00345	SUWARNI	
173	17080209100265	4,964	BATU MULIA	00346	SUROS	
174	17080209100266	13,400	BATU MULIA	00347	SUKARJI	
175	17080209100267	4,177	BATU MULIA	00348	DEWI PUSPITA SARI	
176	17080209100268	5,296	BATU MULIA	00349	DEWI PUSPITA SARI	
177	17080209100269	4,877	BATU MULIA	00350	SARPANI	
178	17080209100270	6,886	BATU MULIA	00351	SUYONO	
179	17080209100271	6,602	BATU MULIA	00352	KUSAIRI	
180	17080209100272	8,780	BATU MULIA	00353	GINEM	
181	17080209100273	2,714	BATU MULIA	00354	BUDIMAN	

182	17080209100274	3,505	BATU MULIA	00355	AMBAR YULIANA	
183	17080209100275	2,896	BATU MULIA	00356	SOGIMUN	
184	17080209100276	9,572	BATU MULIA	00357	CHRISTANTO TRI SETIAWAN	
185	17080209100277	3,102	BATU MULIA	00358	MUHAMMAD YUSUF	
186	17080209100278	7,241	BATU MULIA	00359	CHRISTANTO TRI SETIAWAN	
187	17080209100279	18,500	BATU MULIA	00360	CHRISTANTO TRI SETIAWAN	
188	17080209100280	12,330	BATU MULIA	00361	CHRISTANTO TRI SETIAWAN	
189	17080209100281	850	BATU MULIA	00362	NUNUNG MARGONO	
190	17080209100282	7,562	BATU MULIA	00363	TARKANI	
191	17080209100283	10,870	BATU MULIA	00364	TARKANI	
192	17080209100284	3,769	BATU MULIA	00365	KHOLISDA	
193	17080209100285	3,694	BATU MULIA	00366	NASIR	
194	17080209100286	3,608	BATU MULIA	00367	NEGRO WARISMAN	
195	17080209100287	4,114	BATU MULIA	00368	SUKATMI	
196	17080209100288	4,353	BATU MULIA	00369	MUHLANI	
197	17080209100289	3,806	BATU MULIA	00370	HARTONO WIJOYO	
198	17080209100290	8,201	BATU MULIA	00371	AGUS RUDI HARTONO	
199	17080209100291	9,031	BATU MULIA	00372	LENNY MASULAH	
200	17080209100292	8,892	BATU MULIA	00373	SARIMIN	
201	17080209100293	13,310	BATU MULIA	00374	DWI SUDADI SUMANJAYA	
202	17080209100294	12,830	BATU MULIA	00375	DWI SUDADI SUMANJAYA	
203	17080209100295	10,140	BATU MULIA	00376	IKE AMELIA	
204	17080209100296	11,690	BATU MULIA	00377	IKE AMELIA	

205	17080209100297	3,257	BATU MULIA	00378	HASNAH	
206	17080209100298	6,252	BATU MULIA	00379	MASDUKI	
207	17080209100299	2,204	BATU MULIA	00380	M ZAINUL IMAM	
208	17080209100300	4,352	BATU MULIA	00381	M ZAINUL IMAM	
209	17080209100301	10,220	BATU MULIA	00382	BAMBANG SETIOKO	
210	17080209100302	3,417	BATU MULIA	00383	SITI RUKHAMAH	
211	17080209100303	7,710	BATU MULIA	00384	SITI RUKHAMAH	
212	17080209100304	7,886	BATU MULIA	00385	TATANG TANAYA	
213	17080209100305	10,320	BATU MULIA	00386	HARMAWAN	
214	17080209100306	19,750	BATU MULIA	00387	HARMAWAN	
215	17080209100307	11,510	BATU MULIA	00388	NASRIFAH	
216	17080209100308	6,740	BATU MULIA	00389	NASRIFAH	
217	17080209100309	5,519	BATU MULIA	00390	ERVANI RAHMAN	
218	17080209100310	1,529	BATU MULIA	00391	MASDUKI	
219	17080209100311	2,844	BATU MULIA	00392	AMBAR YULIANA	
220	17080209100312	2,104	BATU MULIA	00393	MUNIS TAMAR	
221	17080209100313	8,586	BATU MULIA	00394	SULIYANTI	
222	17080209100314	7,495	BATU MULIA	00395	SALIMIN	
223	17080209100315	8,631	BATU MULIA	00396	SUPAGI	
224	17080209100316	7,954	BATU MULIA	00397	KARMADI	
225	17080209100317	8,441	BATU MULIA	00398	SUPAGI	
226	17080209100318	9,913	BATU MULIA	00399	WARSO	
227	17080209100319	6,681	BATU MULIA	00400	RAHMAT	

228	17080209100320	11,400	BATU MULIA	00401	MULYONO	
229	17080209100321	3,519	BATU MULIA	00402	DASWADI	
230	17080209100322	4,546	BATU MULIA	00403	DASWADI	
231	17080209100323	4,494	BATU MULIA	00404	RUSDIYANTO	
232	17080209100324	5,093	BATU MULIA	00405	DEWI RIANTIKA	
233	17080209100325	7,370	BATU MULIA	00406	JASMINUDIN	
234	17080209100326	5,003	BATU MULIA	00407	DIDIYANTO	
235	17080209100327	5,282	BATU MULIA	00408	SUBEJO	
236	17080209100328	4,198	BATU MULIA	00409	CARUMI	

237	17080209100329	2.852	BATU MULIA	00410	SULASTRI	
238	17080209100330	2.544	BATU MULIA	00411	RATIB	
239	17080209100331	5.182	BATU MULIA	00412	SULASTRI	
240	17080209100332	8.539	BATU MULIA	00413	CARUMI	
241	17080209100333	6.468	BATU MULIA	00414	SURMIYATI	
242	17080209100334	8.309	BATU MULIA	00415	SRI YULIANI	
243	17080209100335	6.119	BATU MULIA	00416	DIDIYANTO	
244	17080209100336	3.310	BATU MULIA	00417	RATIB	
245	17080209100337	13.850	BATU MULIA	00418	DWI SUDADI SUMANJAYA	
246	17080209100338	11.270	BATU MULIA	00419	DWI SUDADI SUMANJAYA	
247	17080209100339	10.770	BATU MULIA	00420	DWI SUDADI SUMANJAYA	
248	17080209100340	11.320	BATU MULIA	00421	IKE AMELIA	
249	17080209100341	12.670	BATU MULIA	00422	IKE AMELIA	
250	17080209100342	10.050	BATU MULIA	00423	IKE AMELIA	

KETERANGAN :

Data berasal dari Kantor BPN Kab. Tanah Laut

Kepala Bidang Pertanahan
Dinas PUPRP Kab. Tanah Laut

ANANG IFANSYAH
197302172008011009

**DAFTAR PENERIMA SERTIPIKAT HAK ATAS TANAH
PROGRAM REDISTRIBUSI TANAH TAHUN 2020
KABUPATEN TANAH LAUT**

NO	INFORMASI OBYEK				NAMA	TANDA TANGAN
	NOMOR HAK	LUAS (M2)	ALAMAT PERSIL	NIB		
1	2	3	4	5	6	7
1	17080204100764	10,050	KANDANGAN LAMA	00871	HERAWATIDIYAH	
2	17080204100765	20,000	KANDANGAN LAMA	00872	LAMINA	
3	17080204100766	20,000	KANDANGAN LAMA	00873	RIZAL ANWAR	
4	17080204100767	20,000	KANDANGAN LAMA	00874	ZAINUL KADAM	
5	17080204100768	18,710	KANDANGAN LAMA	00875	JAMILAH	
6	17080204100769	18,250	KANDANGAN LAMA	00876	SHAFRANI	
7	17080204100770	15,440	KANDANGAN LAMA	00877	MAHRITA	
8	17080204100771	13,580	KANDANGAN LAMA	00878	MAHRITA	
9	17080204100772	8,066	KANDANGAN LAMA	00879	AIMAN	
10	17080204100773	14,040	KANDANGAN LAMA	00880	ERNAWATI	
11	17080204100774	3,708	KANDANGAN LAMA	00881	ALIANSYAH	
12	17080204100775	5,520	KANDANGAN LAMA	00882	RABIUL AWWALIAH	
13	17080204100776	4,973	KANDANGAN LAMA	00883	RABIUL AWWALIAH	
14	17080204100777	9,922	KANDANGAN LAMA	00884	MURDANI	
15	17080204100778	12,410	KANDANGAN LAMA	00885	SAMARATUL JANNAH	
16	17080204100779	7,907	KANDANGAN LAMA	00886	UMMY KULSUM	
17	17080204100780	13,020	KANDANGAN LAMA	00887	IRHAMNA	
18	17080204100781	15,900	KANDANGAN LAMA	00888	SAMARATUL JANNAH	
19	17080204100782	13,270	KANDANGAN LAMA	00889	RUSDIAN	

20	17080204100783	2,880	KANDANGAN LAMA	00890	ABU BAKAR SIDIK	
21	17080204100784	1,892	KANDANGAN LAMA	00891	ABU BAKAR SIDIK	
22	17080204100785	1,665	KANDANGAN LAMA	00892	ALIANSYAH	
23	17080204100786	2,326	KANDANGAN LAMA	00893	MISKANAN	
24	17080204100787	2,271	KANDANGAN LAMA	00894	SYARKAWI S	
25	17080204100788	3,361	KANDANGAN LAMA	00895	IDA LISNANI	
26	17080204100789	7,426	KANDANGAN LAMA	00896	BUHARI	
27	17080204100790	6,361	KANDANGAN LAMA	00897	BUHARI	
28	17080204100791	19,790	KANDANGAN LAMA	00898	RAMLANI	
29	17080204100792	19,380	KANDANGAN LAMA	00899	BAHRANSYAH	
30	17080204100793	19,070	KANDANGAN LAMA	00900	JAINAH	
31	17080204100794	17,350	KANDANGAN LAMA	00901	RAUDAH	
32	17080204100795	4,804	KANDANGAN LAMA	00902	RENNI ANGGRAINI	
33	17080204100796	14,080	KANDANGAN LAMA	00903	TAHMID	
34	17080204100797	12,890	KANDANGAN LAMA	00904	TAHMID	
35	17080204100798	5,878	KANDANGAN LAMA	00905	IDAYANTI	
36	17080204100799	10,570	KANDANGAN LAMA	00906	MUHAMMAD SYARIPUDDIN	
37	17080204100800	10,500	KANDANGAN LAMA	00907	MANSYUR	
38	17080204100801	18,260	KANDANGAN LAMA	00908	IDA LISNANI	
39	17080204100802	11,060	KANDANGAN LAMA	00909	PATHURRAHMAN	
40	17080204100803	9,024	KANDANGAN LAMA	00910	ASNIANSYAH	
41	17080204100804	10,460	KANDANGAN LAMA	00911	ASNIANSYAH	

42	17080204100805	11,490	KANDANGAN LAMA	00912	PARLI	
43	17080204100806	17,390	KANDANGAN LAMA	00913	AIMAN	
44	17080204100807	3,116	KANDANGAN LAMA	00914	BAHTIAR	
45	17080204100808	10,440	KANDANGAN LAMA	00915	MAJENI. H	
46	17080204100809	8,681	KANDANGAN LAMA	00916	RUDI NILLAH	
47	17080204100810	3,514	KANDANGAN LAMA	00917	TAUFIKURRAHMAN	
48	17080204100811	12,830	KANDANGAN LAMA	00918	MA' RUF AFFANDI	
49	17080204100812	7,513	KANDANGAN LAMA	00919	BAHTIAR	

50	17080204100813	2.158	KANDANGAN LAMA	00920	BAHTIAR	
51	17080204100814	1.011	KANDANGAN LAMA	00921	AHMAD AIDI	
52	17080204100815	2.150	KANDANGAN LAMA	00922	MUHAMMAD ATIM	
53	17080204100816	16.800	KANDANGAN LAMA	00923	BAHRIANSYAH	
54	17080204100817	10.210	KANDANGAN LAMA	00924	BAHRIANSYAH	
55	17080204100818	13.800	KANDANGAN LAMA	00925	RUSLIANSYAH	
56	17080204100819	1.292	KANDANGAN LAMA	00926	RUSLIANSYAH	
57	17080204100820	2.089	KANDANGAN LAMA	00927	RUSLIANSYAH	
58	17080204100821	10.500	KANDANGAN LAMA	00928	MASDAR	
59	17080204100822	6.675	KANDANGAN LAMA	00929	SYARIFUDIN	
60	17080204100823	4.786	KANDANGAN LAMA	00930	SYARIFUDIN	
61	17080204100824	1.838	KANDANGAN LAMA	00931	RUSLIANSYAH	
62	17080204100825	4.993	KANDANGAN LAMA	00932	RUSLIANSYAH	
63	17080204100826	8.108	KANDANGAN LAMA	00933	MUHDI	
64	17080204100827	10.940	KANDANGAN LAMA	00934	RAMLIANSYAH	
65	17080204100828	10.200	KANDANGAN LAMA	00935	RAMLIANSYAH	
66	17080204100829	6.056	KANDANGAN LAMA	00936	SARIPUDIN	
67	17080204100830	9.470	KANDANGAN LAMA	00937	HAIRANI	
68	17080204100831	10.000	KANDANGAN LAMA	00938	SUMIATI	
69	17080204100832	8.261	KANDANGAN LAMA	00939	RASIDI	
70	17080204100833	11.240	KANDANGAN LAMA	00940	IDRIS	
71	17080204100834	5.057	KANDANGAN LAMA	00941	HAIRANI	
72	17080204100835	4.976	KANDANGAN LAMA	00942	HAIRANI	

KETERANGAN :

Data berasal dari Kantor BPN Kab. Tanah Laut

Kepala Bidang Pertanahan
Dinas PUPRP Kab. Tanah Laut

ANANG IFANSYAH
197302172008011009

**DAFTAR PENERIMA SERTIPIKAT HAK ATAS TANAH
PROGRAM REDISTRIBUSI TANAH TAHUN 2020
KABUPATEN TANAH LAUT**

NO	INFORMASI OBYEK				NAMA	TANDA TANGAN
	NOMOR HAK	LUAS (M2)	ALAMAT PERSIL	NIB		
1	2	3	4	5	6	7
1	17080203103280	5,923	BATU TUNGKU	06137	BUINEM	
2	17080203103281	5,662	BATU TUNGKU	06138	DARMANTO	
3	17080203103282	5,309	BATU TUNGKU	06139	ABDULLAH	
4	17080203103283	17,420	BATU TUNGKU	06141	SUPARMAN	
5	17080203103284	6,134	BATU TUNGKU	06142	SUWARDI	
6	17080203103285	13,940	BATU TUNGKU	06143	SUPYAN	
7	17080203103286	8,886	BATU TUNGKU	06144	RANI	
8	17080203103287	14,270	BATU TUNGKU	06145	MUHAMMAD RUF'I	
9	17080203103288	2,546	BATU TUNGKU	06146	SUWARDI	
10	17080203103289	6,109	BATU TUNGKU	06147	MUJIANI	
11	17080203103290	7,878	BATU TUNGKU	06148	IMAM SAFI'I	
12	17080203103291	5,834	BATU TUNGKU	06149	PUJI JUNAEDI	
13	17080203103292	5,616	BATU TUNGKU	06150	KEMAT ADI SETIAWAN	
14	17080203103293	5,561	BATU TUNGKU	06151	SAIMAN	
15	17080203103294	6,456	BATU TUNGKU	06152	SUWADI	
16	17080203103295	6,370	BATU TUNGKU	06153	SUGIONO	
17	17080203103296	3,758	BATU TUNGKU	06154	SAMSUL	
18	17080203103297	7,682	BATU TUNGKU	06155	PINGGIR	
19	17080203103298	6,762	BATU TUNGKU	06156	BOIRAN	
20	17080203103299	15,240	BATU TUNGKU	06157	PAIKUN	

21	17080203103300	3,723	BATU TUNGKU	06158	NURLAILA	
22	17080203103301	17,950	BATU TUNGKU	06159	SUPARMAN	
23	17080203103302	5,011	BATU TUNGKU	06160	SUROS0	
24	17080203103303	5,173	BATU TUNGKU	06161	SUROS0	
25	17080203103304	18,790	BATU TUNGKU	06162	NYOTO	
26	17080203103305	11,850	BATU TUNGKU	06163	NURLAILA	
27	17080203103306	8,698	BATU TUNGKU	06166	LAMIJO	
28	17080203103307	2,534	BATU TUNGKU	06167	KHOLIM	
29	17080203103308	5,719	BATU TUNGKU	06170	KHOLIM	
30	17080203103309	4,067	BATU TUNGKU	06168	LEGIMIN	
31	17080203103310	4,196	BATU TUNGKU	06171	LEGIMIN	
32	17080203103311	5,106	BATU TUNGKU	06169	SULIS SUGIARTO	
33	17080203103312	4,802	BATU TUNGKU	06172	SULIS SUGIARTO	
34	17080203103313	13,120	BATU TUNGKU	06177	DARSONO	
35	17080203103314	11,290	BATU TUNGKU	06178	DARSONO	
36	17080203103315	14,490	BATU TUNGKU	06179	MU'I	
37	17080203103316	17,940	BATU TUNGKU	06180	MISDIANTO	
38	17080203103317	6,603	BATU TUNGKU	06181	SUMARDI	
39	17080203103318	6,993	BATU TUNGKU	06182	RUDIANSYAH	
40	17080203103319	12,070	BATU TUNGKU	06183	DARSONO	
41	17080203103320	10,050	BATU TUNGKU	06184	KATENI	
42	17080203103321	9,413	BATU TUNGKU	06185	SITI MAISAROH	
43	17080203103322	5,830	BATU TUNGKU	06186	KEMAT ADI SETIAWAN	
44	17080203103323	5,875	BATU TUNGKU	06187	ADI SISWANTO	

45	17080203103324	14,630	BATU TUNGKU	06188	KATENI	
46	17080203103325	14,190	BATU TUNGKU	06189	SUMARDI	
47	17080203103326	17,970	BATU TUNGKU	06190	RUDIANSYAH	
48	17080203103327	18,170	BATU TUNGKU	06191	DARSONO	
49	17080203103328	13,640	BATU TUNGKU	06192	KATENI	
50	17080203103329	8,219	BATU TUNGKU	06193	ADI SISWANTO	
51	17080203103330	7,657	BATU TUNGKU	06194	MISNARI	
52	17080203103331	11,600	BATU TUNGKU	06195	TRIYONO	
53	17080203103332	8,426	BATU TUNGKU	06196	ASMUNGI	
54	17080203103333	8,294	BATU TUNGKU	06197	PONINTEN	
55	17080203103334	7,983	BATU TUNGKU	06198	ASMUNGI	
56	17080203103335	10,220	BATU TUNGKU	06199	BONDET WALUYO	
57	17080203103336	8,577	BATU TUNGKU	06200	PAITO	
58	17080203103337	11,490	BATU TUNGKU	06201	SUMARDI	
59	17080203103338	15,110	BATU TUNGKU	06202	SUMARDI	
60	17080203103339	12,130	BATU TUNGKU	06203	SUSANTO	
61	17080203103340	10,070	BATU TUNGKU	06204	MUBAROK	
62	17080203103341	10,690	BATU TUNGKU	06205	PAIMAN	
63	17080203103342	5,254	BATU TUNGKU	06206	RIRIN SUSILAWATI	
64	17080203103343	4,502	BATU TUNGKU	06207	RIRIN SUSILAWATI	
65	17080203103344	9,576	BATU TUNGKU	06208	LAMIJO	
66	17080203103345	9,589	BATU TUNGKU	06209	UMIYATI	
67	17080203103346	13,100	BATU TUNGKU	06173	SUMARAH	
68	17080203103347	18,470	BATU TUNGKU	06174	NYOTO	

69	17080203103348	8,773	BATU TUNGKU	06175	SAIMAN	
70	17080203103349	1,644	BATU TUNGKU	06140	SUPONO	
71	17080203103350	9,954	BATU TUNGKU	06210	AHMAD ILMI	
72	17080203103351	4,865	BATU TUNGKU	06211	HARUN	
73	17080203103352	19,390	BATU TUNGKU	06212	FAHRIYADI	
74	17080203103353	12,860	BATU TUNGKU	06213	MARDANI	
75	17080203103354	13,120	BATU TUNGKU	06214	MARDANI	
76	17080203103355	20,000	BATU TUNGKU	06215	ASMUNI	
77	17080203103356	12,210	BATU TUNGKU	06216	ASMUNI	
78	17080203103357	4,427	BATU TUNGKU	06217	KHIRANI	
79	17080203103358	6,512	BATU TUNGKU	06218	MASDIANA	
80	17080203103359	16,390	BATU TUNGKU	06219	NA AM	
81	17080203103360	9,940	BATU TUNGKU	06220	SYARIFAH FATIMAH	
82	17080203103361	5,565	BATU TUNGKU	06221	SYARIFAH SHOFIAH ALHABSY	
83	17080203103362	7,490	BATU TUNGKU	06222	SYARIFAH SIHAH AL HABSI	
84	17080203103363	4,328	BATU TUNGKU	06223	KURSANI	
85	17080203103364	8,010	BATU TUNGKU	06224	IBRAHIM	
86	17080203103365	8,037	BATU TUNGKU	06225	M. TERSAT	
87	17080203103366	3,558	BATU TUNGKU	06226	NASRUDIN	
88	17080203103367	10,620	BATU TUNGKU	06227	AHMAD REZA FAUZI	
89	17080203103368	11,140	BATU TUNGKU	06228	AHMAD REZA FAUZI	
90	17080203103369	15,000	BATU TUNGKU	06261	AHMAD	
91	17080203103370	15,000	BATU TUNGKU	06259	SITI FATIMAH	
92	17080203103371	12,800	BATU TUNGKU	06260	IMRON PAHLEWI	

93	17080203103372	19,290	BATU TUNGKU	06262	SAMSURI	
94	17080203103373	10,070	BATU TUNGKU	06263	SAMSURI	
95	17080203103374	6,613	BATU TUNGKU	06264	RANI	
96	17080203103375	13,710	BATU TUNGKU	06265	ASMIAH	
97	17080203103376	4,792	BATU TUNGKU	06269	SAMSURI	
98	17080203103377	9,399	BATU TUNGKU	06268	LIMAH	
99	17080203103378	10,360	BATU TUNGKU	06266	HARUN	
100	17080203103379	3,293	BATU TUNGKU	06267	MUHAMMAD P	
101	17080203103380	2,458	BATU TUNGKU	06330	YULI HOSIANA SITANGGANG	
102	17080203103381	18,100	BATU TUNGKU	06257	FAUJANI	
103	17080203103382	4,644	BATU TUNGKU	06258	KARIYONO	
104	17080203103383	7,885	BATU TUNGKU	06256	AKHMAT SARIFUDIN	
105	17080203103384	8,430	BATU TUNGKU	06337	ALIANSYAH	
106	17080203103385	4,434	BATU TUNGKU	06338	RAHMAH	
107	17080203103386	2,353	BATU TUNGKU	06336	RUSTANA PANI	
108	17080203103387	2,291	BATU TUNGKU	06335	NORLINA	
109	17080203103388	8,402	BATU TUNGKU	06339	SITI PARIDAH	
110	17080203103389	2,873	BATU TUNGKU	06340	AHMAD SAYUTI	
111	17080203103390	4,120	BATU TUNGKU	06271	ANANG ABDULLAH	
112	17080203103391	18,860	BATU TUNGKU	06270	SYARIFAH RUGAYYAH	
113	17080203103392	14,880	BATU TUNGKU	06272	SARIFAH NUNG	
114	17080203103393	15,400	BATU TUNGKU	06273	SARIFAH NUNG	
115	17080203103394	14,290	BATU TUNGKU	06275	KHAIRIL	
116	17080203103395	18,940	BATU TUNGKU	06276	SYARIFAH RUGAYYAH	

117	17080203103396	19,450	BATU TUNGKU	06277	SARIFAH NUNG	
118	17080203103397	8,369	BATU TUNGKU	06278	MUHYAR	
119	17080203103398	19,360	BATU TUNGKU	06279	SAID HUSIN	
120	17080203103399	19,250	BATU TUNGKU	06280	KHAIRIL	
121	17080203103400	18,960	BATU TUNGKU	06281	SYARIFAH RUGAYYAH	
122	17080203103401	16,500	BATU TUNGKU	06282	SARIFAH NUNG	
123	17080203103402	18,110	BATU TUNGKU	06285	SAID HUSIN	
124	17080203103403	16,980	BATU TUNGKU	06284	KHAIRIL	
125	17080203103404	19,320	BATU TUNGKU	06287	SYARIFAH RUGAYYAH	
126	17080203103405	15,580	BATU TUNGKU	06288	SARIFAH NUNG	
127	17080203103406	12,580	BATU TUNGKU	06289	SAID IBERAHIM	
128	17080203103407	16,930	BATU TUNGKU	06290	ASMAD	
129	17080203103408	21,150	BATU TUNGKU	06291	IDRIS	
130	17080203103409	14,400	BATU TUNGKU	06292	MUHAMMAD AMIN	
131	17080203103410	14,610	BATU TUNGKU	06293	NORHALIMAH	
132	17080203103411	10,500	BATU TUNGKU	06295	AKHMAD YUSUF	
133	17080203103412	9,688	BATU TUNGKU	06294	SITI RAHMAH	
134	17080203103413	9,795	BATU TUNGKU	06296	MUHYAR	
135	17080203103414	9,091	BATU TUNGKU	06329	RADIANSYAH	
136	17080203103415	7,565	BATU TUNGKU	06328	NAIMAH	
137	17080203103416	10,050	BATU TUNGKU	06327	ABDUSSAMAD	
138	17080203103417	6,351	BATU TUNGKU	06326	KHALILLURRAHMAN	
139	17080203103418	14,570	BATU TUNGKU	06302	JAMILAH	
140	17080203103419	19,630	BATU TUNGKU	06300	AMAR MA'RUF	

141	17080203103420	5,883	BATU TUNGKU	06301	SUYANTO	
142	17080203103421	13,390	BATU TUNGKU	06297	FARYADI NOVIYANTO	
143	17080203103422	15,740	BATU TUNGKU	06299	FARYADI NOVIYANTO	
144	17080203103423	13,180	BATU TUNGKU	06298	FARYADI NOVIYANTO	
145	17080203103424	2,232	BATU TUNGKU	06325	AISYAH	
146	17080203103425	4,361	BATU TUNGKU	06324	AISYAH	
147	17080203103426	2,477	BATU TUNGKU	06323	YUSRAN	
148	17080203103427	3,902	BATU TUNGKU	06322	YUSRAN	
149	17080203103428	456	BATU TUNGKU	06321	YULIANTI	
150	17080203103429	5,120	BATU TUNGKU	06303	KHIRANI	
151	17080203103430	13,370	BATU TUNGKU	06307	AHMAD ZAINI	
152	17080203103431	14,480	BATU TUNGKU	06304	AHMAD ZAINI	
153	17080203103432	11,810	BATU TUNGKU	06305	M. TERSAT	
154	17080203103433	10,470	BATU TUNGKU	06306	RUSIDAWATI	
155	17080203103434	7,620	BATU TUNGKU	06286	RAHMIANSYAH	
156	17080203103435	20,000	BATU TUNGKU	06334	SAID ABDULLAH	
157	17080203103436	20,000	BATU TUNGKU	06333	SAID ABDULLAH	
158	17080203103437	13,270	BATU TUNGKU	06332	SAID ABDULLAH	
159	17080203103438	13,730	BATU TUNGKU	06331	SAID ABDULLAH	
160	17080203103439	13,620	BATU TUNGKU	06308	SAID AKHMAD	
161	17080203103440	18,810	BATU TUNGKU	06309	SAID AKHMAD	
162	17080203103441	5,544	BATU TUNGKU	06314	SITI RAIMINA	
163	17080203103442	5,334	BATU TUNGKU	06315	MURSIDAH	
164	17080203103443	4,451	BATU TUNGKU	06316	MUHAMMAD SAYUTI	

165	17080203103444	2,844	BATU TUNGKU	06317	ISWATUN KHASANAH	
166	17080203103445	2,564	BATU TUNGKU	06318	ISWATUN KHASANAH	
167	17080203103446	4,710	BATU TUNGKU	06313	PURWANTO	
168	17080203103447	2,978	BATU TUNGKU	06310	AHMAD DAIROBI	
169	17080203103448	9,555	BATU TUNGKU	06311	SUPRIADI	
170	17080203103449	6,160	BATU TUNGKU	06312	RUSMILAWATI	
171	17080203103450	5,885	BATU TUNGKU	06320	SASI	
172	17080203103451	5,623	BATU TUNGKU	06319	RUSMILA	
173	17080203103452	8,424	BATU TUNGKU	06229	SUGRIANTO	
174	17080203103453	15,940	BATU TUNGKU	06230	SUGRIANTO	
175	17080203103454	18,130	BATU TUNGKU	06231	HASBULLAH	
176	17080203103455	18,390	BATU TUNGKU	06232	ASRANI	
177	17080203103456	7,428	BATU TUNGKU	06233	SASI	
178	17080203103457	11,120	BATU TUNGKU	06234	TULANI	
179	17080203103458	20,000	BATU TUNGKU	06235	FAHRIYADI	
180	17080203103459	13,110	BATU TUNGKU	06236	NYAMITO EDI	
181	17080203103460	6,292	BATU TUNGKU	06237	RADI	
182	17080203103461	2,444	BATU TUNGKU	06238	IMRON PAHLEWI	
183	17080203103462	5,036	BATU TUNGKU	06239	SITI MAHMUDAH	
184	17080203103463	3,684	BATU TUNGKU	06240	SOLEHAN	
185	17080203103464	7,805	BATU TUNGKU	06241	RADI	
186	17080203103465	6,162	BATU TUNGKU	06242	EKO BUDI HARSONO	
187	17080203103466	13,740	BATU TUNGKU	06243	DASIMAN	
188	17080203103467	20,000	BATU TUNGKU	06244	DASIMAN	

189	17080203103468	6,941	BATU TUNGKU	06246	HADI WIDODO	
190	17080203103469	3,482	BATU TUNGKU	06245	JUMA'I	
191	17080203103470	4,726	BATU TUNGKU	06251	BUINEM	
192	17080203103471	6,496	BATU TUNGKU	06252	SUNARSIH	

193	17080203103472	2.325	BATU TUNGKU	06255	MUSTAQIM	
194	17080203103473	4.983	BATU TUNGKU	06253	MUKRI	
195	17080203103474	2.378	BATU TUNGKU	06254	ARBANI	
196	17080203103475	4.842	BATU TUNGKU	06247	KUSNADI	
197	17080203103476	9.797	BATU TUNGKU	06248	NGATIRI	
198	17080203103477	14.350	BATU TUNGKU	06249	DUWI KRISTIANI	
199	17080203103478	3.853	BATU TUNGKU	06250	MUHAMMAD ROHIM	
200	17080203103479	13.000	BATU TUNGKU	06274	SAID HUSIN	
201	17080203103480	7.453	BATU TUNGKU	06343	M. AMIR RAMADANI	
202	17080203103481	7.422	BATU TUNGKU	06342	JAENURI	
203	17080203103482	5.462	BATU TUNGKU	06341	MISNIAH	
204	17080203103483	13.760	BATU TUNGKU	06344	CAHYONO	
205	17080203103484	4.129	BATU TUNGKU	06346	SUPONO	
206	17080203103485	6.047	BATU TUNGKU	06348	SUROSU	
207	17080203103486	7.284	BATU TUNGKU	06347	PAIMAN	
208	17080203103487	13.040	BATU TUNGKU	06349	MUSTAQIM	
209	17080203103488	18.020	BATU TUNGKU	06351	JARIAH	
210	17080203103489	15.560	BATU TUNGKU	06350	JARIAH	
211	17080203103490	12.750	BATU TUNGKU	06345	FATHURRAHMAN	
212	17080203103491	12.380	BATU TUNGKU	06352	FATHURRAHMAN	
213	17080203103492	5.777	BATU TUNGKU	06353	MUSTAQIM	
214	17080203103493	4.676	BATU TUNGKU	06283	SYARIFAH RUGAYYAH	
215	17080203103494	14.230	BATU TUNGKU	06164	NURLAILA	
216	17080203103495	14.890	BATU TUNGKU	06165	NURLAILA	
217	17080203103496	8.871	BATU TUNGKU	06176	SAIMAN	

KETERANGAN :

Data berasal dari Kantor BPN Kab. Tanah Laut

Kepala Bidang Pertanahan
Dinas PUPRR Kab. Tanah Laut

ANANG IFANSYAH
197302172008011009

**DAFTAR PENERIMA SERTIPIKAT HAK ATAS TANAH
PROGRAM REDISTRIBUSI TANAH TAHUN 2020
KABUPATEN TANAH LAUT**

NO	INFORMASI OBYEK				NAMA	TANDA TANGAN
	NOMOR HAK	LUAS (M2)	ALAMAT PERSIL	NIB		
1	2	3	4	5	6	7
1	17080202100962	8,422	KANDANGAN BARU	01315	SUYUDI	
2	17080202100963	9,644	KANDANGAN BARU	01316	GAPAU	
3	17080202100964	1,337	KANDANGAN BARU	01317	M. HATTA	
4	17080202100965	2,728	KANDANGAN BARU	01318	M. HATTA	
5	17080202100966	4,036	KANDANGAN BARU	01319	SIDI	
6	17080202100967	5,752	KANDANGAN BARU	01320	JALI	
7	17080202100968	10,100	KANDANGAN BARU	01321	SABRAN	
8	17080202100969	3,230	KANDANGAN BARU	01322	JALI	
9	17080202100970	2,065	KANDANGAN BARU	01323	MASKANAH	
10	17080202100971	2,558	KANDANGAN BARU	01324	HALUS	
11	17080202100972	4,804	KANDANGAN BARU	01325	NORHAYATI	
12	17080202100973	8,432	KANDANGAN BARU	01326	AHMAD SYAHRUJI	
13	17080202100974	11,320	KANDANGAN BARU	01327	MISLAN	
14	17080202100975	5,482	KANDANGAN BARU	01328	MISLAN	
15	17080202100976	13,270	KANDANGAN BARU	01329	BACHRUDDIN	
16	17080202100977	6,277	KANDANGAN BARU	01330	BACHRUDDIN	
17	17080202100978	3,481	KANDANGAN BARU	01331	SANI	
18	17080202100979	5,564	KANDANGAN BARU	01332	IBNU ABAS	

19	17080202100980	10,920	KANDANGAN BARU	01333	BACHRUDDIN	
20	17080202100981	12,730	KANDANGAN BARU	01334	WINARDI	
21	17080202100982	5,204	KANDANGAN BARU	01335	RAHMAWATI	
22	17080202100983	7,407	KANDANGAN BARU	01336	NURMAWATI	
23	17080202100984	5,414	KANDANGAN BARU	01338	SUPRIYANTO	
24	17080202100985	3,393	KANDANGAN BARU	01337	SUPRIYANTO	
25	17080202100986	4,529	KANDANGAN BARU	01339	SABAR	
26	17080202100987	5,899	KANDANGAN BARU	01340	SABAR	
27	17080202100988	6,217	KANDANGAN BARU	01341	BAMBANG PRASTIYO	
28	17080202100989	6,433	KANDANGAN BARU	01342	RASMIATI	
29	17080202100990	2,597	KANDANGAN BARU	01343	BAMBANG PRASTIYO	
30	17080202100991	8,444	KANDANGAN BARU	01344	AGUNG PRIYONO	
31	17080202100992	4,433	KANDANGAN BARU	01345	AGUNG PRIYONO	
32	17080202100993	12,710	KANDANGAN BARU	01346	SUTRISNO	
33	17080202100994	13,460	KANDANGAN BARU	01347	SUWARNI	
34	17080202100995	15,390	KANDANGAN BARU	01348	SUTRISNO	
35	17080202100996	7,107	KANDANGAN BARU	01349	MUHAMMAD DONG	
36	17080202100997	11,700	KANDANGAN BARU	01350	SARTONO	
37	17080202100998	6,847	KANDANGAN BARU	01351	ROZIKIN	
38	17080202100999	19,190	KANDANGAN BARU	01352	PAIRAN	
39	17080202101000	10,600	KANDANGAN BARU	01353	PAIRAN	
40	17080202101001	7,998	KANDANGAN BARU	01354	YASMIN SHALSABELLA	

41	17080202101002	7,170	KANDANGAN BARU	01355	MUHAMMAD SAMEUN	
42	17080202101003	12,860	KANDANGAN BARU	01356	JOKO SUTRISNO	
43	17080202101004	11,520	KANDANGAN BARU	01357	SAHRUNI	
44	17080202101005	19,490	KANDANGAN BARU	01358	SAHRUNI	
45	17080202101006	11,490	KANDANGAN BARU	01359	PATIMAH	
46	17080202101007	8,474	KANDANGAN BARU	01360	PATIMAH	

47	17080202101008	5.590	KANDANGAN BARU	01361	MASTURA	
48	17080202101009	12.800	KANDANGAN BARU	01362	HAMISAH	
49	17080202101010	3.002	KANDANGAN BARU	01363	TUIYANSYAH	
50	17080202101011	2.062	KANDANGAN BARU	01364	MASDAWIYAH	
51	17080202101012	8.863	KANDANGAN BARU	01365	MASDAWIYAH	
52	17080202101013	4.532	KANDANGAN BARU	01366	SITI JANAH	
53	17080202101014	4.132	KANDANGAN BARU	01367	SITI JANAH	
54	17080202101015	17.140	KANDANGAN BARU	01368	SABRAN	
55	17080202101016	4.004	KANDANGAN BARU	01369	MARINI	
56	17080202101017	6.037	KANDANGAN BARU	01370	TATANG SUGILAR	
57	17080202101018	3.484	KANDANGAN BARU	01371	WAHYUDI	
58	17080202101019	5.977	KANDANGAN BARU	01372	ROFIATIN	
59	17080202101020	7.244	KANDANGAN BARU	01373	LILIK LUKMAN ALHAKIM	
60	17080202101021	4.229	KANDANGAN BARU	01374	ABDUL SALAM	
61	17080202101022	3.179	KANDANGAN BARU	01375	YATI	
62	17080202101023	7.983	KANDANGAN BARU	01376	JASMAN	
63	17080202101024	5.881	KANDANGAN BARU	01377	SITI RAYA	

KETERANGAN :

Data berasal dari Kantor BPN Kab. Tanah Laut

Kepala Bidang Pertanahan
Dinas PUPRR Kab. Tanah Laut

ANANG IFANSYAH
197302172008011009

**DAFTAR PENERIMA SERTIPIKAT HAK ATAS TANAH
PROGRAM REDISTRIBUSI TANAH TAHUN 2020
KABUPATEN TANAH LAUT**

NO	INFORMASI OBYEK				NAMA	TANDA TANGAN
	NOMOR HAK	LUAS (M2)	ALAMAT PERSIL	NIB		
1	2	3	4	5	6	7
1	17081107100486	13,130	HANDIL BIRAYANG ATAS	00504	NORHAYATI	
2	17081107100487	5,132	HANDIL BIRAYANG ATAS	00505	HERMANSYAH	
3	17081107100488	4,301	HANDIL BIRAYANG ATAS	00506	MISLAWATI	
4	17081107100489	14,860	HANDIL BIRAYANG ATAS	00507	NORDIN	
5	17081107100490	4,783	HANDIL BIRAYANG ATAS	00508	MARIAH	
6	17081107100491	4,580	HANDIL BIRAYANG ATAS	00509	ABDUL HARIS	
7	17081107100492	6,527	HANDIL BIRAYANG ATAS	00510	SAMAN	
8	17081107100493	1,378	HANDIL BIRAYANG ATAS	00511	UMI KALSUM	
9	17081107100494	8,557	HANDIL BIRAYANG ATAS	00512	IJAI	
10	17081107100495	10,590	HANDIL BIRAYANG ATAS	00513	HUSNI TAMBRIN	
11	17081107100496	13,330	HANDIL BIRAYANG ATAS	00514	KURNAIN SAKTI	
12	17081107100497	3,200	HANDIL BIRAYANG ATAS	00515	ARBAIN	
13	17081107100498	11,650	HANDIL BIRAYANG ATAS	00516	ADIL	
14	17081107100499	10,300	HANDIL BIRAYANG ATAS	00517	ADIL	
15	17081107100500	10,330	HANDIL BIRAYANG ATAS	00518	ADIL	
16	17081107100501	11,620	HANDIL BIRAYANG ATAS	00519	BUDI	
17	17081107100502	4,177	HANDIL BIRAYANG ATAS	00520	JAINNUDIN	
18	17081107100503	3,144	HANDIL BIRAYANG ATAS	00521	NORDIN	
19	17081107100504	3,445	HANDIL BIRAYANG ATAS	00522	ARBAYAH	
20	17081107100505	5,211	HANDIL BIRAYANG ATAS	00523	SYAHMI	
21	17081107100506	11,990	HANDIL BIRAYANG ATAS	00524	MISLAWATI	
22	17081107100507	12,720	HANDIL BIRAYANG ATAS	00525	FAHRUNI	
23	17081107100508	14,860	HANDIL BIRAYANG ATAS	00526	SARI	
24	17081107100509	7,823	HANDIL BIRAYANG ATAS	00527	SUPIAN NOOR	
25	17081107100510	8,941	HANDIL BIRAYANG ATAS	00528	MAHANI	
26	17081107100511	8,015	HANDIL BIRAYANG ATAS	00529	ARBAYAH	
27	17081107100512	8,072	HANDIL BIRAYANG ATAS	00530	JAMILAH	
28	17081107100513	7,456	HANDIL BIRAYANG ATAS	00531	SALASIAH	

29	17081107100514	8,084	HANDIL BIRAYANG ATAS	00532	UTUI	
30	17081107100515	6,360	HANDIL BIRAYANG ATAS	00533	SITI JAHRIAH	
31	17081107100516	3,352	HANDIL BIRAYANG ATAS	00534	RUSMIATI	
32	17081107100517	9,166	HANDIL BIRAYANG ATAS	00535	BAHRUDIN	
33	17081107100518	17,270	HANDIL BIRAYANG ATAS	00536	UDIANSYAH	
34	17081107100519	5,643	HANDIL BIRAYANG ATAS	00537	MADI	
35	17081107100520	12,940	HANDIL BIRAYANG ATAS	00538	BAHRUDIN	
36	17081107100521	11,040	HANDIL BIRAYANG ATAS	00539	UDIANSYAH	
37	17081107100522	5,245	HANDIL BIRAYANG ATAS	00540	ARDIANSYAH	
38	17081107100523	15,680	HANDIL BIRAYANG ATAS	00541	SADRIANSYAH	
39	17081107100524	4,654	HANDIL BIRAYANG ATAS	00542	KHAIRI	
40	17081107100525	12,510	HANDIL BIRAYANG ATAS	00543	MARLIANA	
41	17081107100526	12,500	HANDIL BIRAYANG ATAS	00544	MARLIANA	
42	17081107100527	19,810	HANDIL BIRAYANG ATAS	00545	TANI	
43	17081107100528	6,557	HANDIL BIRAYANG ATAS	00546	RINA FARIHISTI	
44	17081107100529	7,196	HANDIL BIRAYANG ATAS	00547	SITI JAHRIAH	
45	17081107100530	4,633	HANDIL BIRAYANG ATAS	00548	SITI JAHRIAH	
46	17081107100531	6,438	HANDIL BIRAYANG ATAS	00549	MISBAH	
47	17081107100532	3,800	HANDIL BIRAYANG ATAS	00550	MISRAN	
48	17081107100533	13,690	HANDIL BIRAYANG ATAS	00551	SUPIANOR	
49	17081107100534	6,229	HANDIL BIRAYANG ATAS	00552	M. EPINDI	
50	17081107100535	12,890	HANDIL BIRAYANG ATAS	00553	MUHAMMAD AHIM	
51	17081107100536	11,740	HANDIL BIRAYANG ATAS	00554	MAHYUDDIN, H	
52	17081107100537	13,670	HANDIL BIRAYANG ATAS	00555	MAHYUDDIN, H	
53	17081107100538	7,332	HANDIL BIRAYANG ATAS	00556	WARDI	
54	17081107100539	2,653	HANDIL BIRAYANG ATAS	00557	SYAMSURI	
55	17081107100540	6,226	HANDIL BIRAYANG ATAS	00558	SAIBATUL HAMDI	
56	17081107100541	14,040	HANDIL BIRAYANG ATAS	00559	SUPIANI	
57	17081107100542	4,808	HANDIL BIRAYANG ATAS	00560	BAHRI	
58	17081107100543	4,700	HANDIL BIRAYANG ATAS	00561	KURSANI	
59	17081107100544	4,584	HANDIL BIRAYANG ATAS	00562	MAKMUR	
60	17081107100545	8,481	HANDIL BIRAYANG ATAS	00563	KURSANI	
61	17081107100546	2,998	HANDIL BIRAYANG ATAS	00564	MUHAMMAD YUSNI	

62	17081107100547	3,489	HANDIL BIRAYANG ATAS	00565	KHAIRI	
63	17081107100548	5,763	HANDIL BIRAYANG ATAS	00566	SYAHRIL ALPIANNOR	
64	17081107100549	5,265	HANDIL BIRAYANG ATAS	00567	SUGIANTO	
65	17081107100550	4,347	HANDIL BIRAYANG ATAS	00568	SADRIANSYAH	
66	17081107100551	5,627	HANDIL BIRAYANG ATAS	00569	ASRANI	
67	17081107100552	5,831	HANDIL BIRAYANG ATAS	00570	MASKANAH	
68	17081107100553	7,264	HANDIL BIRAYANG ATAS	00571	AHMAD MUHAJIR	
69	17081107100554	7,697	HANDIL BIRAYANG ATAS	00572	SUPIAN NOOR	
70	17081107100555	14,460	HANDIL BIRAYANG ATAS	00573	AMBERI	
71	17081107100556	13,480	HANDIL BIRAYANG ATAS	00574	JUMRANI	
72	17081107100557	5,344	HANDIL BIRAYANG ATAS	00575	ARBANI	
73	17081107100558	11,580	HANDIL BIRAYANG ATAS	00576	SYAHRUL	
74	17081107100559	8,611	HANDIL BIRAYANG ATAS	00577	SADERI	
75	17081107100560	7,373	HANDIL BIRAYANG ATAS	00578	SYARKANI	
76	17081107100561	14,720	HANDIL BIRAYANG ATAS	00579	ARBANI	
77	17081107100562	12,290	HANDIL BIRAYANG ATAS	00580	HAYUN	
78	17081107100563	3,795	HANDIL BIRAYANG ATAS	00581	RAMLI	
79	17081107100564	3,751	HANDIL BIRAYANG ATAS	00582	SAIBATUL HAMDI	
80	17081107100565	13,430	HANDIL BIRAYANG ATAS	00583	M.MAHMID	
81	17081107100566	5,206	HANDIL BIRAYANG ATAS	00584	RAMLI	
82	17081107100567	10,920	HANDIL BIRAYANG ATAS	00585	HAYUN	
83	17081107100568	1,431	HANDIL BIRAYANG ATAS	00586	AMRAH	
84	17081107100569	9,549	HANDIL BIRAYANG ATAS	00587	SAIBATUL HAMDI	
85	17081107100570	2,556	HANDIL BIRAYANG ATAS	00588	ABDUL HARIS	
86	17081107100571	7,736	HANDIL BIRAYANG ATAS	00589	SAIBATUL HAMDI	
87	17081107100572	20,070	HANDIL BIRAYANG ATAS	00590	JAINNUDIN	
88	17081107100573	7,486	HANDIL BIRAYANG ATAS	00591	ARBAYAH	
89	17081107100574	4,392	HANDIL BIRAYANG ATAS	00592	JAINNUDIN	
90	17081107100575	8,631	HANDIL BIRAYANG ATAS	00593	BASTANIAH	
91	17081107100576	5,661	HANDIL BIRAYANG ATAS	00594	MURSIT	
92	17081107100577	4,913	HANDIL BIRAYANG ATAS	00595	FAHMI ANSYARI	
93	17081107100578	19,550	HANDIL BIRAYANG ATAS	00596	JUHRAN	
94	17081107100579	8,827	HANDIL BIRAYANG ATAS	00597	KASMAH	

95	17081107100580	5,480	HANDIL BIRAYANG ATAS	00598	MUHAMMAD NOR	
96	17081107100581	7,723	HANDIL BIRAYANG ATAS	00599	HERMANSYAH	
97	17081107100582	1,103	HANDIL BIRAYANG ATAS	00600	HASAN AKBAR	
98	17081107100583	8,501	HANDIL BIRAYANG ATAS	00601	SITI HAMIDAH	
99	17081107100584	14,180	HANDIL BIRAYANG ATAS	00602	ZAINAL BAK DADI	
100	17081107100585	4,586	HANDIL BIRAYANG ATAS	00603	RAHMAN	
101	17081107100586	4,539	HANDIL BIRAYANG ATAS	00604	JIDI	
102	17081107100587	6,883	HANDIL BIRAYANG ATAS	00605	SALASIAH	
103	17081107100588	10,530	HANDIL BIRAYANG ATAS	00606	RUSMADI	
104	17081107100589	2,235	HANDIL BIRAYANG ATAS	00607	ARBAYAH	
105	17081107100590	7,866	HANDIL BIRAYANG ATAS	00608	SYAHMI	
106	17081107100591	5,422	HANDIL BIRAYANG ATAS	00609	UMI KALSUM	
107	17081107100592	4,079	HANDIL BIRAYANG ATAS	00610	FAHMI ANSYARI	
108	17081107100593	4,334	HANDIL BIRAYANG ATAS	00611	FAHMI ARIF	
109	17081107100594	7,109	HANDIL BIRAYANG ATAS	00612	NAFISAH	
110	17081107100595	5,781	HANDIL BIRAYANG ATAS	00613	ASNI RIDHAWATI	
111	17081107100596	5,920	HANDIL BIRAYANG ATAS	00614	HIKMAH	
112	17081107100597	4,923	HANDIL BIRAYANG ATAS	00615	MUHAMMAD NOR	
113	17081107100598	5,133	HANDIL BIRAYANG ATAS	00616	HUSNI TAMBRIN	
114	17081107100599	5,806	HANDIL BIRAYANG ATAS	00617	MANSUR	
115	17081107100600	11,810	HANDIL BIRAYANG ATAS	00618	MUHYIDIN	
116	17081107100601	5,443	HANDIL BIRAYANG ATAS	00619	NORLATIFAH SARI	
117	17081107100602	3,995	HANDIL BIRAYANG ATAS	00620	TAUPIK RAHMAN	
118	17081107100603	6,046	HANDIL BIRAYANG ATAS	00621	MAHYUDIN	
119	17081107100604	5,397	HANDIL BIRAYANG ATAS	00622	HAHRUDIN	
120	17081107100605	8,450	HANDIL BIRAYANG ATAS	00623	AMBERI	
121	17081107100606	2,866	HANDIL BIRAYANG ATAS	00624	MARLINA	
122	17081107100607	2,294	HANDIL BIRAYANG ATAS	00625	AMRAH	
123	17081107100608	5,866	HANDIL BIRAYANG ATAS	00626	SYAHRUL	
124	17081107100609	7,465	HANDIL BIRAYANG ATAS	00627	HAYUN	
125	17081107100610	10,750	HANDIL BIRAYANG ATAS	00628	ARBANI	
126	17081107100611	8,234	HANDIL BIRAYANG ATAS	00629	MAIMUNAH	
127	17081107100612	9,756	HANDIL BIRAYANG ATAS	00630	MAHYUDIN	

128	17081107100613	4,539	HANDIL BIRAYANG ATAS	00631	AMRAH	
129	17081107100614	4,591	HANDIL BIRAYANG ATAS	00632	HAMRUN	
130	17081107100615	4,461	HANDIL BIRAYANG ATAS	00633	AMRAH	
131	17081107100616	8,338	HANDIL BIRAYANG ATAS	00634	RAMLI	
132	17081107100617	5,304	HANDIL BIRAYANG ATAS	00635	HAYUN	
133	17081107100618	2,364	HANDIL BIRAYANG ATAS	00636	ASMIAH	
134	17081107100619	8,491	HANDIL BIRAYANG ATAS	00637	ARBANI	
135	17081107100620	7,875	HANDIL BIRAYANG ATAS	00638	SAIBATUL HAMDI	
136	17081107100621	4,909	HANDIL BIRAYANG ATAS	00639	BAHRI	
137	17081107100622	3,984	HANDIL BIRAYANG ATAS	00640	ARLIANA	
138	17081107100623	9,320	HANDIL BIRAYANG ATAS	00641	SAIPUR RAHMAN	
139	17081107100624	3,556	HANDIL BIRAYANG ATAS	00642	MUHAMMAD NOOR	
140	17081107100625	3,852	HANDIL BIRAYANG ATAS	00643	SADERI	
141	17081107100626	7,877	HANDIL BIRAYANG ATAS	00644	ASYIKIN NOOR	
142	17081107100627	2,939	HANDIL BIRAYANG ATAS	00645	MASTIKA	
143	17081107100628	4,385	HANDIL BIRAYANG ATAS	00646	FAHRUZZAINI	
144	17081107100629	2,856	HANDIL BIRAYANG ATAS	00647	AKHMAD RIPANI	
145	17081107100630	5,678	HANDIL BIRAYANG ATAS	00648	LINA HERLINA	
146	17081107100631	8,688	HANDIL BIRAYANG ATAS	00649	HENDRA SUPRIATNA	
147	17081107100632	16,900	HANDIL BIRAYANG ATAS	00650	HAYUN	
148	17081107100633	5,156	HANDIL BIRAYANG ATAS	00651	ABDUL HAMID	
149	17081107100634	4,736	HANDIL BIRAYANG ATAS	00652	MAHRANI	
150	17081107100635	4,295	HANDIL BIRAYANG ATAS	00653	MUHAMMAD AHIM	
151	17081107100636	4,974	HANDIL BIRAYANG ATAS	00654	SYARWANI	
152	17081107100637	4,024	HANDIL BIRAYANG ATAS	00655	SATIA	
153	17081107100638	3,586	HANDIL BIRAYANG ATAS	00656	ARBAIN	
154	17081107100639	10,640	HANDIL BIRAYANG ATAS	00657	MARHAMAH	
155	17081107100640	2,995	HANDIL BIRAYANG ATAS	00658	ABDUL HAMID	
156	17081107100641	8,903	HANDIL BIRAYANG ATAS	00659	MASTUR	
157	17081107100642	9,253	HANDIL BIRAYANG ATAS	00660	HASYIM	
158	17081107100643	8,257	HANDIL BIRAYANG ATAS	00661	IRHAMNI	
159	17081107100644	5,094	HANDIL BIRAYANG ATAS	00662	ARKANI	
160	17081107100645	6,047	HANDIL BIRAYANG ATAS	00663	ARBAIN	

161	17081107100646	4,886	HANDIL BIRAYANG ATAS	00664	NORLAM	
162	17081107100647	4,838	HANDIL BIRAYANG ATAS	00665	AHMAD NOOR	
163	17081107100648	4,839	HANDIL BIRAYANG ATAS	00666	ASPANI	
164	17081107100649	4,515	HANDIL BIRAYANG ATAS	00667	NORHAYATI	
165	17081107100650	8,180	HANDIL BIRAYANG ATAS	00668	ALFIAN	
166	17081107100651	6,208	HANDIL BIRAYANG ATAS	00669	ARNITA	
167	17081107100652	5,581	HANDIL BIRAYANG ATAS	00670	MUHAMMAD ZAINI	
168	17081107100653	6,135	HANDIL BIRAYANG ATAS	00671	HASAN ARBA'I	
169	17081107100654	4,290	HANDIL BIRAYANG ATAS	00672	HJ. MISBAH	
170	17081107100655	9,123	HANDIL BIRAYANG ATAS	00673	AQLI	
171	17081107100656	3,586	HANDIL BIRAYANG ATAS	00674	MUHAMMAD GAJALI RAHMAN	
172	17081107100657	4,182	HANDIL BIRAYANG ATAS	00675	HASAN ARBA'I	
173	17081107100658	6,012	HANDIL BIRAYANG ATAS	00676	MUHAMMAD ALI	
174	17081107100659	10,500	HANDIL BIRAYANG ATAS	00677	ILMI	
175	17081107100660	11,000	HANDIL BIRAYANG ATAS	00678	ILMI	
176	17081107100661	6,878	HANDIL BIRAYANG ATAS	00679	MUHAMMAD NOOR	
177	17081107100662	1,364	HANDIL BIRAYANG ATAS	00680	MUHAMMAD ALI	
178	17081107100663	1,349	HANDIL BIRAYANG ATAS	00681	HAMD I	
179	17081107100664	5,617	HANDIL BIRAYANG ATAS	00682	SYARWANI	
180	17081107100665	5,119	HANDIL BIRAYANG ATAS	00683	SYARWANI	
181	17081107100666	2,995	HANDIL BIRAYANG ATAS	00684	JOHANSYAH	

182	17081107100667	4,159	HANDIL BIRAYANG ATAS	00685	ARBAIN	
183	17081107100668	4,390	HANDIL BIRAYANG ATAS	00686	SUPIANI	
184	17081107100669	6,443	HANDIL BIRAYANG ATAS	00687	MAKMUR	
185	17081107100670	9,483	HANDIL BIRAYANG ATAS	00688	JOHANSYAH	
186	17081107100671	7,687	HANDIL BIRAYANG ATAS	00689	HUSIN	
187	17081107100672	9,417	HANDIL BIRAYANG ATAS	00690	RAJUNI	
188	17081107100673	7,671	HANDIL BIRAYANG ATAS	00691	NORMA	
189	17081107100674	1,996	HANDIL BIRAYANG ATAS	00692	ARNITA	
190	17081107100675	5,827	HANDIL BIRAYANG ATAS	00693	MAHRANI	
191	17081107100676	4,306	HANDIL BIRAYANG ATAS	00694	MUHAMMAD NOOR	
192	17081107100677	2,078	HANDIL BIRAYANG ATAS	00695	HAMDI	
193	17081107100678	3,824	HANDIL BIRAYANG ATAS	00696	HAMDI	
194	17081107100679	2,885	HANDIL BIRAYANG ATAS	00697	SATIA	
195	17081107100680	8,253	HANDIL BIRAYANG ATAS	00698	SALASIAH	
196	17081107100681	3,554	HANDIL BIRAYANG ATAS	00699	NORSANI	
197	17081107100682	4,532	HANDIL BIRAYANG ATAS	00700	MUHAMMAD NUNCI	
198	17081107100683	6,682	HANDIL BIRAYANG ATAS	00701	SAPRUDIN	
199	17081107100684	3,938	HANDIL BIRAYANG ATAS	00702	RABIATUL ADAWIAH	
200	17081107100685	8,667	HANDIL BIRAYANG ATAS	00703	SITI FATIMAH	
201	17081107100686	2,366	HANDIL BIRAYANG ATAS	00704	MUHAMMAD NUNCI	
202	17081107100687	867	HANDIL BIRAYANG ATAS	00705	ABDUL HAMID	
203	17081107100688	2,042	HANDIL BIRAYANG ATAS	00706	RAJUNI	
204	17081107100689	1,130	HANDIL BIRAYANG ATAS	00707	MUHAMMAD YUSUF	
205	17081107100690	5,340	HANDIL BIRAYANG ATAS	00708	NORHAYATI	
206	17081107100691	16,060	HANDIL BIRAYANG ATAS	00709	MUHAMMAD NUNCI	
207	17081107100692	4,109	HANDIL BIRAYANG ATAS	00710	SATIA	
208	17081107100693	4,718	HANDIL BIRAYANG ATAS	00711	JAKIAH	
209	17081107100694	2,719	HANDIL BIRAYANG ATAS	00712	MUHAMMAD YUSUF	
210	17081107100695	7,556	HANDIL BIRAYANG ATAS	00713	SATIA	
211	17081107100696	7,244	HANDIL BIRAYANG ATAS	00714	ABDUSSAMAD, H	
212	17081107100697	2,815	HANDIL BIRAYANG ATAS	00715	NORMA	
213	17081107100698	6,030	HANDIL BIRAYANG ATAS	00716	SATIA	

214	17081107100699	6,419	HANDIL BIRAYANG ATAS	00717	ILMI	
215	17081107100700	1,330	HANDIL BIRAYANG ATAS	00718	HAMDI	
216	17081107100701	8,028	HANDIL BIRAYANG ATAS	00719	ABDUL SYUKUR	
217	17081107100702	4,771	HANDIL BIRAYANG ATAS	00720	HAPIDAH	
218	17081107100703	11,250	HANDIL BIRAYANG ATAS	00721	HUSNI	
219	17081107100704	3,189	HANDIL BIRAYANG ATAS	00722	MUHAMMAD NUNCI	
220	17081107100705	6,076	HANDIL BIRAYANG ATAS	00723	AHMAD NOOR	
221	17081107100706	13,020	HANDIL BIRAYANG ATAS	00724	BAIHAKI	
222	17081107100707	7,233	HANDIL BIRAYANG ATAS	00725	ABDUL SYUKUR	

This image shows a single sheet of white paper with horizontal blue ruling lines. The lines are evenly spaced and run across the width of the page. There are no margins, text, or other markings on the paper.

223	17081107100708	13.050	HANDIL BIRAYANG ATAS	00726	SAKDILLAH	
224	17081107100709	15.510	HANDIL BIRAYANG ATAS	00727	ABDUL SYUKUR	
225	17081107100710	6.375	HANDIL BIRAYANG ATAS	00728	MUHAMMAD NUNCI	
226	17081107100711	19.500	HANDIL BIRAYANG ATAS	00729	BAIHAKI	
227	17081107100712	5.228	HANDIL BIRAYANG ATAS	00730	MUHAMMAD YUSUF	
228	17081107100713	13.400	HANDIL BIRAYANG ATAS	00731	SADERI	
229	17081107100714	6.084	HANDIL BIRAYANG ATAS	00732	FAHMI	
230	17081107100715	4.804	HANDIL BIRAYANG ATAS	00733	MUHAMMAD YUSUF	
231	17081107100716	9.613	HANDIL BIRAYANG ATAS	00734	SALASIAH	
232	17081107100717	5.800	HANDIL BIRAYANG ATAS	00735	JUMAT	
233	17081107100718	4.774	HANDIL BIRAYANG ATAS	00736	MUHAMMAD YUSUF	
234	17081107100719	6.912	HANDIL BIRAYANG ATAS	00737	MARTINAH	
235	17081107100720	9.964	HANDIL BIRAYANG ATAS	00738	SARKIAH	
236	17081107100721	5.877	HANDIL BIRAYANG ATAS	00739	SARIATI	
237	17081107100722	5.045	HANDIL BIRAYANG ATAS	00740	ABDUL HAMID	
238	17081107100723	10.580	HANDIL BIRAYANG ATAS	00741	SARIATI	
239	17081107100724	7.316	HANDIL BIRAYANG ATAS	00742	JUMAT	
240	17081107100725	2.920	HANDIL BIRAYANG ATAS	00743	GAIRI RAHMAN	
241	17081107100726	9.742	HANDIL BIRAYANG ATAS	00744	IRHAMNI	
242	17081107100727	6.849	HANDIL BIRAYANG ATAS	00745	NORYANI	
243	17081107100728	5.726	HANDIL BIRAYANG ATAS	00746	MEGAWATI	
244	17081107100729	6.548	HANDIL BIRAYANG ATAS	00747	ARBAIN	
245	17081107100730	10.550	HANDIL BIRAYANG ATAS	00748	SUPIANI	
246	17081107100731	6.137	HANDIL BIRAYANG ATAS	00749	MARLIANA	
247	17081107100732	20.000	HANDIL BIRAYANG ATAS	00750	SUPIANI	
248	17081107100733	5.786	HANDIL BIRAYANG ATAS	00751	MEGAWATI	
249	17081107100734	5.733	HANDIL BIRAYANG ATAS	00752	SRI LAILA WARDANI	
250	17081107100735	15.270	HANDIL BIRAYANG ATAS	00753	M SANUSI	

KETERANGAN :

Data berasal dari Kantor BPN Kab. Tanah Laut

Kepala Bidang Pertanahan
Dinas PUPRP Kab. Tanah Laut

ANANG IFANSYAH
197302172008011009

**DAFTAR PENERIMA SERTIPIKAT HAK ATAS TANAH
PROGRAM REDISTRIBUSI TANAH TAHUN 2020
KABUPATEN TANAH LAUT**

NO	INFORMASI OBYEK				NAMA	TANDA TANGAN
	NOMOR HAK	LUAS (M2)	ALAMAT PERSIL	NIB		
1	2	3	4	5	6	7
1	17081108100076	3,240	HANDIL BIRAYANG BAWAH	00086	MASHUR	
2	17081108100077	3,509	HANDIL BIRAYANG BAWAH	00087	RASMAH	
3	17081108100078	6,324	HANDIL BIRAYANG BAWAH	00088	SATIA	
4	17081108100079	9,771	HANDIL BIRAYANG BAWAH	00089	MANSUR AL HADISI, S.PD.I, H	
5	17081108100080	9,152	HANDIL BIRAYANG BAWAH	00090	M ARSYAD	
6	17081108100081	2,631	HANDIL BIRAYANG BAWAH	00091	MUHIDIN	
7	17081108100082	8,393	HANDIL BIRAYANG BAWAH	00092	SAM ANI	
8	17081108100083	4,369	HANDIL BIRAYANG BAWAH	00093	MAIMUNAH	
9	17081108100084	9,512	HANDIL BIRAYANG BAWAH	00094	AHMAD NAHRAWI	
10	17081108100085	7,930	HANDIL BIRAYANG BAWAH	00095	JUMAIDI	
11	17081108100086	7,647	HANDIL BIRAYANG BAWAH	00096	ASRAN	
12	17081108100087	10,270	HANDIL BIRAYANG BAWAH	00097	RAJUNI	
13	17081108100088	18,960	HANDIL BIRAYANG BAWAH	00098	SITI PAHRIDA	
14	17081108100089	7,562	HANDIL BIRAYANG BAWAH	00099	JAKIAH	
15	17081108100090	1,805	HANDIL BIRAYANG BAWAH	00100	SUHAIDI	
16	17081108100091	2,777	HANDIL BIRAYANG BAWAH	00101	MAIMUNAH	
17	17081108100092	5,566	HANDIL BIRAYANG BAWAH	00102	SATERA	
18	17081108100093	6,281	HANDIL BIRAYANG BAWAH	00103	SAIPUL PAHRI	
19	17081108100094	13,410	HANDIL BIRAYANG BAWAH	00104	AHMAD	
20	17081108100095	8,337	HANDIL BIRAYANG BAWAH	00105	RUDIANSYAH	
21	17081108100096	7,034	HANDIL BIRAYANG BAWAH	00106	BERAHIM	
22	17081108100097	2,358	HANDIL BIRAYANG BAWAH	00107	FAUJI	

23	17081108100098	8,298	HANDIL BIRAYANG BAWAH	00108	JUHRIAH	
24	17081108100099	3,112	HANDIL BIRAYANG BAWAH	00109	FAUJI	
25	17081108100100	5,419	HANDIL BIRAYANG BAWAH	00110	MAS'UD	
26	17081108100101	7,320	HANDIL BIRAYANG BAWAH	00111	HUSNUL HATIMAH	
27	17081108100102	7,552	HANDIL BIRAYANG BAWAH	00112	MAHYUDIN	
28	17081108100103	9,522	HANDIL BIRAYANG BAWAH	00113	MAHLIANI	
29	17081108100104	9,339	HANDIL BIRAYANG BAWAH	00114	JURMIAH	
30	17081108100105	15,280	HANDIL BIRAYANG BAWAH	00115	BERAHIM	
31	17081108100106	10,090	HANDIL BIRAYANG BAWAH	00116	NORHAYATI	
32	17081108100107	9,282	HANDIL BIRAYANG BAWAH	00117	NORHAYATI	
33	17081108100108	11,750	HANDIL BIRAYANG BAWAH	00118	NORMIATI	
34	17081108100109	8,013	HANDIL BIRAYANG BAWAH	00119	JURMIAH	
35	17081108100110	7,843	HANDIL BIRAYANG BAWAH	00120	JUHRIAH	
36	17081108100111	3,380	HANDIL BIRAYANG BAWAH	00121	AHMAD	
37	17081108100112	4,691	HANDIL BIRAYANG BAWAH	00122	HAYATI SYAZIDAH	
38	17081108100113	2,728	HANDIL BIRAYANG BAWAH	00123	SAMSI AH	
39	17081108100114	1,682	HANDIL BIRAYANG BAWAH	00124	BASTAMI	
40	17081108100115	1,229	HANDIL BIRAYANG BAWAH	00125	FAUJI	
41	17081108100116	6,916	HANDIL BIRAYANG BAWAH	00126	DARBILI	
42	17081108100117	1,342	HANDIL BIRAYANG BAWAH	00127	ARBAINAH	
43	17081108100118	1,227	HANDIL BIRAYANG BAWAH	00128	TAIBAH	
44	17081108100119	2,449	HANDIL BIRAYANG BAWAH	00129	BASTAMI	
45	17081108100120	2,546	HANDIL BIRAYANG BAWAH	00130	HALIDI	
46	17081108100121	1,539	HANDIL BIRAYANG BAWAH	00131	MASRI AH	
47	17081108100122	1,328	HANDIL BIRAYANG BAWAH	00132	SAMSI AH	
48	17081108100123	1,203	HANDIL BIRAYANG BAWAH	00133	BASTAMI	

49	17081108100124	1,523	HANDIL BIRAYANG BAWAH	00134	JANA	
50	17081108100125	3,944	HANDIL BIRAYANG BAWAH	00135	JANA	
51	17081108100126	3,891	HANDIL BIRAYANG BAWAH	00136	MUTMAINAH	
52	17081108100127	1,653	HANDIL BIRAYANG BAWAH	00137	AHMAD SAIRI	

53	17081108100128	6.507	HANDIL BIRAYANG BAWAH	00138	AHMAD SAIRI	
54	17081108100129	9.749	HANDIL BIRAYANG BAWAH	00139	MAWARDI	
55	17081108100130	11.020	HANDIL BIRAYANG BAWAH	00140	MAWARDI	
56	17081108100131	9.963	HANDIL BIRAYANG BAWAH	00141	NORMA	
57	17081108100132	9.316	HANDIL BIRAYANG BAWAH	00142	TAIBAH	
58	17081108100133	1.845	HANDIL BIRAYANG BAWAH	00143	DARBILI	
59	17081108100134	3.457	HANDIL BIRAYANG BAWAH	00144	MITHAN	
60	17081108100135	3.709	HANDIL BIRAYANG BAWAH	00145	MUHAMAD NOR	
61	17081108100136	1.337	HANDIL BIRAYANG BAWAH	00146	KASWADI	
62	17081108100137	1.059	HANDIL BIRAYANG BAWAH	00147	SAIDI	
63	17081108100138	291	HANDIL BIRAYANG BAWAH	00148	SARAH	
64	17081108100139	2.927	HANDIL BIRAYANG BAWAH	00149	ARBAIN	
65	17081108100140	2.763	HANDIL BIRAYANG BAWAH	00150	ARBAIN	

KETERANGAN :

Data berasal dari Kantor BPN Kab. Tanah Laut

Kepala Bidang Pertanahan
Dinas PUPRP Kab. Tanah Laut

ANANG IFANSYAH
197302172008011009

DATA DUKUNG
LUAS LAHAN BERSERTIFIKAT



PEMERINTAH DAERAH KABUPATEN TANAH LAUT
**DINAS PEKERJAAN UMUM PENATAAN RUANG
DAN PERTANAHAN**

Jl. A. Syairani No.36 Pelaihari Telp. (0512) 21003 Fax. (0512) 21300 Kode Pos 70814

Luas lahan yang bersertifikat

No	Uraian	Jumlah	Keterangan
1	Luas lahan bersertifikat di suatu daerah	Nihil	Data yang dimaksud ada di BPN
2	Luas lahan yang seharusnya bersertifikat di suatu daerah	Nihil	Data yang dimaksud ada di BPN

Kepala Bidang Pertanahan
Dinas PUPRP Kab. Tanah Laut

ANANG IFANSYAH
197302172008011009

**DATA DUKUNG
SENGKETA TANAH**



PEMERINTAH DAERAH KABUPATEN TANAH LAUT
SEKRETARIAT DAERAH

Jl. A. Syairani No.36 Pelaihari Telp. (0512) 21003 Fax. (0512) 21300 Kode Pos 70814

Pelaihari 02 Maret 2020

Kepada Yth :

Nomor : 600/656-SET/DPUPRP/2020
Lampiran : -
Perihal : Rapat Mediasi

Kepala Dinas Pekerjaan Umum,
Penataan Ruang dan
Pertanahan Kabupaten Tanah
Laut

Di -
Tempat

Sehubung dengan adanya aksi penutupan jalan hauling PT. Duta Darma Utama (DDU) oleh kelompok LSM Lembaga Masyarakat Meratus Dayak Kalimantan Selatan (LKMMDKS) di area Jalan Tambang PT. DDU yang berada pada kebun sawit PT. SMART.Tbk Desa Sungai Cuka Kecamatan Kintap Kabupaten Tanah Laut, dengan ini dimohonkan kehadirannya pada rapat tersebut, yang akan dilaksanakan pada :

Hari / Tanggal : Rabu / 04 Maret 2020
Pukul : 09 ; 30 s/d selesai
Tempat : Aula Rapat Dinas Pekerjaan Umum
Penataan Ruang dan Pertanahan.

Demikian undangan ini disampaikan, atas kehadirannya kami mengucapkan terima kasih



BUPATI TANAH LAUT
SEKRETARIS DAERAH
SETDA

Drs. H. DAHNIAL KIFLI, M.AP
Pembina Utama Madya (IV/d)
NIP. 19640425 198703 1 012

Tembusan :

1. Yth. Bupati Tanah Laut di Pelaihari
(sebagai laporan)
2. Yth. Wakil Bupati Tanah Laut di Pelaihari
(sebagai laporan)



PEMERINTAH KABUPATEN TANAH LAUT
DINAS PEKERJAAN UMUM, PENATAAN RUANG DAN
PERTANAHAN

Jl.A.Syairani Komp. Perkantoran PelaihariTelp.(0512) 21065,21005 Fax.(0512) 21157

NOTULEN RAPAT

- Rapat : Mediasi Aksi Penutupan Jalan Hauling PT. DDU di Desa Sungai Cuka Kec. Kintap
atas Klaim Tanah a.n. H. Mahrudin
- Hari/Tanggal : Rabu, 04 Maret 2020
- Waktu Undangan : 09.30 Wita
- Rapat di mulai jam : 10.45. Wita
- Tempat : Ruang Aula Dinas Pekerjaan Umum, Penataan Ruang dan Pertanahan
- Acara : 1. Pembukaan
2. Pembahasan
3. Kesimpulan/Penutup
- Pimpinan Rapat : Sekretaris Daerah Kabupaten Tanah Laut
- Didampingi : Asisten I Pemerintahan Kab. Tanah Laut dan Kepala Dinas DPUPRP
- Pencatat : Staf Bidang Pertanahan
- Peserta Rapat : 1. Sekretaris Kabupaten Tanah Laut (Pengarah)
2. Asisten I Pemerintahan Kab. Tanah Laut (Ketua)
3. Kepala Dinas DPUPRP (Wakil Ketua)
4. Sekretaris DPUPRP
5. Kabid Pertanahan DPUPRP
6. Kepala Kantor Pertanahan Kab. Tanah Laut
7. Kepala Bagian OPS Polres Kab. Tanah Laut
8. Kepala Bagian Tata Pemerintahan Setda
9. Kepala Bagian Hukum dan Perundang-Undangan
10. Kepala Dinas Pertanian Tanaman Pangan dan Perkebunan
11. Kepala Satpol PP & Pemadam Kebakaran
12. Kepala Dinas Tanaman Pangan, Hortikultura, dan Perkebunan
13. Kepala Dinas Perumahan, Permukiman, dan Lingkungan Hidup
14. Kepala Bidang Tata Ruang Dinas Pekerjaan Umum, Tata Ruang dan
Pertanahan
15. Kepala Bidang Aparatur dan Linmas SATPOL PP
16. Kepala Unit 3 Polres Tanah Laut
17. Plh. Kepala Seksi Administrasi Pertanahan
18. Kepala Seksi Pengaturan Tanah Pemerintah dan Fasilitas Umum
19. Kasi Pemanfaatan Tata Ruang DPUPRP
20. Kasi Intel KODIM Kab. Tanah Laut
21. Kasi Penanganan Masalah dan Pengendalian Pertanahan Kantah
22. Kasi Bidang Pemanfaatan dan Pengendalian Aset BPKAD
23. Kasi Pemanfaatan Tata Ruang

24. Masyarakat Desa Sungai Cuka Kec. Kintap
25. Camat Kintap
26. Humas Polres
27. Humas Setda
28. Wartawan RCTI
29. Staf Polsek Kintap
30. Staf Polsek Jorong
31. Staf Polsek Jorong
32. Staf Bidang Pertanahan
33. Staf Kantor Pertanahan
34. Staf Kantor Pertanahan
35. PTT Bidang Pertanahan
36. PTT Bidang Pertanahan
37. PTT Bidang Pertanahan

Kegiatan Rapat : 1. Kata Pengantar dari Sekretaris Dinas Pekerjaan Umum, Penataan Ruang dan Pertanahan Kab. Tanah Laut
2. Pembahasan dari peserta rapat
3. Kesimpulan

1. Kata Pembukaan (Sekretaris Kab. Tanah Laut/Drs. H. Dahniel Kifli) :

Menyampaikan bahwa beliau di amanahkan sebagai mediator dan bersama Tim penyelesaian konflik ingin membantu dalam menyelesaikan masalah tersebut. Mengacu Keputusan Bupati Tanah Laut Tentang Pembentukan Tim Pelaksana dan Teknis Survey Fasilitas Penyelesaian Konflik-Konflik Pertanahan Kabupaten Tanah Laut Tahun Anggaran 2020 Nomor : 188.45/275-KUM/2020 . Dalam HGU PT.DDU masuk dalam lahan PT. SMART. Pada kesempatan mediasi ini Pihak Manajemen PT. Smart tidak berhadir namun demikian mereka telah melayangkan surat kepada BUPATI Tanah .

2. Penyampaian dari Asiten Pemerintahan Kab. Tanah Laut (H. Bambang Kadarisman) :

Beliau berharap dengan adanya Tim Penyelesaian Konflik-Konflik ini dapat di capai penyelesaian masalah. Beberapa PT DDU agar menyajikan data berupa data yang diminta Peraturan-peraturan yang telah dibuat agar benar-benar di pahami dan di mengerti maksud dan tujuannya

3. Penyampaian dari Masyarakat (H. Mahrudin)

Pihak yang mengklaim tanah menyampaikan kronologis perolehan dan pemanfaatan tanah dari Tahun 1993. Terkait lahan tersebut sudah dibebaskan (Melalui Ganti Rugi) oleh H. Mahrudin (Alm), sebagai Kepala Desa Sungai Cuka saat itu (Ayah Mahrudin) namun sampai saat ini pihak Pt. Smart Tbk hanya memberikan kompensasi berupa SPK.

Tanah telah dikuasai dari tahun 1993 yang dipergunakan sebagai ladang bercocok tanam , pada tahun 1998 perusahaan perkebunan (PT. SMART) melakukan kegiatan perijinan dilokasi tersebut. Tanah yang digunakan PT. Smart sebagai wilayah HGU saat ini belum pernah dilakukan ganti rugi.

Sehubungan dengan hal tersebut pihak yang H. Mahrudin meminta kompensasi atas tanah yang di manfaatkan tersebut dikarenakan lahan yang dipergunakan PT. Smart tersebut sudah beralih Fungsi menjadi Lahan Pertambangan Batubara. Yang di kerjakan oleh PT. DDU.

Pihak H. Mahrudin menyerahkan Bukti Copy Surat Tanah atas penguasaan fisik tanah.

4. Saksi dari Masyarakat Desa Sungai Cuka (Jamal)

Menyatakan bahwa kronologis dan surat surat tanah yang ada Bahwa semua yang tercatat di data itu benar adanya .

5. Tim/ LSM adat Dayak Meratus (Gastansyah)

Agar permasalahan jangan sampai ke ranah Hukum (Gugatan) hendaknya permasalahan diselesaikan secara mufakat dengan pertimbangan dari Hati Ke Hati, berharap kedepan pertemuan dapat menghadirkan pihak manajemen PT. Smart agar permasalahan pemanfaatan lahan dapat terselesaikan secepatnya.

6. Manajemen PT.DDU

Disampaikan bahwa PT.DDU telah memenuhi kewajiban sebagai pengusaha tambang yang ditetapkan Pemerintah berupa pajak royalty, dan menggunakan Tenaga kerja 75 persen dari masyarakat setempat.

7. Kantor Pertanahan Kabupaten Tanah Laut

Tekait PERATURAN PEMERINTAH NO 40 ada beberapa point yaitu HGU bisa terbit jika tidak ada lagi penguasaan tanah di atasnya. Sehingga bisa dipastikan penguasaan fisik lainnya sudah terselesaikan sebelum HGU diterbitkan.

8. Kepala Dinas DPUPRP

Sebagai pemerintah berkewajiban menjaga bagaimana yang berinventasi di kabupaten Tanah Laut ini merasa aman, jaminan itu tentunya harus didukung oleh semua pihak baik aparat penegak hukum , pemerintah dan masyarakat setempat, sehingga jika timbul permasalahan penguasaan lahan mestinya bisa diselesaikan melalui musyawarah dan mufakat sedangkan langkah paling akhir itu baru melalui jalur Hukum, seyogyanya dalam acara mediasi ini harus berhadir semua pihak yang berkepentingan sehingga bisa dicarikan solusinya.

9. Kabag OPS Polres Tanah Laut (NOVY)

Pihak Polres Tanah Laut siap mendukung dan Terus melakukan pengawalan dalam masalah ini mulai awal sampai akhir, dan ketentuan hukum tetap dilaksanakan, dan sehingga dapat diselesaikan secara baik-baik di forum mediasi ini dan tidak perlu sampai lewat jalur hukum.

10. Rapat yang dilaksanakan dan hasil rapat ini akan disampaikan kepada Bupati Tanah Laut. dan akan di lakukan survey lapangan terkait kepastian kegiatan tambang masuk atau tidak pada klaim tanah yang dimaksud.

11. Kesimpulan :

Dari hasil rapat disepakati 3 hal yaitu :


1. Melaporkan Hasil Mediasi ini kepada Bupati Tanah Laut
2. Melakukan Survey Lapangan untuk menentukan lokasi yang di Klaim memang benar masuk dalam Lahan yang dikerjakan oleh Pihak PT.Dutadharma Utama
3. Memastikan apakah benar lokasi yang dimaksud berada dalam HGU .PT. Smart.

12. Saran

1. Dilakukan kembali mediasi antara PT. Dutadharma Utama sebagai perusahaan pertambangan yang berkegiatan di lokasi tersebut dengan Pihak PT. Smart sebagai pemegang HGU yang telah mengkerjasamakan lahan pada lokasi yang di Klaim oleh H. Mahrudin yang menuntut fee atas Produksi Batubara yang dihasilkan di lokasi tersebut.
2. Meminta keterangan dan bukti –Bukti Perjanjian kerjasama serta pembebasan lahan kepada Pihak PT. Smart dan diminta kepada Pihak Kantor Pertanahan Kabupaten Tanah Laut untuk melakukan penelitian keabsahan surat tanah H. Mahrudin dan menentukan berapa luasan yang masuk dalam HGU Perkebunan PT. Smart.
3. Meminta kepada Pihak DDU untuk dapat memberikan koordinat luas bukaan lahan yang telah dilakukan Kegiatan Pertambangan.
4. Apabila dalam tindak lanjut mediasi tidak membuahkan hasil maka alternatif terakhir disarankan untuk menempuh jalur hukum

Notulis Rapat,

Staf Bidang Pertanahan
Dinas Pekerjaan Umum, Penataan Ruang
dan Pertanahan


NURJUM ASALIA DJAFAR, SE
NIP. 19781215 200312 2 006






**PEMERINTAH KABUPATEN TANAH LAUT
DINAS PEKERJAAN UMUM, PENATAAN RUANG
DAN PERTANAHAN**

Jl. A. Syairani Komp. Perkantoran Gagas Pelaihari 70814

LAPORAN AKHIR

Review Dokumen Rencana Induk Sistem Penyediaan Air Minum (RISPAM) Kabupaten Tanah Laut



2020



CV. AFAPASTA CONSULTANT

Jl. Belitung Darat Gg. Bina Karya No. 37 RT 26 Kel. Belitung Selatan Kec. Banjarmasin Barat

LAPORAN PENDAHULUAN

KATA PENGANTAR

Penyusunan **Review Dokumen Rencana Induk Sistem Penyediaan Air Minum (RISPAM) Kab.Tanah Laut** merupakan implementasi Peraturan Pemerintah No.122 Tahun 2015 tentang Sistem Penyediaan Air Minum. Penyusunan **Review Dokumen Rencana Induk Sistem Penyediaan Air Minum (RISPAM) Kab.Tanah Laut** ini mengacu kepada KAK yang telah dibuat dan juga didasarkan dengan dokumen RISPAM terdahulu di tahun 2014. Arah studi ini memberikan gambaran kebutuhan air minum, potensi air baku dan menyusun skenario/program pengembangan RISPAM di Kabupaten Tanah Laut selama 20 tahun sampai dengan tahun 2040.

Permasalahan utama dalam pengembangan SPAM di Kabupaten Tanah Laut diantaranya adalah cakupan pelayanan yang kecil, kondisi SPAM IKK yang masih dinyatakan tidak sehat, serta sumber air baku yang terbatas. Namun tentunya permasalahan ini dapat diatasi, bila semua pihak dapat berperan aktif dan berkerja sama, baik itu PDAM selaku operator, pemerintah daerah Kabupaten Tanah Laut selaku pengawas dan pembuat kebijakan serta tidak lupa masyarakat yang menerima pelayanan air minum itu sendiri.

Akhirnya, kami ucapkan terima kasih yang sebesar-besarnya kepada CV.AFAPASTA CONSULTANT yang telah merampungkan dan terlibat aktif dalam penyusunan RISPAM Kabupaten Tanah Laut. Semoga buku ini dapat bermanfaat dalam mendukung upaya Pengembangan SPAM di Kabupaten Tanah Laut kedepannya.

Pelaihari, Oktober 2020

Dinas Pekerjaan Umum Penataan Ruang dan Pertanahan
Kabupaten Tanah Laut

LAPORAN PENDAHULUAN

DAFTAR ISI

Kata Pengantar.....	i
Daftar Isi.....	ii
Daftar Peta.....	v
Daftar Tabel.....	vi
Daftar Gambar.....	xii

BAB 1 PENDAHULUAN

1.1. Latar Belakang.....	1
1.2. Maksud dan Tujuan.....	1
1.2.1. Maksud.....	1
1.2.2. Tujuan.....	2
1.3. Sasaran.....	2
1.4. Lingkup Kegiatan.....	2
1.5. Keluaran.....	3
1.6. Sistematika Penulisan Laporan Pendahuluan.....	3

BAB 2 GAMBARAN UMUM KABUPATEN TANAH LAUT

2.1. Karakteristik Fisik Dasar.....	1
2.1.1. Iklim.....	3
2.1.2. Kemiringan Lereng.....	4
2.1.3. Morfologi (Bentuk Lahan).....	6
2.1.4. Geologi.....	9
2.1.5. Hidrogeologi.....	16
2.2. Penggunaan Lahan.....	27
2.3. Kondisi Sarana dan Prasarana.....	29
2.4. Kondisi Sosial Ekonomi.....	35
2.4.1. Kependudukan.....	35
2.4.2. Produk Domestik Regional Bruto (PDRB).....	41
2.5. Fungsi dan Peran.....	42
2.5.1. Fungsi dan Peran Kabupaten.....	42
2.6. Keuangan Daerah.....	44

LAPORAN PENDAHULUAN

2.6.1.	Penerimaan Daerah	45
2.6.2.	Pengeluaran Daerah	46
2.6.3.	Pembiayaan Daerah	47

BAB 3 KONDISI SPAM EKSISTING KABUPATEN TANAH LAUT

3.1.	Umum.....	1
3.2.	Aspek Teknis.....	2
3.2.1.	SPAM PDAM Kabupaten.....	2
3.2.1.1.	SPAM Ibukota Kabupaten.....	2
A.	Jaringan Perpipaan (JP)	2
3.2.1.2.	SPAM IKK	2
A.	Jaringan Perpipaan (JP)	3
3.2.2.	SPAM Lembaga Pengelola Non PDAM.....	8
3.2.2.1.	SPAM Ibukota Kabupaten.....	8
A.	Jaringan Perpipaan (JP)	8
3.2.2.2.	SPAM IKK	12
A.	Jaringan Perpipaan (JP)	12
3.3.	Aspek Non Teknis.....	41
3.3.1.	Aspek Keuangan	41
3.3.2.	Aspek Kelembagaan	44
3.3.3.	Aspek Pengaturan	45
3.4.	Kendala dan Permasalahan	45
3.4.1.	Aspek Teknis	45
3.4.2.	Aspek Non Teknis.....	45

BAB 4 STANDAR/KRITERIA PERENCANAAN

4.1.	Standar Kebutuhan Air.....	1
4.1.1.	Kebutuhan Domestik	1
4.1.2.	Kebutuhan Non Domestik.....	3
4.2.	Kriteria Perencanaan	3
4.2.1.	Unit Air Baku.....	3
4.2.2.	Unit Produksi	16
4.2.3.	Unit Distribusi.....	17

LAPORAN PENDAHULUAN

4.2.4. Unit Pelayanan	25
4.3. Periode Perencanaan	27
4.4. Kriteria Daerah Layanan	28

BAB 5 RENCANA KERJA & JADWAL PELAKSANAAN

5.1. Tahap Pendahuluan	1
5.2. Tahap Identifikasi dan Kegiatan Survey	2
5.3. Tahap Pengkajian, Evaluasi dan Analisis	4
5.4. Tenaga Ahli	5
5.5. Pelaporan	6
5.5.1. Laporan Pendahuluan	6
5.5.2. Laporan Akhir	7
5.6. Keluaran	7
5.7. Jangka Waktu Penyelesaian Kegiatan	7
5.8. Jadwal Pelaksanaan Kegiatan	8
DAFTAR PUSTAKA	xiii

NOTA KESEPAKATAN

ANTARA

DIREKTORAT JENDERAL CIPTA KARYA

KEMENTERIAN PEKERJAAN UMUM DAN PERUMAHAN RAKYAT

DENGAN

PEMERINTAH DAERAH KABUPATEN TANAH LAUT

TENTANG

**OPTIMALISASI SISTEM PENYEDIAAN AIR MINUM MELALUI NATIONAL
URBAN WATER SUPPLY PROJECT (NUWSP)**

Nomor: ..Hk.0201 - Dc / 907.....

Nomor: 188.45/48-NK-KUM/2020

Pada hari ini, Kamis, tanggal Delapan bulan Oktober tahun Dua Ribu Dua Puluh (08 - 10 - 2020), bertempat di Kabupaten Tanah Laut yang bertanda tangan di bawah ini:

I DANIS H. SUMADILAGA : selaku Direktur Jenderal Cipta Karya Kementerian Pekerjaan Umum dan Perumahan Rakyat, yang diangkat berdasarkan Keputusan Presiden Republik Indonesia Nomor 52/TPA Tahun 2020 tentang Pemberhentian dan Pengangkatan dari dan dalam Jabatan Pimpinan Tinggi

Madya di Lingkungan Kementerian Pekerjaan Umum dan Perumahan Rakyat, berkedudukan di Jalan Pattimura Nomor 20, Kebayoran Baru, Jakarta Selatan, dalam hal ini bertindak untuk dan atas nama Direktorat Jenderal Cipta Karya Kementerian Pekerjaan Umum dan Perumahan Rakyat Republik Indonesia, selanjutnya disebut **PIHAK KESATU**.

II H. SUKAMTA

: selaku Bupati Tanah Laut yang diangkat berdasarkan Keputusan Menteri Dalam Negeri Nomor 131.63-5927 Tahun 2018. tentang Pengangkatan Bupati Tanah Laut Provinsi Kalimantan Selatan, dalam hal ini bertindak untuk dan atas nama Pemerintah Kabupaten Tanah Laut yang berkedudukan di Jalan A. Syairani Nomor 36 Komplek Perkantoran Gagas, Pelaihari, Kabupaten Tanah Laut, Provinsi Kalimantan Selatan, selanjutnya disebut **PIHAK KEDUA**

PIHAK KESATU dan **PIHAK KEDUA** selanjutnya secara bersama-sama dalam Nota Kesepakatan ini disebut **PARA PIHAK** dan secara sendiri-sendiri disebut **PIHAK**.

PARA PIHAK terlebih dahulu menerangkan bahwa diperlukan kegiatan Optimalisasi Sistem Penyediaan Air Minum (SPAM) melalui Kegiatan *National Urban Water Supply Project* (NUWSP) dalam rangka meningkatkan akses air minum di daerah perkotaan terhadap penyediaan air minum yang layak dengan dana investasi yang inovatif dan efektif untuk mencapai target akses air minum yang aman dan berkelanjutan.

Pasal 16

PENUTUP

- (1) Apabila terjadi pergantian pejabat/kepemimpinan pada masing-masing **PIHAK**, ketentuan dalam Nota Kesepakatan ini tetap berlaku dan mengikat **PARA PIHAK**;
- (2) Nota Kesepakatan ini dilengkapi dengan lampiran yang merupakan satu kesatuan dan bagian yang tidak terpisahkan dari Nota Kesepakatan ini;
- (3) Nota Kesepakatan ini mulai berlaku sejak ditandatangani oleh **PARA PIHAK**, dibuat dalam rangkap 2 (dua) bermeterai cukup, masing-masing untuk **PARA PIHAK** dan mempunyai kekuatan hukum yang sama.

PIHAK KEDUA



H. SUKAMTA

PIHAK KESATU



DANIS H. SUMADILAGA

NOTA KESEPAKATAN

ANTARA

DIREKTORAT JENDERAL CIPTA KARYA

KEMENTERIAN PEKERJAAN UMUM DAN PERUMAHAN RAKYAT

DENGAN

PEMERINTAH DAERAH KABUPATEN TANAH LAUT

TENTANG

**OPTIMALISASI SISTEM PENYEDIAAN AIR MINUM MELALUI NATIONAL
URBAN WATER SUPPLY PROJECT (NUWSP)**

Nomor: ..Hk.0201 - Dc / 907.....

Nomor: 188.45/48-NK-KUM/2020

Pada hari ini, Kamis, tanggal Delapan bulan Oktober tahun Dua Ribu Dua Puluh (08 - 10 - 2020), bertempat di Kabupaten Tanah Laut yang bertanda tangan di bawah ini:

I DANIS H. SUMADILAGA : selaku Direktur Jenderal Cipta Karya Kementerian Pekerjaan Umum dan Perumahan Rakyat, yang diangkat berdasarkan Keputusan Presiden Republik Indonesia Nomor 52/TPA Tahun 2020 tentang Pemberhentian dan Pengangkatan dari dan dalam Jabatan Pimpinan Tinggi

Madya di Lingkungan Kementerian Pekerjaan Umum dan Perumahan Rakyat, berkedudukan di Jalan Pattimura Nomor 20, Kebayoran Baru, Jakarta Selatan, dalam hal ini bertindak untuk dan atas nama Direktorat Jenderal Cipta Karya Kementerian Pekerjaan Umum dan Perumahan Rakyat Republik Indonesia, selanjutnya disebut **PIHAK KESATU**.

II H. SUKAMTA

: selaku Bupati Tanah Laut yang diangkat berdasarkan Keputusan Menteri Dalam Negeri Nomor 131.63-5927 Tahun 2018. tentang Pengangkatan Bupati Tanah Laut Provinsi Kalimantan Selatan, dalam hal ini bertindak untuk dan atas nama Pemerintah Kabupaten Tanah Laut yang berkedudukan di Jalan A. Syairani Nomor 36 Komplek Perkantoran Gagas, Pelaihari, Kabupaten Tanah Laut, Provinsi Kalimantan Selatan, selanjutnya disebut **PIHAK KEDUA**

PIHAK KESATU dan **PIHAK KEDUA** selanjutnya secara bersama-sama dalam Nota Kesepakatan ini disebut **PARA PIHAK** dan secara sendiri-sendiri disebut **PIHAK**.

PARA PIHAK terlebih dahulu menerangkan bahwa diperlukan kegiatan Optimalisasi Sistem Penyediaan Air Minum (SPAM) melalui Kegiatan *National Urban Water Supply Project* (NUWSP) dalam rangka meningkatkan akses air minum di daerah perkotaan terhadap penyediaan air minum yang layak dengan dana investasi yang inovatif dan efektif untuk mencapai target akses air minum yang aman dan berkelanjutan.

Pasal 16

PENUTUP


- (1) Apabila terjadi pergantian pejabat/kepemimpinan pada masing-masing **PIHAK**, ketentuan dalam Nota Kesepakatan ini tetap berlaku dan mengikat **PARA PIHAK**;
- (2) Nota Kesepakatan ini dilengkapi dengan lampiran yang merupakan satu kesatuan dan bagian yang tidak terpisahkan dari Nota Kesepakatan ini;
- (3) Nota Kesepakatan ini mulai berlaku sejak ditandatangani oleh **PARA PIHAK**, dibuat dalam rangkap 2 (dua) bermeterai cukup, masing-masing untuk **PARA PIHAK** dan mempunyai kekuatan hukum yang sama.

PIHAK KEDUA



H. SUKAMTA

PIHAK KESATU



DANIS H. SUMADILAGA



PERJANJIAN KERJA SAMA

ANTARA

PEMERINTAH PROVINSI KALIMANTAN SELATAN

DAN

PEMERINTAH KOTA BANJARMASIN

DAN

PEMERINTAH KOTA BANJARBARU

DAN

PEMERINTAH KABUPATEN BANJAR

DAN

PEMERINTAH KABUPATEN BARITO KUALA

DAN

PEMERINTAH KABUPATEN TANAH LAUT

TENTANG

PENYELENGGARAAN PENGEMBANGAN SISTEM PENYEDIAAN AIR MINUM REGIONAL
DI KAWASAN METROPOLITAN KOTA BANJARMASIN, KOTA BANJARBARU,
KABUPATEN BANJAR, KABUPATEN BARITO KUALA, DAN KABUPATEN TANAH LAUT
(SPAM BANJAR BAKULA)

NOMOR: 640/0323/DPU/XII/2015

NOMOR: 749/DCKP-SEKR/2015

NOMOR: 690/1035/SPAM/DPU/2015

NOMOR: 800/1518/DISPERKIM/2015

NOMOR: 600/698/DPU

NOMOR: 600/1727.a-SET/DPU/2015

Pada hari **Jumat** tanggal **Empat** bulan **Desember** tahun **Dua Ribu Lima Belas**,
kami yang bertandatangan di bawah ini:

I. MARTINUS

: **Kepala Dinas Pekerjaan Umum Provinsi Kalimantan Selatan**, yang berkedudukan di Jalan D.I. Panjaitan Nomor 08 Banjarmasin yang diangkat berdasarkan Keputusan Gubernur Kalimantan Selatan Nomor: 882.4-PBUP/04/Si.2-BKD/2013 Tanggal 30 Juli 2013 dalam hal ini bertindak untuk dan atas nama Pemerintah Provinsi Kalimantan Selatan, selanjutnya disebut sebagai **PIHAK KESATU**;

- II. A. FANANI S.** : **Kepala Dinas Cipta Karya dan Perumahan Kota Banjarmasin**, yang berkedudukan di Jalan RE Martadinata No.1 Banjarmasin yang diangkat berdasarkan Keputusan Walikota Banjarmasin Nomor 821.22/003.sj.jab/BKD Diklat tanggal 30 Desember 2014, dalam hal ini bertindak untuk dan atas nama Pemerintah Kota Banjarmasin, selanjutnya disebut sebagai **PIHAK KEDUA**;
- III. JAYA KRESNA** : **Kepala Dinas Pekerjaan Umum Kota Banjarbaru**, yang berkedudukan di Jalan Pangeran Antasari Nomor 6 Banjarbaru yang diangkat berdasarkan Keputusan Walikota Banjarbaru Nomor 821.22/09-BANGPEG/BKD & DIKLAT tanggal 17 Januari 2014, dalam hal ini bertindak untuk dan atas nama Pemerintah Kota Banjarbaru, selanjutnya disebut sebagai **PIHAK KETIGA**;
- IV. BOYKE WAHYU TRIESTIYANTO** : **Kepala Dinas Perumahan dan Permukiman Kabupaten Banjar**, yang berkedudukan di Jalan Pangeran Hidayatullah Nomor 232 Martapura yang diangkat berdasarkan Keputusan Bupati Banjar Nomor 820-012-BANGPEG/BKD tanggal 29 Februari 2012, dalam hal ini bertindak untuk dan atas nama Pemerintah Kabupaten Banjar, selanjutnya disebut sebagai **PIHAK KEEMPAT**;
- V. ABDUL MANAF** : **Kepala Dinas Pekerjaan Umum Kabupaten Barito Kuala**, yang berkedudukan di Jalan Jenderal Sudirman Komplek Perkantoran Nomor 66 Marabahan yang diangkat berdasarkan Keputusan Bupati Barito Kuala Nomor 821.22/01-Si.1-BKD/2008 tanggal 02 Juni 2008, dalam hal ini bertindak untuk dan atas nama Pemerintah Kabupaten Barito

Kuala, selanjutnya disebut sebagai **PIHAK KELIMA**;

VI. WIYANTO

: **Kepala Dinas Pekerjaan Umum Kabupaten Tanah Laut**, yang yang berkedudukan di Jalan A. Syairani Komplek Perkantoran Gagas Pelaihari yang diangkat berdasarkan Keputusan Bupati Tanah Laut Nomor 821.22/237-SI/BKD tanggal 08 November 2012, dalam hal ini bertindak untuk dan atas nama Pemerintah Kabupaten Tanah Laut, selanjutnya disebut sebagai **PIHAK KEENAM**;

PIHAK KESATU, PIHAK KEDUA, PIHAK KETIGA, PIHAK KEEMPAT, PIHAK KELIMA dan **PIHAK KEENAM** selanjutnya secara bersama-sama dalam Perjanjian Kerja Sama ini disebut **PARA PIHAK** dan secara sendiri-sendiri disebut **PIHAK**.

Dengan memperhatikan ketentuan-ketentuan sebagaimana berikut:

1. Undang-Undang Nomor 11 Tahun 1974 tentang Pengairan (Lembaran Negara Republik Indonesia Tahun 1974 Nomor 65, Tambahan Lembaran Negara Republik Indonesia Nomor 3046);
2. Undang-Undang Nomor 18 Tahun 1999 tentang Jasa Konstruksi (Lembaran Negara Republik Indonesia Tahun 1999 Nomor 54, Tambahan Lembaran Negara Republik Indonesia Nomor 3833);
3. Undang-Undang Nomor 17 Tahun 2003 tentang Keuangan Negara (Lembaran Negara Republik Indonesia Tahun 2003 Nomor 47, Tambahan Lembaran Negara Republik Indonesia Nomor 4286);
4. Undang-Undang Nomor 1 Tahun 2004 tentang Perbendaharaan Negara (Lembaran Negara Republik Indonesia Tahun 2004 Nomor 5, Tambahan Lembaran Negara Republik Indonesia Nomor 4355);
5. Undang-Undang Nomor 26 Tahun 2007 tentang Penataan Ruang (Lembaran Negara Republik Indonesia Tahun 2007 Nomor 68, Tambahan Lembaran Negara Republik Indonesia Nomor 4725);
6. Undang-Undang Nomor 32 Tahun 2009 tentang Perlindungan dan Pengelolaan Lingkungan Hidup (Lembaran Negara Republik Indonesia Tahun 2009 Nomor 140, Tambahan Lembaran Negara Republik Indonesia Nomor 5059);

BAB XVIII

PENUTUP

Pasal 18

Demikian Perjanjian Kerja Sama ini dibuat dan ditandatangani pada hari, tanggal, bulan dan tahun sebagaimana tersebut pada awal Perjanjian Kerja Sama, dibuat dalam rangkap 8 (delapan) bermaterai cukup sama bunyinya, masing-masing mempunyai kekuatan hukum yang sama.

PIHAK KESATU,

MARTINUS

PIHAK KEDUA,

PANANI S

PIHAK KETIGA,

JAYA KRESNA

PIHAK KEEMPAT,

BOYKE WAHYU TRIESTIYANTO

PIHAK KELIMA,

ABDUL MANAF

PIHAK KE ENAM,

WIYANTO

BADAN PUSAT STATISTIK

[Indonesia](#) | [English](#)

[Cari](#)

[Manual](#) | [Tautan](#) | [Peta Situs](#) | [S&K](#)

[Beranda](#) | [Tentang Kami](#) | [Berita](#) | [Senarai Rencana Terbit](#) | [Publikasi](#) | [Berita Resmi Statistik](#) | [Layanan](#) | [P-PID](#)

[Beranda](#)

Sosial dan Kependudukan

[Gender](#)
[Geografi](#)
[Iklim](#)

[Selengkapnya...](#)

Ekonomi dan Perdagangan

[Ekspor-impor](#)
[Energi](#)
[Harga Eceran](#)

[Selengkapnya...](#)

Pertanian dan Pertambangan

[Hortikultura](#)
[Kehutanan](#)
[Perikanan](#)

[Selengkapnya...](#)

[Cari Data](#)
INFORMASI TERBARU
Berita Resmi Statistik
15 April 2021 (Download Bahan Tayang)

- Ekspor Maret 2021 Mencapai US\$18,35 Miliar dan Impor Maret 2021 senilai US\$16,79 Miliar
- Upah Nominal Harian Buruh Tani Nasional Maret 2021 Naik Sebesar 0,17 Persen

01 April 2021 (Download Bahan Tayang)

- Maret 2021 inflasi sebesar 0,08 persen. Inflasi tertinggi terjadi di Jayapura sebesar 1,07 persen.
- Pada Maret 2021, Indeks Harga Perdagangan Besar (IHPB) Umum Nasional naik 0,13 persen
- Nilai Tukar Petani (NTP) Maret 2021 sebesar 103,29 atau naik 0,18 persen
- Jumlah kunjungan wisman ke Indonesia bulan Februari 2021 mencapai 117,00 ribu kunjungan

15 Maret 2021 (Download Bahan Tayang)
DATA SENSUS
Website BPS Provinsi

Pilih Provinsi

Informasi Seputar SP2020
Survei COVID-19 BPS
Publikasi COVID-19 BPS
Statistical Geographic Information System



Perikanan

Selengkapnya...



Galeri Infografis



TABEL DINAMIS

Cara Mendapatkan Data BPS

PNBP • Nol Rupiah • Gratis



Unduh



Istilah Statistik



BADAN PUSAT STATISTIK


Katalog Datamikro



Metadata



Reformasi Birokrasi



Kecamatan Takisung Dalam Angka 2020

Nomor Katalog : 1102001.6301020

Nomor Publikasi : 63010.2006

ISSN / ISBN : 978-602-6399-80-9

Tanggal Rilis : 2020-09-28

Ukuran File : 2.73 MB

UNDUH PUBLIKASI

Kecamatan Takisung Dalam Angka 2020 merupakan publikasi tahunan yang diterbitkan oleh BPS Kabupaten Tanah Laut. Publikasi ini berisi data penduduk, pendidikan, kesehatan, dan lain-lain di Kecamatan Takisung selama tahun 2019 dan diterbitkan pada tahun 2020. Data-data yang disajikan dalam publikasi ini dibuat dalam bentuk angka dan tabulasi. Data-data dalam publikasi ini dapat digunakan sebagai bahan monitoring dan evaluasi, perencanaan dan penentuan prioritas dalam upaya melaksanakan pembangunan pada masa mendatang.



Kecamatan Tambang Ulang Dalam Angka 2020

Nomor Katalog : 1102001.6301050

Nomor Publikasi : 63010.2010

ISSN / ISBN : 978-602-6399-85-4

Tanggal Rilis : 2020-09-28

Ukuran File : 3.05 MB

UNDUH PUBLIKASI

Kecamatan Tambang Ulang Dalam Angka 2020 merupakan publikasi tahunan yang diterbitkan oleh BPS Kabupaten Tanah Laut. Publikasi ini berisi data penduduk, pendidikan, kesehatan, dan lain-lain di Kecamatan Tambang Ulang selama tahun 2019 dan diterbitkan pada tahun 2020. Data-data yang disajikan dalam publikasi ini dibuat dalam bentuk angka dan tabulasi. Data-data dalam publikasi ini dapat digunakan sebagai bahan monitoring dan evaluasi, perencanaan dan penentuan prioritas dalam

**Sosial dan
Kependudukan** ▾

Agama

Geografi

Iklim

Selengkapnya...

**Ekonomi dan
Perdagangan** ▾

Ekspor-Impor

Energi

Harga Eceran

Selengkapnya...

**Pertanian dan
Pertambangan** ▾

Hortikultura

Kehutanan

Perikanan

Selengkapnya...

PUBLIKASI

Tahun : 2020 ▾

Kata Kunci : tanah laut dalam angka ☒ Cari berdasarkan judul saja

Tampilkan

Menampilkan 1-2 dari 2 hasil



Kabupaten Tanah Laut Dalam Angka 2020

Nomor Katalog : 1102001.6301

Nomor Publikasi : 630102002

ISSN / ISBN : 0215-7144

Tanggal Rilis : 2020-04-28

Tanggal Revisi : 2020-10-07

Ukuran File : 9.63 MB

UNDUH PUBLIKASI

Kabupaten Tanah Laut Dalam Angka 2020 merupakan publikasi tahunan yang diterbitkan oleh BPS Kabupaten Tanah Laut. Publikasi ini merupakan rangkuman program pembangunan dan hasil-hasilnya yang dilaksanakan baik oleh Pemerintah Daerah maupun pihak swasta selama tahun 2019 dan diterbitkan pada tahun 2020. Data-data yang disajikan dalam publikasi ini dibuat dalam bentuk angka dan tabulasi serta analisis deskriptif. Data-data dalam publikasi ini dapat digunakan sebagai bahan monitoring dan evaluasi perencanaan dan penentuan prioritas dalam upaya melaksanakan pembangunan pada masa mendatang.



Kabupaten Tanah Laut Dalam Angka 2020, Penyediaan Data Untuk Perencanaan Pembangunan

REKAP IZIN MENDIRIKAN BANGUNAN ((IMB))
DINAS PENANAMAN MODAL & PTSP KABUPATEN TANAH LAUT
TAHUN 2020

NO	NOMOR SK	TANGGAL TERBIT	NAMA PEMOHON	FUNGSI	JENIS BANGUNAN	UKURAN				LOKASI BANGUNAN			RETRIBUSI				KET
						LP	LS	UNIT	LUAS	ALAMAT BANGUNAN	DESA / KELURAHAN	KECAMATAN	JUMLAH (Rp)	BAYAR (Rp)	Pot. Lain-lain	BELUM BAYAR	
1	2	3	4	5	6	7	8	9	10	11	12	13	14	15	16	17	18
1	001	2-Jan-20	ASY'ARI MATSAM / PT. BERKAH RIZKIA ABADI		PERUMAHAN	6	6	36	1296	PERUM MANGGA PERMAI RESIDENCE, JL. PILAR MAS RT. 009 RW. 005	SARANG HALANG	PELAIHARI	Rp 8.435.000	Rp 8.435.000			
2	002	2-Jan-20	GT. NOVIAR KUSUMA ST / DPURP		GUDANG	8	3,2	1	25,6	IKK PELAIHARI, JL. A. YANI	AMBUNGAN	PELAIHARI	Rp -	Rp -			MILIK PEMDA
3	003	2-Jan-20	LENI SINURAT		TOKO	7	12	1	84	JL. HM JAFRI RT. 003 RW. 001	ATU-ATU	PELAIHARI	Rp 1.580.750	Rp 1.580.750			
4	004	2-Jan-20	SLAMET PRAYITNO		GUDANG PANGKALAN LPG	8	3	1	24	MARTADAH RT. 002 RW. 001	MARTADAH	TAMBANG ULANG	Rp 272.750	Rp 272.750			
5	005	15-Jan-20	FITRI HANDAYANI		GUDANG PANGKALAN LPG	3,5	6	1	21	JL. TIRTAJAYA RT. 006 RW. 002	KETAPANG	BAJUIN	Rp 257.250	Rp 257.250			
6	006	15-Jan-20	SANAWIYAH		RUKO	18	25	2	900	JL. A. YANI RT. 005 RW. 002	ANGSAU	PELAIHARI	Rp 9.061.250	Rp 9.061.250			
7	007	15-Jan-20	MUHAMMAD ALI		TOKO	12	20	1	240	JL. KH MANSYUR RT. 013 RW. 005	ANGSAU	PELAIHARI	Rp 2.666.250	Rp 2.666.250			
8	008	17-Jan-20	H. KHUSAINI		GUDANG PANGKALAN LPG	4	6	1	24	JL. A. YANI RT. 002 RW. 001	PASIR PUTIH	KINTAP	Rp 325.250	Rp 325.250			
9	009	20-Jan-20	NUR HELMI		GUDANG PANGKALAN LPG	3	4	1	12	JL. A. YANI RT. 001 RW. 002	JORONG	JORONG	Rp 125.000	Rp 125.000			
10	010	21-Jan-20	S E M I		GUDANG PANGKALAN LPG	3	4	1	12	DUSUN SARI MULYA RT. 013 RW. 009	BUMI ASIH	PANYIPATAN	Rp 146.000	Rp 146.000			
11	011	21-Jan-20	MARLIANA, S.Ag		GUDANG PANGKALAN LPG	4	3	1	12	JL. BHAKTI GG. TROMOL RT. 003 RW. 001	KARANG RTARUNA	PELAIHARI	Rp 146.000	Rp 146.000			
12	012	21-Jan-20	NORLAILA		GUDANG PANGKALAN LPG	3	4	1	12	JL. A. YANI RT. 006 RW. 001	PANGGUNG	PELAIHARI	Rp 193.250	Rp 193.250			

3	013	21-Jan-20	MUHAMMAD ARSYAD		RUKO					0	JL. KH NAWAWI KOMP. PURNAMA INDAH RT. 015 RW. 001	KARANG RTARUNA	PELAHARI	Rp	1.170.250	Rp	1.170.250			
4	014	23-Jan-20	MEGA JUARSA / PT. MUTIARA CAHAYA BERKAH		GUDANG	5	5	1		25	JL. RAYA MARTADAH RT. 003 RW. 002	TAMBANG ULANG	TAMBANG ULANG	Rp	694.500	Rp	694.500			
5	015	24-Jan-20	H. ZAMHUSIN		GUDANG PANGKALAN LPG	5	4	1		20	JL. SEI PINANG RT. 02 RW. 01	TAMBANG ULANG	TAMBANG ULANG	Rp	246.250	Rp	246.250			
16	016	24-Jan-20	AULIA ULFAH		RUMAH KOST					0	JL. TELAGA DAIN RT. 010 RW. 001	KARANG RTARUNA	PELAHARI	Rp	1.874.250	Rp	1.874.250			
17	017	24-Jan-20	IBRAHIM NAZAR		GUDANG PANGKALAN LPG	4	4	1		18	DUSUN SUKAMAJU RT. 011	SABUHUR	JORONG	Rp	128.000	Rp	128.000			
18	018	27-Jan-20	RITA WARLINA		GUDANG PANGKALAN LPG	3	5	1		15	JL. P. DIPONEGORO RT. 007 RW. 002 BLOK F	SEBAMBAN BARU	KINTAP	Rp	120.500	Rp	120.500			
19	019	27-Jan-20	MUCHOLIS / CV. SIMPING JAYA BAN		BENGKEL	7,4	3	1		22,2	JL. SEKAR TAJI RT. 001 RW. 001	KEBUN RAYA	KINTAP	Rp	174.500	Rp	174.500			
20	020	27-Jan-20	SITI RAJDAH		GUDANG PANGKALAN LPG	4	10	1		40	JL. JAHRI SALEH RT. 009 RW. 005	TABANIO	TAKISUNG	Rp	305.000	Rp	305.000			
21	021	27-Jan-20	HJ. IDA LAILA		GUDANG PANGKALAN LPG	4	6,5	1		26	JL. WISATA AIR TERJUN RT. 003 RW. 002	BAJUIN	BAJUIN	Rp	312.250	Rp	312.250			
22	022	27-Jan-20	HM. RUSDIANI		TOKO	10	15	1		150	JL. A. YANI RT. 008 RW. 002	PADANG	BATI-BATI	Rp	1.711.250	Rp	1.711.250			
23	023	28-Jan-20	RIZKA		GUDANG PANGKALAN LPG	4	4	1		18	JL. SWADAYA RT. 005 RW. 002	BUMI HARAPAN	BUMI MAKMUR	Rp	145.000	Rp	145.000			
24	024	29-Jan-20	EDY HIDAYAT		GUDANG	11	24	1		264	JL. DESA RT. 014 DUSUN III	ALUR	JORONG	Rp	2.912.750	Rp	2.912.750			
25	025	30-Jan-20	NUR RAHMAN		GUDANG PENGKILINGAN PADI	8	22	1		176	JL. AL-FATAH RT. 021 RW. 007	PELAHARI	PELAHARI	Rp	1.962.250	Rp	1.962.250			
26	026	30-Jan-20	ZAINAL ARIFIN		GUDANG PANGKALAN LPG	4	6	1		24	RT. 005 RW. 002	MUARA ASAM-ASAM	JORONG	Rp	278.000	Rp	278.000			
27	027	3-Feb-20	NYOTO SUHANTORO		GERBANG/GAP URA	2	10	2		40	JL. A. YANI RT. 005 RW. 002	KINTAP KECIL	KINTAP	Rp	501.250	Rp	501.250			
28	028	3-Feb-20	H. YOGA SETIAWAN		RUKO	8	10	3		240	JL. A. YANI KM. 33,5 RT. 03	NUSA INDAH	BATI-BATI	Rp	3.929.950	Rp	3.929.950			

29	029	3-Feb-20	NOOR INAYAH		TOKO	15	15	1	225	JL. RAYA TAKISUNG RT. 005 RW. 002	RANGGANG	TAKISUNG	Rp	2.518.750	Rp	2.518.750			
30	030	4-Feb-20	GUNAWAN FRENLY / CV/ MACAN TERBANG		GUDANG	5	20	1	97,5	JL. SABAR MENANTI RT. 006 RW. 001	NUSA INDAH	BATI-BATI	Rp	3.286.500	Rp	3.286.500			
31	031	4-Feb-20	S A P T O		GUDANG PANGKALAN LPG	3	6	1	18	ROMBONG X RT. 012 RW. 003	SUMBER MAKMUR	TAKISUNG	Rp	212.000	Rp	212.000			
32	032	18-Feb-20	YOHANES CHANIAGO / PTE. EMIDA		KANTOR & PAGAR	15	14,5	1	217,5	JL. A. YANI KM.103 RT. 013	JORONG	JORONG	Rp	3.961.750	Rp	3.961.750			
33	033	19-Feb-20	IWAN SETIAWAN		GUDANG	5	7	4	140	JL. PASAR HEWAN RT. 07 RW. 01	SARANG HALANG	PELAIHARI	Rp	1.251.250	Rp	1.251.250			
34	034	19-Feb-20	ACHMAD ARIANDI YANUAR / PT. JATI BARU		KANTOR & GUDANG	23	8	1	184	JL. A. YANI RT. 07 RW. 03	MUARA KINTAP	KINTAP	Rp	2.635.250	Rp	2.635.250			
35	035	20-Feb-20	IR. SONNY SIDJAJA / PT. INDONESIA MULTI PURPOSE TERMINAL		RADAR & FASILITAS LAINNYA				0	JL. SEI BAKAU RT. 03 RW. 02	SEI BAKAU	KURAU	Rp	27.260.250	Rp	27.260.250			
36	036	20-Feb-20	INTAN SAFITRI PRAMITA SARI		GUDANG PANGKALAN LPG	5	5	1	25	JL. P. ANTASARI RT. 05 RW. 02	KEBUN RAYA	KINTAP	Rp	301.250	Rp	301.250			
37	037	20-Feb-20	RAMLI		GUDANG PANGKALAN LPG	3	3	1	9	GG. MUFAKAT RT. 04 RW. 01	KINTAP	KINTAP	Rp	107.750	Rp	107.750			
38	038	20-Feb-20	MAHYUDIN		GUDANG PANGKALAN LPG	3,2	3	1	9,8	MEKAR SARI RT. 10 RW. 03	MEKAR SARI	KINTAP	Rp	80.000	Rp	80.000			
39	039	20-Feb-20	MUHAMMAD PADILI		GUDANG PANGKALAN LPG	5,5	5	1	27,5	JL. SUMBER JAYA RT. 02 RW. 02	SUMBER JAYA	KINTAP	Rp	328.750	Rp	328.750			
40	040	20-Feb-20	RAUDAH		GUDANG PANGKALAN LPG	3	4	1	12	JL. HUTAN KINTAP KM. 26 RT. 04 RW. 04	RIAM ADUNGAN	KINTAP	Rp	105.000	Rp	105.000			
41	041	20-Feb-20	SARWANI		GUDANG PANGKALAN LPG	5	4	1	20	JL. HUTAN KINTAP KM. 24 RT. 10 DUSUN 3	SALAMAN	KINTAP	Rp	165.000	Rp	165.000			
42	042	26-Feb-20	SUPARDIYANTO, S.KEP		POLIKLINIK KESEHATAN	13,3	8,8	1	117,04	KODIM 1009, JL. A. YANI RT. 01 RW. 01	ANGSAU	PELAIHARI	Rp	-	Rp	-			
43	043	26-Feb-20	HJ. ZAITUN		GUDANG PANGKALAN LPG	2	6	1	12	JL. A. YANI RT. 03 RW. 01	PULAU SARI	TAMBANG ULANG	Rp	193.000	Rp	193.000			
44	044	28-Feb-20	SITI KARMILA / PT. MULTAZAM BERKAH SEJATI		PERUMAHAN	6	6	3	108	KOMP. PESONA MULTAZAM REGENCY, JL. RAYA TAKISUNG RT. 09 A RRW. 04	KARANG RTARUNA	PELAIHARI	Rp	1.246.750	Rp	1.246.750			

45	045	28-Feb-20	MIHRADI		RUKO	8	20	1	160	JL. A. YANI RT. 05 RW. 03	SARANG HALANG	PELAHARI	Rp	1.821.250	Rp	1.821.250			
46	046	28-Feb-20	EKA YUNIAR / PT. BERKAT RIZKI ALAM		PERUMAHAN	6	6	70	2520	PERUM BERKAT PESONA SARANG HALANG 1, JL. BAJINGAH RT. 015 RW. 01	SARANG HALANG	PELAHARI	Rp	28.096.250	Rp	28.096.250			
47	047	28-Feb-20	AHMAD HULYANI		GUDANG PANGKALAN LPG				0	JL. RAYA BATAKAN RT. 06 RW. 03	KANDANGAN LAMA	PANYIPATAN	Rp	1.147.750	Rp	1.147.750			
48	048	2-Mar-20	MUHAMMAD RIFA'I		GUDANG PANGKALAN LPG	1,6	5,5	1	8,8	JL. BERAMBAN RAYA RT. 26 RW. 07	PELAHARI	PELAHARI	Rp	123.050	Rp	123.050			
49	049	9-Mar-20	WASITO		TOKO	13	16	1	208	JL. A. YANI RT. 07 RW. 02	PANGGUNG	PELAHARI	Rp	2.349.250	Rp	2.349.250			
50	050	9-Mar-20	JULIANAS/ PT. NELAYAN BAKTI		GUDANG				0	JL. TEMBUS TANGGUL RT. 05 RW. 02	UJUNG	BATI-BATI	Rp	10.296.500	Rp	10.296.500			
51	051	10-Mar-20	FATHUR RAHMAN / CV. PANDAWA		Gudang PenampungJalan talah	4	6	1	24	JL. Swadaya RT. 11/02	TIRTAJAYA	BAJUIN	Rp	278.000	Rp	278.000			
52	052	10-Mar-20	NORMA WIDIYA		GUDANG PANGKALAN LPG	4	6	1	24	JL. KENANGA RT. 17 RW.03	KINTAP KECIL	KINTAP	Rp	290.250	Rp	290.250			
53	053	10-Mar-20	HERU TRIADI PUTRA / PT. ARIQA MEGA TAMA		PERUMAHAN	6	6	1	36	JL. RAYA BANYU IRANG RT. 04	BENTOK DARAT	BATI-BATI	Rp	38.492.250	Rp	38.492.250			
54	054	19-Mar-20	EIDY SUTISNO HADJI DJAFAR / KUPP KELAS III KINTAP		KANTOR & GUDANG				0	JL. BATU ANTING RT. 01 RW. 01	KINTAP KECIL	KINTAP	Rp	-	Rp	-			
55	054A	18-Mar-20	UMI KULSUM		GUDANG PANGKALAN LPG	3	3	1	9	JL. RAYA TAKISUNG RT. 09 RW. 02	BENUA LAWAS	TAKISUNG	Rp	92.500	Rp	92.500			
56	055	19-Mar-20	EIDY SUTISNO HADJI DJAFAR / KUPP KELAS III KINTAP		RUMAH DINAS				0	JL. BATU ANTING RT. 01 RW. 01	KINTAP KECIL	KINTAP	Rp	-	Rp	-			
57	055A	18-Mar-20	H. MUHAMMAD EFENDI		GUDANG PANGKALAN LPG	2,5	3	1	7,5	JL. JEND SUDIRMAN RT.06 RW. 03	GUNUNG MAKMUR	TAKISUNG	Rp	126.750	Rp	126.750			
58	056	19-Mar-20	EIDY SUTISNO HADJI DJAFAR / KUPP KELAS III KINTAP		RUMAH DINAS				0	JL. BATU ANTING RT. 01 RW. 01	KINTAP KECIL	KINTAP	Rp	-	Rp	-			
59	057	19-Mar-20	EIDY SUTISNO HADJI DJAFAR / KUPP KELAS III KINTAP		POS DAN PARKIR				0	JL. BATU ANTING RT. 01 RW. 01	KINTAP KECIL	KINTAP	Rp	-	Rp	-			
60	058	23-Mar-20	BAYU SAPUTRA		GUDANG PANGKALAN LPG	2	3	1	6	JL. RAYA BATAKAN GG SWARGA RT. 02/01	KANDANGNAN BARU	PANYIPATAN	Rp	70.000	Rp	70.000			

61	059	27-Mar-20	HALIMAH		BENGKEL LAS	6	9	1	54	JL. BENUA ANYAR RT. 09 RW. 03	BATI-BATI	BATI-BATI	Rp	936.000	Rp	936.000			
62	060	27-Mar-20	RIFANI		PABRIK TAHU	8	12	1	96	JL. SETIA BUDI RT. 07 RW. 02	PADANG	BATI-BATI	Rp	1.531.500	Rp	1.531.500			
63	061	2-Apr-20	H. SALMAN		GUDANG	6,5	14	1	91	JL. A. YANI RT. 03 RW.01	PULAU SARI	TAMBANG ULANG	Rp	2.739.750	Rp	2.739.750			
64	062	8-Apr-20	MISRANI		GUDANG PANGKALAN LPG	4	4	1	16	GALAM RT. 03 RW. 01	GALAM	BAJUIN	Rp	128.000	Rp	128.000			
65	063	8-Apr-20	KOMARI		KANDANG AYAM	38	7	1	266	JL. CEK DAM RT. 08 RW. 02	PANDAN SARI	KINTAP	Rp	1.798.000	Rp	1.798.000			
66	064	16-Apr-20	ASPIAN		GUDANG PANGKALAN LPG	2	3	1	6	PANJARATAN RT. 02 RW. 01	PANJARATAN	PELAIHARI	Rp	60.000	Rp	60.000			
67	065	22-Apr-20	HJ. MAYSARAH, SP		TOKO	5	5	1	25	KOMP. CIP, JL. SAWO NO.1 RT. 06 RW.02	ATU-ATU	PELAIHARI	Rp	289.000	Rp	289.000			
68	066	27-Apr-20	MULIYAH		TOKO	10	11	1	110	JL. A. YANI RT. 05/02	ANGSAU	PELAIHARI	Rp	1.271.250	Rp	1.271.250			
69	067	28-Apr-20	ANDRI WIDYO CAHYONO / PT. GLOBAL WIDYA SINERGY		PERUMAHAN	6	6	23	628	PERUM WIDYA KARANG TARUNA, JL PENERANGAN I RT. 10 RW. 01	KARANG RTARUNA	PELAIHARI	Rp	9.249.250	Rp	9.249.250			
70	068	4-May-20	ANDRI WIDYO CAHYONO / PT. GLOBAL WIDYA SINERGY		PERUMAHAN	6	6	42	1512	PERUM. GLOBAL ANGSAU, JL. PAMANARAN RT. 25 / 05	ANGSAU	PELAIHARI	Rp	16.868.250	Rp	16.868.250			
71	069	8-May-20	MUFRIDA ZEIN/ POLITEKNI TANAH LAUT		GEDUNG KULIAH DAN KLINIK	23	35	1	805	JL. A. YANI RT. 18 / 03	PANGGUNG	PELAIHARI	Rp	-	Rp	-			
72	070	14-May-20	ZULFA ASSIDIQ		GEDUNG PABRIK	15	20	1	300	JL. RAYA BATAKAN RT. 11/05	SEI RIAM	PELAIHARI	Rp	4.223.750	Rp	4.223.750			
73	071	14-May-20	ZULFA ASSIDIQ		TOKO	33,5	6	1	201	JL. A. YANI RT.06/6	ANGSAU	PELAIHARI	Rp	2.272.250	Rp	2.272.250			
74	072	15-May-20	YUDI RIZAL		TOKO	11	18	1	198	JL. A. YANI NO. 19 RT. 09 RW. 04	ANGSAU	PELAIHARI	Rp	2.239.250	Rp	2.239.250			
75	073	15-May-20	RIDUAN / CV. BINTANG BANUA ABADI		PABRIK TANDON	20	40	1	800	JL. SUMBER REZEKI T. 01/01	NUSA INDAH	BATI-BATI	Rp	9.688.000	Rp	9.688.000			
76	074	15-May-20	NIO AJ HWA		PAGAR				0	JL. A. YANI KM. 30,5 RT. 03/03	LIANG ANGGANG	BATI-BATI	Rp	3.311.250	Rp	3.311.250			

77	075	18-May-20	H. HAMDANI / PT. SINAR ALAM ANGKASA		PERUMAHAN	6	6	18	648	PERUM. SINAR ALAM ASAM-ASAM KM. 124 RT. 01/01	SIMP.4 SEI BARU	JORONG	Rp	-	Rp	-			PERUBAHAN
78	076	19-May-20	HADERI		GUDANG PANGKALAN LPG	6	3	1	18	KALI BESAR RT. 03 RW. 01	KALI BESAR	KURAU	Rp	143.000	Rp	143.000			
79	077	28-May-20	H. HAMDANI / PT. SINAR ALAM ANGKASA		PERUMAHAN	6	6	29	1044	PERUM. SINAR ALAM ASAM-ASAM KM. 124 RT. 01/01	SIMP.4 SEI BARU	JORONG	Rp	11.690.250	Rp	11.690.250			
80	078	2-Jun-20	SUNARDI		GUDANG PANGKALAN LPG	3	7	1	21	DUSUN WONOSARI RT. 12	DAMINT HULU	BATU AMPAR	Rp	165.500	Rp	165.500			
81	079	2-Jun-20	SUPIAN / PT. KINTAP BUKIT MULIA		GUDANG	24	16	36	13824	JL. A. YANI RT. 10 / 03	SEI CUKA	KINTAP	Rp	10.621.250	Rp	10.621.250			
82	080	4-Jun-20	H. HAMDANI / PT. SINAR ALAM ANGKASA		PERUMAHAN	6	6	1	36	PERUM. SINAR ALAM ASAM-ASAM KM. 124 RT. 01/01	SIMP.4 SEI BARU	JORONG	Rp	462.250	Rp	462.250			
83	081	4-Jun-20	SAMSU UDAYA		GUDANG PANGKALAN LPG	4	4	1	16	JL. KOMP. RT. 05 RW. 01	AMBUNGAN	PELAIHARI	Rp	190.000	Rp	190.000			
84	082	4-Jun-20	ABU HANIFAH		GUDANG PANGKALAN LPG	3	3	1	9	JL. MESJID PEHN RT. 05 RW. 02	PABAHANAN	PELAIHARI	Rp	113.000	Rp	113.000			
85	083	5-Jun-20	SARAH SANTI NOVALINA		WAHANA KREASI KELUARGA				0	JL. A. YANI RT. 06 / 03	SARANG HALANG	PELAIHARI	Rp	9.509.000	Rp	9.509.000			
86	084	8-Jun-20	PAITO		GUDANG	29,5	17	1	501,5	JL. TELOKOM RT. 03 / 03	UJUNG BATU	PELAIHARI	Rp	4.143.750	Rp	4.143.750			
87	085	10-Jun-20	HARIS HENDIAN NOOR		GUDANG	3	8	1	24	JL. SINGOSARI RT. 2A/02	BUMI JAYA	PELAIHARI	Rp	188.000	Rp	188.000			
88	086	10-Jun-20	SUMARYONO		SARANG BURUNG WALET	12	8	5	480	JL. TARUNA JAYA RT. 13/04	KARANG RTARUNA	PELAIHARI	Rp	3.727.450	Rp	3.727.450			
89	087	11-Jun-20	HARMAIN		TOKO	7	21	1	147	JL. PARIT MAS RT. 20/06	ANGSAU	PELAIHARI	Rp	1.678.250	Rp	1.678.250			
90	088	18-Jun-20	ACHMAD SAKURI		TOKO	8	15	1	120	DESA KETAPANG RT. 05/03	KETAPANG	PELAIHARI	Rp	1.346.750	Rp	1.346.750			
91	089	18-Jun-20	SYAHRANI		TOKO	7	6,5	1	45,5	JL. A. YANI RT. 05/02	PASIR PUTIH	KINTAP	Rp	561.750	Rp	561.750			
92	090	19-Jun-20	MEILINDA ADHA SARI		TOKO	7	7	1	49	DESA PULAU SARI RT. 06 /02	PULAU SARI	TAMBANG ULANG	Rp	582.750	Rp	582.750			

93	091	24-Jun-20	MASUD		GUDANG PUKUK CAIR	8	5	1	40	JL. RAUDHATUL JANNAH RT. 07 RW. 01	TELAGA	PELAIHARI	Rp	308.000	Rp	308.000			
94	092	25-Jun-20	MUHAMMAD DAMALI		RUMAH KONTRAKAN	48,5	6	1	291	JL. KOL. SOEPIRMAN RT. 03 RIV. 01	ATU-ATU	PELAIHARI	Rp	3.297.250	Rp	3.297.250			
95	093	25-Jun-20	RAHAYU		APOTIK	5	3	1	15	JL. A. YANI RT. 03 RW. 01	SEI JELAI	TAMBANG ULANG	Rp	226.250	Rp	226.250			
96	094	25-Jun-20	MASLIAH		GUDANG PANGKALAN LPG	2,6	5,2	1	13,52	JL. HANDIL BIRAYANG ATAS	HANDIL BIRAYANG ATAS	BUMI MAKMUR	Rp	109.400	Rp	109.400			
97	095	29-Jun-20	AFLU RONALDO YUNIAR		SARANG BURUNG WALET	4,25	8	5	170	JL. BAJINGAH SIMP. GEREJA ERT. 15 RW. 01	SARANG HALANG	PELAIHARI	Rp	1.453.750	Rp	1.453.750			
98	096	6-Jul-20	DWI NURCAHYA / PT. CIPTA KARYA MILLENIA		PERUMAHAN	6	6	41	0	PERUM. GRIYA MILLENIA RESIDENCE, JL. BHAKTI RT. 03/ 01	KARANG RTARUNA	PELAIHARI	Rp	16.467.250	Rp	16.467.250			
99	097	8-Jul-20	IRMA MARLINA / PT. PUTRA ADELLIN UTAMA		PERUMAHAN	6	6	120	4320	PERUM. PESONA PONDOK INDAH 2. JL. KURA- KURA RINGGIT RT. 04/02	LIANG ANGGANG	BATI-BATI	Rp	48.134.000	Rp	48.134.000			
100	098	8-Jul-20	DEDIK SETIAWAN		GUDANG MEUBEL	10	8,5	1	85	JL. DAHLIA RT. 10/03	KINTAP KECIL	KINTAP	Rp	869.000	Rp	869.000			
101	099	9-Jul-20	MUHAMMAD RIDUAN		APOTIK	5	7	1	35	JL. SWADAYA RT. 03/01	KURAU	KURAU	Rp	411.250	Rp	411.250			
102	100	14-Jul-20	EIDY SUTISNO HADJI DJAFAR / KUPP KELAS III KINTAP		PELABUHAN & FASILITAS LAINNYA				0	JL. PELABUHAN PELAIHARI DESA SWARANGAN	SWARANGAN	JORONG	Rp	-	Rp	-			
103	101	16-Jul-20	BAHRUL HAIR		TOKO	14	24	1	338	JL. A. YANI RT. 01 RW. 02	SARANG HALANG	PELAIHARI	Rp	4.358.500	Rp	4.358.500			
104	102	16-Jul-20	SITI PATIMAH		GUDANG PANGKALAN LPG	3	3	1	9	BATU TUNGKU RT004 RW. 002	BATU TUNGKU	PANYIPATAN	Rp	81.250	Rp	81.250			
105	103	17-Jul-20	H. HUSNUL FATAHILLAH		TOKO				0	JL. DATU DAIM RT. 006 RW. 002	PELAIHARI	PELAIHARI	Rp	191.250	Rp	191.250			
106	104	20-Jul-20	HJ. DARMAYANTI		TOKO	12	20	1	240	JL. A. YANI RT. 4 B RW. 02 (SAMPING JL. 2 MAS)	ANGSAU	PELAIHARI	Rp	2.701.250	Rp	2.701.250			
107	105	23-Jul-20	ALFIANNOR		GUDANG PANGKALAN LPG	3	3	1	9	JL. A. YANI RT. 1 / 1	SEI CUKA	KINTAP	Rp	102.500	Rp	102.500			

107	106	23-Jul-20	DARYAN		RUANG SPA				0	JL. BALIREJO (JL. NANGKA) RT. 17 B / 5	ANGSAU	PELAHARI	Rp	148.750	Rp	148.750			
108	107	30-Jul-20	ABDUL GAWI HM		GUDANG				144	JL. KARYA RT. -05 RW. 02	PELAHARI	PELAHARI	Rp	2.906.250	Rp	2.906.250			
109	108	3-Aug-20	LESMAN BRAHMAN		GUDANG PANGKALAN LPG	3	3	1	9	JL. A. YANI RT. 07 RW. 04	LIANG ANGGANG	BATI-BATI	Rp	102.500	Rp	102.500			
110	109	4-Aug-20	ABDUL HAMID		PENGKILINGAN PADI	9	18	1	162	JL. HANDIL BABIRIK RT. 05 RW. 09	HANDIL BABIRIK	BUMI MAKMUR	Rp	1.240.000	Rp	1.240.000			
111	110	5-Aug-20	SYAHRIAN NURDIN		TOKO	13	16	1	208	JL. A. YANI NO.6 RT. 05 DUSUN II	SEI JELAI	TAMBANG ULANG	Rp	3.264.250	Rp	3.264.250			
112	111	24-Aug-20	NANANG MAHRIZAL AZHAR/ PT. CITRA AMANAH		PERUMAHAN	6	6	6	216	PERUM. WIDYA CITRA AMANAH, JL. WISATA AIR TERJUN RT. 06 RW. 02	KETAPANG	BAJUIN	Rp	2.432.250	Rp	2.432.250			
113	112	27-Aug-20	HORMANSYAH		BENGKEL LAS	6	3	1	18	JL. DANAU PERMAI NO. 27 RT. 14/05	PELAHARI	PELAHARI	Rp	212.000	Rp	212.000			
114	113	28-Aug-20	NOORHAYATI		RUMAH BILLYAR	12	12	1	144	JL. AMBAWANG RT. 03 RW. 01	KARANG TAUNA	PELAHARI	Rp	1.610.250	Rp	1.610.250			
115	114	28-Aug-20	SURYANTI		PABRIK TAHU	8	12	1	96	JL. PULAU MANYING (TELUK PAKU) RT. 08/02	UJUNG	BATI-BATI	Rp	725.000	Rp	725.000			
116	115	31-Aug-20	H. RASUL RIZAL		RUKO	16,5	18	2	594	JL. A. YANI RT. 01/01	ANGSAU	PELAHARI	Rp	5.981.250	Rp	5.981.250			
117	116	1-Sep-20	HARTONO HADI PRASTYO / PT. BIT TELEKOMUNIKASI NUSANTARA		SHELTER				0	JL. TEBING TINGGI RT. 04 RW. 02	TAKISUNG	TAKISUNG	Rp	450.050	Rp	450.050			
118	117	2-Sep-20	H. KODHY RAWY / PT. ALAM MERATUS PERSADA		PERUMAHAN	6	8	5	180	KOMP. ISTANA KITA, JL. MATAH II RT.	KARANG TARUNA	PELAHARI	Rp	2.048.750	Rp	2.048.750			
119	118	9-Sep-20	ISMA RIDHANI		PENGINAPAN	6	7	1	42	JL. RAYA TAKISUNG RT. 11 RW. 004	TAKISUNG	TAKISUNG	Rp	883.750	Rp	883.750			
120	119	15-Sep-20	IR. H. TOTOK DEWANTO / PT. DAXEN KJP AGRO		PABRIK VIRGIN PALM OIL DAN KELENGKAPAN NYA	20	60	1	1200	JILATAN RT. 03 RW. 01	JILATAN	BATU AMPAR	Rp	17.970.250	Rp	17.970.250			
121	120	18-Sep-20	AHMAD SAYUTI / PT. AURA BERLIAN KALIMANTAN		PERUMAHAN	6	6	18	843	PERUM. BERLIAN INDAH, JL. AL-FATAH RT. 27 RW. 08	PELAHARI	PELAHARI	Rp	7.244.250	Rp	7.244.250			
122	121	21-Sep-20	RIYAN FAHRIZAL		KANDANG AYAM	7,5	54	3	1215	JL. BAJUIN RAYA RT. 08 RW. 03	BAJUIN	BAJUIN	Rp	13.391.250	Rp	13.391.250			

123	122	21-Sep-20	GUSTIRIZALIANWAR		KANDANG AYAM	7.5	60	1	600	BAJUIN RT. 08/03	BAJUIN	BAJUIN	Rp	1.800.800	Rp	1.800.800			
124	123	21-Sep-20	MESRIANI HABIBAH SARAGIH		APOTIK	7	15	1	105	JL. A. YANI KM.122 RT. 15 RW. 03	SIMP.4 SEI BARU	JORONG	Rp	1.216.250	Rp	1.216.250			
125	124	21-Sep-20	HERRY SETIAWAN GEMMA / CV. AGRI LARAS		KANDANG AYAM	6	60	5	1800	JL. PULUNG ASANG RT. 05 RW. 02	MARTADAH	TAMBANG ULANG	Rp	14.220.500	Rp	14.220.500			
126	125	23-Sep-20	SUMIATI		GUDANG PANGKALAN LPG	2	3	1	6	JL. KATUNUN RT. 03 RW. 03	TELAGA	PELAHARI	Rp	80.000	Rp	80.000			
127	126	25-Sep-20	ARPANI		GUDANG PENGGILINAN PADI	12	20	1	240	TALOK SELONG RT. 04 RW. 02	PANDAHAN	BATI-BATI	Rp	2.654.000	Rp	2.654.000			
128	127	25-Sep-20	MUHAMMAD FAHRURRAZI		RUKO	8	8	2	128	JL. A. YANI RT. 06 RW. 03	ANGSAU	PELAHARI	Rp	1.341.000	Rp	1.341.000			
129	128	2-Oct-20	H. ANWAR		GUDANG PENGGILINAN PADI	17	7	1	119	JL. SWADAYA RT. 02/01	TAMBAK KARYA	KURAU	Rp	1.292.500	Rp	1.292.500			
130	129	25-Sep-20	FARADINA AISYAH / PT. SHAFWAH ROYAL PROPERTY		PERUMAHAN	6	9	1	54	PERUM. KAMPOENG SHOFWAH ASRI, JL. RAYA TAKISUNG BLOK A23 RT. 09 RW.04	KARANG TARUNA	PELAHARI	Rp	543.750	Rp	543.750			
131	130	25-Sep-20	FARADINA AISYAH / PT. SHAFWAH ROYAL PROPERTY		PERUMAHAN	6	6	1	36	PERUM. KAMPOENG SHOFWAH ASRI, JL. RAYA TAKISUNG BLOK A23 RT. 09 RW.04	KARANG TARUNA	PELAHARI	Rp	444.750	Rp	444.750			
132	131	25-Sep-20	FARADINA AISYAH / PT. SHAFWAH ROYAL PROPERTY		PERUMAHAN	6	6	1	36	PERUM. KAMPOENG SHOFWAH ASRI, JL. RAYA TAKISUNG BLOK A23 RT. 09 RW.04	KARANG TARUNA	PELAHARI	Rp	444.750	Rp	444.750			
133	132	25-Sep-20	FARADINA AISYAH / PT. SHAFWAH ROYAL PROPERTY		PERUMAHAN	6	6	1	36	PERUM. KAMPOENG SHOFWAH ASRI, JL. RAYA TAKISUNG BLOK A23 RT. 09 RW.04	KARANG TARUNA	PELAHARI	Rp	444.750	Rp	444.750			
134	133	25-Sep-20	FARADINA AISYAH / PT. SHAFWAH ROYAL PROPERTY		PERUMAHAN	6	6	1	36	PERUM. KAMPOENG SHOFWAH ASRI, JL. RAYA TAKISUNG BLOK A23 RT. 09 RW.04	KARANG TARUNA	PELAHARI	Rp	444.750	Rp	444.750			
135	134	7-Oct-20	ZAINAL ARIFIN / SINAR TANI		GUDANG PENGGILINAN PADI	8	23	1	184	JL. HANDIL BABIRIK RT. 01 RW. 01	HANDIL BABIRIK	BUMI MAKMUR	Rp	1.405.000	Rp	1.405.000			
136	135	7-Oct-20	SITI RAHMAH		GUDANG PANGKALAN LPG	3	6	1	18	JL. RAYA KAIT-KAIT BARU RT. 11/5	KAIT - KAIT BARU	BATI-BATI	Rp	224.250	Rp	224.250			
137	136	8-Oct-20	RIZKI AMELIA		GUDANG PANGKALAN LPG	4	3	1	12	JL. RAYA BATAKAN RT.1/1	SEI RIAM	PELAHARI	Rp	115.000	Rp	115.000			
138	137	8-Oct-20	MUHAMMAD SYADIKIN		GUDANG PANGKALAN LPG				0	JL. SWADAYA RT. 3/2	KURAU	KURAU	Rp	60.000	Rp	60.000			

139	138	8-Oct-20	ANWAR ABIDIN		GUDANG PANGKALAN LPG				0	JL. SEPAKAT RT.9/3	KURAU UTARA	BUMI MAKMUR	Rp	53.000	Rp	53.000			
140	139	8-Oct-20	PUJI HASTUTI		TOKO	7	9	1	63	JL. A. YANI RT.5/2	ANGSAU	PELAIHARI	Rp	754.250	Rp	754.250			
141	140	8-Oct-20	SULISTYOWATI		MESS & GUDANG	6	15	1	90	JL. BARJO RT.6/1	NUSA INDAH	BATI-BATI	Rp	1.598.000	Rp	1.598.000			
142	141	14-Oct-20	NORSEHAT		TOKO				96,6	JL. MISTAR COKROKUSUMO RT. 03 RW. 02	BANYU IRANG	BATI-BATI	Rp	1.106.350	Rp	1.106.350			
143	142	14-Oct-20	GT. NOVIAR KUSUMA, ST / DPUPRP							SDN TABANIO 3 RT. 19 DESA TABANIO	TABANIO	TAKISUNG	Rp	-	Rp	-			
144	143	14-Oct-20	GT. NOVIAR KUSUMA, ST / DPUPRP		RUMAH DINAS 0002					JL. HUTAN KOTA KEL. ANGSAU	ANGSAU	PELAIHARI	Rp	-	Rp	-			
145	144	14-Oct-20	GT. NOVIAR KUSUMA, ST / DPUPRP		RUMAH DINAS 0006					JL. HUTAN KOTA KEL. ANGSAU	ANGSAU	PELAIHARI	Rp	-	Rp	-			
146	145	14-Oct-20	GT. NOVIAR KUSUMA, ST / DPUPRP		KANTOR KECAMATAN					JL. RAYA TAKISUNG DESA GN. MAKMUR	GN. MAKMUR	TAKISUNG	Rp	-	Rp	-			

147	146	14-Oct-20	GT. NOVIAR KUSUMA, ST / DPUPRP		PAGAR				125	SDN BENTOK DARAT 1, DESA BENTOK DARAT	BENTOK DARAT	BATI-BATI	Rp	-	Rp	-			
148	147	14-Oct-20	GT. NOVIAR KUSUMA, ST / DPUPRP		PAGAR					SDN LIANG ANGGANG 2, RT. 04	LIANG ANGGANG	BATI-BATI	Rp	-	Rp	-			
149	148	14-Oct-20	GT. NOVIAR KUSUMA, ST / DPUPRP		PAGAR				111,3	SDN NUSA INDAH 1, JL. A. YANI KM.33,5 DESA NUSA INDAH	NUSA INDAH	BATI-BATI	Rp	-	Rp	-			
150	149	14-Oct-20	GT. NOVIAR KUSUMA, ST / DPUPRP		GEDUNG PKK				39,49	GEDUNG PKK, JL. HANDIL BABIRIK RT. 06 RW. 03	HANDIL BABIRIK	BUMI MAKMUR	Rp	-	Rp	-			
151	150	14-Oct-20	GT. NOVIAR KUSUMA, ST / DPUPRP		PAGAR				97	SDN KUNYIT 2, JL. ATILAM RT. 05 RW. 02	KUNYIT	BAJUIN	Rp	-	Rp	-			
152	151	20-Oct-20	ISKANDAR/HOTEL HARAPAN INDAH 2		HOTEL/PENGIN APAN	14	6	1	84	JL. SEPAKAT RT.15/5	ANGSAU	PELAIHARI	Rp	-	Rp	-			
153	152	20-Oct-20	GT. NOVIAR KUSUMA, ST / DPUPRP		LAPANGAN VOLY DAN TAMAN					HALAMAN KANTOR CAMAT BATU AMPAR, JL. HM SARBINI DESA GUNUNG MAS	GN. MAS	BATU AMPAR	Rp	-	Rp	-			
154	153	20-Oct-20	GT. NOVIAR KUSUMA, ST / DPUPRP		PAVING BLOK					SDN DAMIT 1, RT. 06 DUSUN TEGUHAN	DAMIT	BATU AMPAR	Rp	-	Rp	-			
155	154	20-Oct-20	GT. NOVIAR KUSUMA, ST / DPUPRP		PAVING BLOK					SDN AMBAWANG 2, JL. GN. SARI RT. 06 DESA AMBAWANG	AMBAWANG	BATU AMPAR	Rp	-	Rp	-			
156	155	23-Oct-20	GT. NOVIAR KUSUMA, ST / DPUPRP		DRAINASE				381	JL. KERAMAT & JL. SAPTA MARGA RT. 07	PELAIHARI	PELAIHARI	Rp	-	Rp	-			
157	156	23-Oct-20	GT. NOVIAR KUSUMA, ST / DPUPRP		DRAINASE					JL. BERAMBAN RT. 17/7	PELAIHARI	PELAIHARI	Rp	-	Rp	-			
158	157	23-Oct-20	GT. NOVIAR KUSUMA, ST / DPUPRP		DRAINASE					JL. HM. SARBINI	BATU AMPAR	BATU AMPAR	Rp	-	Rp	-			
159	158	23-Oct-20	GT. NOVIAR KUSUMA, ST / DPUPRP		JARINGAN PERPIPAAN					JL. RAYA BUMI MAKMUR, DS. BUMI HARAPAN, HANDIL BABIRIK, HANDIL GAYAM, HANDIL BIRAYANG ATAS, HANDIL BIRAYANG BAWAH,	HANDIL BABIRIK	BUMI MAKMUR	Rp	-	Rp	-			
160	159	23-Oct-20	GT. NOVIAR KUSUMA, ST / DPUPRP		DRAINASE					JL. TELUK RAUNG	BANYU IRANG	BATI-BATI	Rp	-	Rp	-			
161	160	23-Oct-20	GT. NOVIAR KUSUMA, ST / DPUPRP		JARINGAN PERPIPAAN					DS. AMBUNGAN, PANGGUNG BARU, UJUNG BATU, TUNGKARAN, PANJARATAN	UJUNG BATU	PELAIHARI	Rp	-	Rp	-			
162	161	27-Oct-20	KIEM SUGIONO SALIM		PABRIK TANDON AIR & FASILITASNYA					JL. A. YANI KM. 33 RT. 03 RW. 03	LIANG ANGGANG	BATI-BATI	Rp	43.891.800	Rp	43.891.800	-		

163	162	27-Oct-20	FARADINA AISYAH / PT. SHAFWAH ROYAL PROPERTY	PERUMAHAN	6	6	1	36	PERUM. KAMPOENG SHOFWAH ASRI, JL. RAYA TAKISUNG BLOK A23 RT. 09 RW.04	KARANG TARUNA	PELAIHARI	Rp	444.750	Rp	444.750			
164	163	4-Nov-20	ISKANDAR/HOTEL HARAPAN INDAH I	HOTEL/PENGINAPAN				54,64	JL. KH. MANSYUR RT. 15/05	ANGSAU	PELAIHARI	Rp	629.490	Rp	629.490			
165	164	4-Nov-20	AULIA RAHMAN /KLINIK KESEHATAN PRATAMA	KLINIK	9	10	1	90	JL. A. YANI RT. 01 RW. 01	PADANG	BATI-BATI	Rp	1.051.250	Rp	1.051.250			
166	165	5-Nov-20	SURYANTI	PABRIK TAHU	12	16	1	192	JL. PULAU MANYING (TELUK PAKU) RT. 08/02	NUSA INDAH	BATI-BATI	Rp	2.120.750	Rp	2.120.750			
167	166	9-Nov-20	EKO SUSILOWATI / PT. MITRA SEHAT BORNEO	RUMKIT	18	40	6	4320	RSBCM, JL. A. YANI RT. 07B RW. 3	ANGSAU	PELAIHARI	Rp	39.351.750	Rp	39.351.750			
168	167	10-Nov-20	PAISAL RIZA / KESTUAN PENGELOLA HUTAN	BALIHO	3	5	1		JL. A. SYAIRANI (DEPAN KANTOR KPH)	ANGSAU	PELAIHARI	Rp	-	Rp	-			
168	168	10-Nov-20	PAISAL RIZA / KESTUAN PENGELOLA HUTAN	BALIHO	3	5	1		JL. A. YANI RT. 07	AMBUNGAN	PELAIHARI	Rp	-	Rp	-			
170	169	10-Nov-20	PAISAL RIZA / KESTUAN PENGELOLA HUTAN	BALIHO	3	5	1		JL. RAYA BATAKAN RT. 06 RW. 03	KANDANGAN LAMA	PANYIPATAN	Rp	-	Rp	-			
171	170	11-Nov-20	ADHI SUPRIYONO	TOKO	3	5	1	15	JL. RAYA KAIT-KAIT RT. 12 RW. 02	KAIT - KAIT	BATI-BATI	Rp	947.750	Rp	947.750			
172	171	11-Nov-20	ANDOKO ABDI / PT. SINAR BERLIAN JAYA UTAMA	PERUMAHAN	6	6	80	2880	PERUM GRIYA UTAMA TALA ASRI, JL. SAKA PERMAI RT. 09 RW. 021	ATU-ATU	PELAIHARI	Rp	32.108.250	Rp	32.160.250			
173	172	13-Nov-20	H. KHODY RAWI / PT. ALAM MERATUS PERSADA	PERUMAHAN	6	6	8	288	PERUM ISTANA KITA, JL. MATAH 2 RT. 09A RW. 04	KARANG TARUNA	PELAIHARI	Rp	3.251.750	Rp	3.251.750			
174	173	16-Nov-20	AHMAT	GUDANG PENGGILINGAN PADI	8	12	1	96	RT. 05 RW. 02	MARTADAH	TAMBANG ULANG	Rp	735.000	Rp	735.000			
175	174	20-Nov-20	SITI KARMILA / PT. MULTAZAM BERKAH SEJATI	PERUMAHAN	6	6	6	216	KOMP. PESONA MULTAZAM REGENCY, JL. RAYA TAKISUNG RT. 09 A RW. 04	KARANG TARUNA	PELAIHARI	Rp	2.449.750	Rp	2.449.750			
176	175	25-Nov-20	DESY WAHYUNING TYAS	TOKO	3,5	4	1	14	JL. MARGONO RT. 06 RW. 02	PEMUDA	PELAIHARI	Rp	168.000	Rp	168.000			
177	176	26-Nov-20	HJ. MARLIANA	GUDANG PANGKALAN LPG	4	6	1	24	JL. SOEPIRMAN RT. 04 RW. 02	KUNYIT	BAJUIN	Rp	290.250	Rp	290.250			
178	177	26-Nov-20	M. YUSUF	TOKO	7	11	1	77	JL. A. YANI RT. 5A RW. 02	ANGSAU	PELAIHARI	Rp	908.250	Rp	908.250			

179	178	26-Nov-20	ANRIATI PRIATMI		GUDANG PANGKALAN LPG	2,5	4	1	10	JL. AIR TERJUN RT. 05 RW. 02	KETAPANG	BAJUIN	Rp	136.250	Rp	136.250		
180	179	26-Nov-20	H. CHAIRANI		GUDANG PANGKALAN LPG	4,5	3	1	13,5	JL. A. YANI RT. 02 RW. 01	UJUNG BARU	BATI-BATI	Rp	209.750	Rp	209.750		
181	180	26-Nov-20	MASHADI		GUDANG PANGKALAN LPG	3	3	1	9	KOMP. PESONA PONDOK INDAH, JALUR I RT. 12 RW. 05	LIANG ANGGANG	BATI-BATI	Rp	113.000	Rp	113.000		
182	181	27-Nov-20	NOORLAILA		RUKO	10	11	1	110	JL. PASAR HEWAN RT. 04 RW. 02	PELAIHARI	PELAIHARI	Rp	2.226.250	Rp	226.250		
183	182	1-Dec-20	H. KODHY RAWY / PT. ALAM MERATUS PERSADA		PERUMAHAN	6	6	20	720	KOMP. ISTANA KITA, JL. MATAH II RT. 09A RW. 4	KARANG TARUNA	PELAIHARI	Rp	8.063.750	Rp	8.063.750		
184	183	1-Dec-20	SONO SANTOSO		SARANG BURUNG WALET	5	11	3	165	DESA BUMI ASIH	BUMI ASIH	PANYIPATAN	Rp	1.526.500	Rp	1.526.500		
185	184	4-Dec-20	FARADINA AISYAH / PT. SHAFWAH ROYAL PROPERTY		PERUMAHAN	6	6	1	36	PERUM. KAMPOENG SHOFWAH ASRI, JL. RAYA TAKISUNG BLOK A23 RT. 09 RW. 04	KARANG TARUNA	PELAIHARI	Rp	444.750	Rp	444.750		
186	185	4-Dec-20	FARADINA AISYAH / PT. SHAFWAH ROYAL PROPERTY		PERUMAHAN	6	6	1	36	PERUM. KAMPOENG SHOFWAH ASRI, JL. RAYA TAKISUNG BLOK A23 RT. 09 RW. 04	KARANG TARUNA	PELAIHARI	Rp	444.750	Rp	444.750		
187	186	4-Dec-20	JUN FENG / PT. SEMERU MITRA BERSAMA		PABRIK & FASILITAS LAIN				0	DESA ASRI MULYA RT. 13 / 04	ASRI MULYA	JORONG	Rp	28.965.382	Rp	28.965.382		
188	187	10-Dec-20	MARKUM		TOKO	6	6	1	36	JL. A. YANI RT. 01 RW. 01	UJUNG BARU	BATI-BATI	Rp	457.250	Rp	457.250		
189	188	15-Dec-20	PONIMIN		SARANG BURUNG WALET	10	12	5	600	JL. DESA RT. 10 RW. 03	BAJUIN	BAJUIN	Rp	5.114.000	Rp	5.114.000		
190	189	15-Dec-20	H. NURHIBAN		SARANA PRASARAN WISATA				0	JL. AL HUDA RT. 05 RW. 02	PADANG	BATI-BATI	Rp	3.070.500	Rp	3.070.500		
191	190	15-Dec-20	LUCKY ALFA RIZTRI		TOKO	7	30	1	210	JL. A. YANI RT. 04 RW. 02	SARANG HALANG	PELAIHARI	Rp	2.371.250	Rp	2.371.250		
192	191	15-Dec-20	SURIANSYAH		KANDANG AYAM	64	8	1	512	JL. TELUK MUNGGU RT. 12 RW. 07	BATAKANI	PANYIPATAN	Rp	1.539.750	Rp	1.539.750		
193	192	16-Dec-20	SUROSO		BENGKEL	5	5	1	25	DUSUN TEGUHAN RT. 03	DAMIT	BATU AMPAR	Rp	289.000	Rp	289.000		
194	193	15-Dec-20	IKHWAN NUR		TOKO	11	20	1	220	JL. KETAPANG RT. 06 RW. 02	KETAPANG	BAJUIN	Rp	2.446.250	Rp	2.446.250		

195	194	16-Dec-20	EKA SRI PRATIWI, S.Pd.I		GUDANG PANGKALAN LPG	4	3	1	12	KOMP. KIJANG MAS, JL. PILANDUK RT. 10 RW. 04	SARANG HALANG	PELAIHARI	Rp	146.000	Rp	146.000			
196	195	17-Dec-20	FITRIANSYAH		TOKO	25	15	1	375	JL. A. YANI RT. 03 RW. 02	SARANG HALANG	PELAIHARI	Rp	5.034.500	Rp	5.034.500			
197	196	21-Dec-20	GT. NOVIAR KUSUMA, ST / DPUPRP		PAVING BLOK				239,66	SDN 1 MUARA KINTAP, JL. NELAYAN	MUARA KINTAP	KINTAP	Rp	-	Rp	-			
198	197	21-Dec-20	GT. NOVIAR KUSUMA, ST / DPUPRP		PAVING BLOK				238,696	SDN 1 MUARA KINTAP, JL. NELAYAN	MUARA KINTAP	KINTAP	Rp	-	Rp	-			
199	198	21-Dec-20	GT. NOVIAR KUSUMA, ST / DPUPRP		PAVING BLOK				377,1	SMPN 3 KINTAP, JL. KESEHATAN	MUARA KINTAP	KINTAP	Rp	-	Rp	-			
200	199	23-Dec-20	GT. NOVIAR KUSUMA, ST / DPUPRP		GEDUNG SERBAGUNA				367,5	DUSUN III KINTAP KECIL	KINTAP KECIL	KINTAP	Rp	-	Rp	-			
201	200	23-Dec-20	GT. NOVIAR KUSUMA, ST / DPUPRP		PAGAR				128,6	SDN 3 ASAM-ASAM, DS. SIMP. 4 SEI BARU	SIMP. 4 SEI BARU	JORONG	Rp	-	Rp	-			
202	201	23-Dec-20	GT. NOVIAR KUSUMA, ST / DPUPRP		PAGAR				112,7	SDN 4 ASAM-ASAM, JL. DATU BUNGUR RT. 13	ASAM-ASAM	JORONG	Rp	-	Rp	-			
203	202	23-Dec-20	GT. NOVIAR KUSUMA, ST / DPUPRP		PAVING BLOK				538,6	SDN 2 JORONG, JL. DATU TIMANG RT. 07	JORONG	JORONG	Rp	-	Rp	-			
204	203	23-Dec-20	GT. NOVIAR KUSUMA, ST / DPUPRP		RUMAH DINAS				65,72	SDN 1 JORONG, JL. MASJID AL ABROR RT. 02/01	JORONG	JORONG	Rp	-	Rp	-			
205	204	28-Dec-20	GT. NOVIAR KUSUMA, ST / DPUPRP		DRAINASE				265	JL. POROS BATALANG	BATALANG	JORONG	Rp	-	Rp	-			
206	205	28-Dec-20	GT. NOVIAR KUSUMA, ST / DPUPRP		PAGAR				152,8	SDN JILATAN, JL. SUKAMAJU	JILATAN	BATU AMPAR	Rp	-	Rp	-			
207	206	28-Dec-20	GT. NOVIAR KUSUMA, ST / DPUPRP		DRAINASE				421	JL. POROS TAJAU MULYA	TAJAU MULYA	BATU AMPAR	Rp	-	Rp	-			
208	207	28-Dec-20	GT. NOVIAR KUSUMA, ST / DPUPRP		PAVING BLOK				495	SDN BLURU, RT. 03	BLURU	BATU AMPAR	Rp	-	Rp	-			
209	208	28-Dec-20	GT. NOVIAR KUSUMA, ST / DPUPRP		DRAINASE				685,4	JL. POROS DS. GN MAS	GN. MAS	BATU AMPAR	Rp	-	Rp	-			
210	209	28-Dec-20	JUHADI		GUDANG PANGKALAN LPG				0	JL. A. YANI RT. 14/4	JORONG	JORONG	Rp	335.000	Rp	335.000			

211	210	28-Dec-20	DARHANI		GUDANG PANGKALAN LPG	4	3	1	12	JL. PENDIDIKAN KANDANGAN LAMA	KANDANGAN LAMA	PANYIPATAN	Rp	115.000	Rp	115.000			
212	211	28-Dec-20	SYARBANDI		GUDANG PANGKALAN LPG				0	SABUHUR	SABUHUR	JORONG	Rp	120.500	Rp	120.500			
213	212	28-Dec-20	PT. PANEN EMBUN KEMAKMURAN		GUDANG LIMBAH B3				0	JL. A. YANI DESA NUSA INDAH	NUSA INDAH	BATI-BATI	Rp	602.120	Rp	602.120			
214	213	28-Dec-20	SITI AMINAH		GUDANG PANGKALAN LPG	3,5	3,5	1	12,25	RT. 10/2 PAGATAN BESAR	PAGATAN BESAR	TAKISUNG	Rp	148.750	Rp	148.750			
215	214	28-Dec-20	MELDA FARIDA		GUDANG PANGKALAN LPG	3,5	5	1	17,5	JL. PERINTIS TENGAH RT. 29/6	PELAIHARI	PELAIHARI	Rp	201.250	Rp	201.250			
216	215	28-Dec-20	H.A. MAHLAN		GUDANG PANGKALAN LPG	4	5	1	20	DS. TAKISUNG	TAKISUNG	TAKISUNG	Rp	263.750	Rp	263.750			
217	216	28-Dec-20	RUDRIANI		RUMAH INDUSTRI ES BALOK	8	16	1	128	DS. TAKISUNG	TAKISUNG	TAKISUNG	Rp	1.451.250	Rp	1.451.250			
218	217	28-Dec-20	BAHRANI		GUDANG PANGKALAN LPG	3,5	4	1	14	JL. A. YANI DS. PANDAN SARI	PANDASARI	KINTAP	Rp	193.250	Rp	193.250			
219	218	28-Dec-20	H. ARIFIN		GUDANG PANGKALAN LPG	5	5	1	25		KINTAPURA	KINTAP	Rp	301.250	Rp	301.250			
220	219	28-Dec-20	SHOLIHIN NAWARDI		GUDANG PANGKALAN LPG	2	3	1	6		KINTAP	KINTAP	Rp	60.000	Rp	60.000			
221	220	28-Dec-20	FATIMAH		GUDANG PANGKALAN LPG	6	4	1	24	KAMPUNG KERIUP KEL. SARANG HALANG	SARANG. HALANG	PELAIHARI	Rp	290.250	Rp	290.250			
222	221	29-Dec-20	MUSDIANTO			5	3,5	1	17,5	JL. POROS GN. MAS	GUNUNG MAS	BATU AMPAR	Rp	218.750	Rp	218.750			
223	222	29-Dec-20	GT. NOVIAR KUSUMA, ST / DPUPRP		PAVING BLOK				516,0	SDN PANTAI LINUH	PANTAI LINUH	BATU AMPAR	Rp	-	Rp	-			
224	223	29-Dec-20	GT. NOVIAR KUSUMA, ST / DPUPRP		PAGAR				33,5	SDN 2 SEI JELAI, JALAN TELAGA BIRU	SEI JELAI	TAMBANG ULANG	Rp	-	Rp	-			
225	224	29-Dec-20	GT. NOVIAR KUSUMA, ST / DPUPRP		PAVING BLOK				576,74	SDN 1 PULAU SARI, JL. A. YANI	PULAU SARI	TAMBANG ULANG	Rp	-	Rp	-			
226	225	29-Dec-20	GT. NOVIAR KUSUMA, ST / DPUPRP		PAGAR				100	SDN 2 PULAU SARI, JL. TRANS PLASMA PULAU SARI	PULAU SARI	TAMBANG ULANG	Rp	-	Rp	-			

227	226	29-Dec-20	GT. NOVIAR KUSUMA, ST / DPUPRP		PAGAR				92,53	SMPN 5 BATI-BATI, BENTOK DARAT	BENTOK DARAT	BATI-BATI	Rp	-	Rp	-			
228	227	29-Dec-20	GT. NOVIAR KUSUMA, ST / DPUPRP		GEDUNG KANTOR				241,5	KANTOR DPUPRP BIDANG BINA MARGA, JL. A. SYAIRANI	ANGSAU	PELAHARI	Rp	-	Rp	-			
229	228	29-Dec-20	GT. NOVIAR KUSUMA, ST / DPUPRP		GEDUNG ARSIP				36	KANTOR BPKAD, JL. A. SYAIRANI	ANGSAU	PELAHARI	Rp	-	Rp	-			
230	229	29-Dec-20	GT. NOVIAR KUSUMA, ST / DPUPRP		MUSHALLA				28,9	KANTOR BAPPEDA, JL. A. SYAIRANI	ANGSAU	PELAHARI	Rp	-	Rp	-			
231	230	29-Dec-20	GT. NOVIAR KUSUMA, ST / DPUPRP		PAVING BLOK				553,05	SDN ATU-ATU	ATU-ATU	PELAHARI	Rp	-	Rp	-			
232	231	29-Dec-20	GT. NOVIAR KUSUMA, ST / DPUPRP		PAGAR				107,3	SMPN 7 TIRTA JAYA	TIRTAJAYA	BAJUIN	Rp	-	Rp	-			
233	232	29-Dec-20	GT. NOVIAR KUSUMA, ST / DPUPRP		PAGAR				121,58	SDN SUNGAI BAKAR	SUNGAI BAKAR	BAJUIN	Rp	-	Rp	-			
234	233	29-Dec-20	GT. NOVIAR KUSUMA, ST / DPUPRP		PAGAR				131,5	SDN 2 TEBING SIRING	TEBING SIRING	BAJUIN	Rp	-	Rp	-			
235	234	29-Dec-20	GT. NOVIAR KUSUMA, ST / DPUPRP		PAGAR				79,8	SDN 3 TANJUNG	TANJUNG	BAJUIN	Rp	-	Rp	-			
236	235	29-Dec-20	GT. NOVIAR KUSUMA, ST / DPUPRP		PAGAR				88,5	SDN RIAM PINANG	RIAM PINANG	BAJUIN	Rp	-	Rp	-			
237	236	29-Dec-20	GT. NOVIAR KUSUMA, ST / DPUPRP		PAVING BLOK				520	SDN 1 KUNYIT	KUNYIT	BAJUIN	Rp	-	Rp	-			
238	237	29-Dec-20	GT. NOVIAR KUSUMA, ST / DPUPRP		PAVING BLOK				525	SDN 2 KUNYIT	KUNYIT	BAJUIN	Rp	-	Rp	-			
239	238	29-Dec-20	GT. NOVIAR KUSUMA, ST / DPUPRP		PAVING BLOK				542,02	SMPN 5 PELAIHARI	KARANG TARUNA	BAJUIN	Rp	-	Rp	-			
240	239	29-Dec-20	GT. NOVIAR KUSUMA, ST / DPUPRP		DRAINASE				182	JL. POROS BUMI ASIH	BUMI ASIH	PANYIPATAN	Rp	-	Rp	-			
241	240	29-Dec-20	GT. NOVIAR KUSUMA, ST / DPUPRP		PAVING BLOK				483	SMPN 1 PANYIPATAN	BATU MULYA	PANYIPATAN	Rp	-	Rp	-			
242	241	29-Dec-20	GT. NOVIAR KUSUMA, ST / DPUPRP		PAVING BLOK				537,36	SDN 2 TABANIO	TABANIO	TAKISUNG	Rp	-	Rp	-			

243	242	29-Dec-20	GT. NOVIAR KUSUMA, ST / DPUPRP		PAVING BLOK				528.96	SDN 1 TABANIO	TABANIO	TAKISUNG	Rp	-	Rp	-				
244	243	29-Dec-20	GT. NOVIAR KUSUMA, ST / DPUPRP		PAGAR				105.63	SDN 1 TABANIO	TABANIO	TAKISUNG	Rp	-	Rp	-				
245	244	29-Dec-20	GT. NOVIAR KUSUMA, ST / DPUPRP		PAGAR				116.67	SDN PAGATAN BESAR	PAGATAN BESAR	TAKISUNG	Rp	-	Rp	-				
246	245	29-Dec-20	GT. NOVIAR KUSUMA, ST / DPUPRP		DRAINASE				365	RT. 04 DS. BANUA TENGAH	BENUA TENGAH	TAKISUNG	Rp	-	Rp	-				
247	246	29-Dec-20	GT. NOVIAR KUSUMA, ST / DPUPRP		PAGAR				104.39	SDN 2 TABANIO	TABANIO	TAKISUNG	Rp	-	Rp	-				
248	247	29-Dec-20	GT. NOVIAR KUSUMA, ST / DPUPRP		PAGAR				104.39	SDN TABANIO 2	TABANIO	TAKISUNG	Rp	-	Rp	-				
249	248	29-Dec-20	GT. NOVIAR KUSUMA, ST / DPUPRP		PAGAR				87.92	SDN RANGGANG	RANGGANG	TAKISUNG	Rp	-	Rp	-				
250	249	12/29/20	PURNAMA		GUDANG PANGKALAN LPG	4	5,5	1	22	JL. SANTOL	PANGGUNG	PELAIHARI	Rp	256.000	Rp	256.000				
251	250	12/29/20	MARGO SANTOSO		GUDANG PENGGILINGAN PADI	10	5,6	1	56	RT. 02/04	MEKAR SARI	KINTAP	Rp	461.600	Rp	461.600				
252	251	12/29/20	SAMIASIH		GUDANG PANGKALAN LPG	4	6	1	24	GN. MELATI RT. 10/01	GUNUNG MELATI	BATU AMPAR	Rp	280.250	Rp	280.250				
253	252	12/29/20	M. ERWIN FEBRIANTO		GUDANG PANGKALAN LPG	3,5	6	1	21	DURIAN BUNGKUK RT. 19	DURIAN BUNGKUK	BATU AMPAR	Rp	257.250	Rp	257.250				
254	253	12/29/20	HARTINI		GUDANG PANGKALAN LPG	3	4	1	12	JL. A. YANI KM. 121 RT.12/05	SIMP.4 SEI BARU	JORONG	Rp	183.250	Rp	183.250				
255													Rp	634.490.492	Rp	632.544.492	Rp	-	Rp	-

REKAP IMB MENARA TELEKOMUNIKASI

DINAS PENANAMAN MODAL DAN PELAYANAN TERPADU SATU PINTU

TAHUN 2020

[illegible]



PEMERINTAH PROVINSI KALIMANTAN SELATAN DINAS PEKERJAAN UMUM DAN PENATAAN RUANG

Jl. Dharma Praja Kawasan Perkantoran Pemerintah Provinsi Kalimantan Selatan
Telepon. 0511 - 6749214 Faximile 0511 - 6749214

BANJARBARU

DAFTAR HADIR








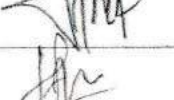

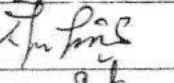
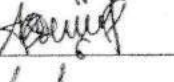
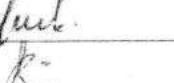


Halaman 1

KEGIATAN : Pelatihan Tukang
ACARA : Pembekalan dan Uji Kompetensi Tenaga Kerja Konstruksi Tingkat Terampil
HARI / TANGGAL : Kamis/ 12 Oktober 2020
TEMPAT : Pelaihari Kab. Tanah Laut

PESERTA

Pagi

No.	NAMA	Instansi	No. Telp (WA)	E - Mail	L / P	Tanda Tangan
01	AGUNG PANGESTU		082255805997		L	
02	MUHAMMAD MUHAJIRIN		081332955566		L	
03	ERWIN DWI CAHYANTO		085233639919		L	
04	ALI		0852249397214		L	
05	PAHRIAN NOOR 07		082155364456		L	
06	SAMSIR APLUS		085248681975		L	
07	MUHAMMAD NOOR		088247738782		L	
08	MUHAMAD RIPANSYAH		085389001229		L	
09	MARTIMAN				L	
10	HADI SAPUTRA ksmat		081521738339		L	

No.	NAMA	Instansi / Badan Usaha	No. Telp (WA)	E - Mail	L / P	Tanda Tangan
11	SABATUL 19 Mei		085248983261		L	
12	TOTO HERMANTO		082258882297		L	
13	NOORYADI		082255892891		L	
14	RUSWANDI <i>Ruswand</i>		085347620058		L	
15	YUNUS EKA PERMANA		082152978905		L	
16	HENDRI WIJAYATNA		082255558834		L	
17	MUNAWAR 18/02/		085325802681		L	
18	ADIT SUBIYANTO		089668197523		L	
19	SYAMSUDIN 11 Mei		085393883933		L	
20	SAIROJI		085387303496		L	
21					L	
22					L	
23					L	
24					L	
25					L	



PEMERINTAH KABUPATEN TANAH LAUT
DINAS PEKERJAAN UMUM, PENATAAN RUANG
DAN PERTANAHAN

Jalan A.Syairani Telepon 0512 - 21065 Fax. 0512-21157 Pelaihari 70814

Pelaihari, 25 September 2020

Nomor : 600/ 890 /CKJK/DPUPRP/2020
Lampiran :
Perihal : *Pelatihan Tukang Konstruksi*

Kepada
Yth. Kepala Dinas Pekerjaan Umum dan
Penataan Ruang Provinsi Kalimantan
Selatan
di
Banjarbaru

Dalam rangka melaksanakan tugas pokok dan fungsi pembinaan jasa konstruksi di Kabupaten Tanah Laut, melalui Dinas Pekerjaan Umum Penataan Ruang dan Pertahanan Kabupaten Tanah Laut bekerja sama dengan Bina Konstruksi Dinas Pekerjaan Umum dan Penataan Ruang Provinsi Kalimantan Selatan kiranya dapat memfasilitasi pelaksanaan pelatihan dan sertifikasi uji kompetensi tukang konstruksi sebagai sarana menambah kualitas dan kuantitas tukang konstruksi bersertifikat di Kabupaten Tanah Laut. Besar harapan kami dapat dikabulkan permohonan ini.

Demikian disampaikan, atas perkenannya diucapkan terimakasih.

PEMERINTAH KABUPATEN TANAH LAUT
DINAS PEKERJAAN UMUM
PENATAAN RUANG DAN PERTANAHAN
[Signature]
J. H. AGUS SEKTYAJI
NIP. 19621002 198903 1 006

Tembusan Yth :

1. Bupati Tanah Laut Tanah Laut di Pelaihari. (sebagai laporan).
2. Asisten Adm Ekobangkesra Setda Kabupaten Tanah Laut selaku Ketua Tim Pembina Jasa Konstruks di Pelaihari.
3. Arsip.



PEMERINTAH KABUPATEN TANAH LAUT
SEKRETARIAT DAERAH

Jln. A. Syairani Komp. Perkantoran Gagas Kode Pos 70814 Telp. (0512) 21003 Fax (0512) 21300

Pelaihari, 30 Oktober 2020

Nomor : 600/3135 /CKJK/DPUPRP/2020
Lampiran :
Perihal : *Pelatihan Tukang Konstruksi*

Kepada

Yth. _____

di

Pelaihari

Dalam rangka pelaksanaan Kegiatan Pelatihan Tukang oleh Bina Konstruksi Dinas Pekerjaan Umum dan Penataan Ruang Provinsi Kalimantan Selatan bekerja sama dengan Dinas Pekerjaan Umum Penataan Ruang dan Pertanahan Kabupaten Tanah Laut yang akan dibuka oleh Bupati Tanah Laut, mengundang Bapak/Ibu dalam acara pembukaan Pelatihan dimaksud pada:

Hari / Tgl : Selasa, 10 November 2020

Waktu : 08.30 Wita s.d. selesai

Tempat : DUTA HOTEL

Jl. Simpang 3 Angsau, No. 2, Angsau, Angsau, Pelaihari, 70814.

Untuk mencegah penyebaran *virus covid-19* maka tetap memperhatikan protokol kesehatan dengan tetap menjaga jarak berkumpul, memakai masker, pemeriksaan suhu badan, dan penyediaan anti septic.

Demikian disampaikan, atas perhatiannya diucapkan terimakasih.


Asisten Bidang Ekonomi Pembangunan
Dan Kesejahteraan Rakyat
selaku Ketua Tim Pembina Jasa Konstruksi
Kabupaten Tanah Laut,



Ir. AKHMAD HAIRIN, MP
NIP. 19680129 199303 1 007

Tembusan Yth :

1. Bupati Tanah Laut Tanah Laut di Pelaihari. (sebagai laporan)
2. Sekretaris Daerah Kabupaten Tanah Laut di Pelaihari (sebagai laporan)



PEMERINTAH KABUPATEN TANAH LAUT
DINAS PEKERJAAN UMUM, PENATAAN RUANG
DAN PERTANAHAN

Jalan A. Syairani Telepon 0512 - 21065 Fax. 0512 - 21157 Pelaihari 70814

Pelaihari, 30 Oktober 2020

Nomor : 600/ **988** /CKJK/DPUPRP/2020
Lampiran : 1 (satu) berkas
Perihal : *Pelatihan Tukang Konstruksi*

Kepada

Yth. _____

di

Tempat

Dalam rangka pelaksanaan Kegiatan Pelatihan Tukang oleh Bina Konstruksi Dinas Pekerjaan Umum dan Penataan Ruang Provinsi Kalimantan Selatan bekerja sama dengan Dinas Pekerjaan Umum Penataan Ruang dan Pertanahan Kabupaten Tanah Laut yang dilaksanakan pada:

Hari / Tgl : Selasa - Kamis, 10 s.d. 12 November 2020
Waktu : 08.00 WITA s.d. selesai
Acara : Pelatihan Tukang Konstruksi
Tempat : DUTA HOTEL

Jl. Simpang 3 Angsau, No. 2, Angsau, Angsau, Pelaihari, 70814.

Berkenaan dengan hal tersebut, bersama ini disampaikan daftar peserta Pelatihan Tukang Konstruksi di Kabupaten Tanah Laut *sebagaimana daftar terlampir*. Adapun beberapa dokumen yang perlu dipersiapkan untuk mengikuti kegiatan pelatihan di maksud antara lain:

1. Salinan Ijazah terakhir 1 (satu) lembar;
2. Salinan KTP sebanyak 1 (satu) lembar;
3. Menyerahkan Pas Photo berwarna ukuran 3 x 4 sebanyak 3 (tiga) lembar.

Untuk mencegah penyebaran *virus covid-19* maka tetap memperhatikan protokol kesehatan dengan tetap jarak berkumpul antar peserta, memakai masker, pemeriksaan suhu badan, dan penyediaan anti septic.

Informasi lebih lanjut dapat menghubungi Dinas Pekerjaan Umum, Penataan Ruang, dan Pertanahan Kabupaten Tanah Laut telepon (0512) 22635 atau email dpuprp.tala@gmail.com cc ckjk.dpuprp.tala@gmail.com person 0812-4875-2524 (*Mahyudi, A.Md*).

Demikian disampaikan, atas perhatiannya diucapkan terimakasih.

KEPALA DINAS,

Ir. H. AGUS SEKTYAJI

NIP. 19621002 198903 1 006

Daftar Peserta Pelatihan Tukang Konstruksi

NO	NAMA	Tempat, Tanggal Lahir	Alamat	No. HP	Ket
1	AGUNG PANGESTU	Tanah Laut, 25 - 08 - 1993	Sungai Riam	0822-5580-5997	
2	MUHAMMAD MUHAJIRIN	Bojonegoro, 27 - 01 - 1986	Jl. Pancasila		
3	ERWIN DWI CAHYANTO	Ponorogo, 23 - 03 - 1987	Jln. Kol. Soepirman Kom. Citra Hamparan 3 No. 62		
4	ALI	Binuang, 09 - 03 - 1970	Jl. AL Fatah Komp. Perumnas		
5	PAHRIAN NOOR	Pelaihari, 12 - 07 - 1976	Jl. AL Fatah Komplek ALFATH		
6	SAMSIR APLUS	Kelua, 02 - 12 - 1970	Jl. Kakak Tua No. 37		
7	MUHROBI	Lampung, 05 - 06 - 1977	Jl. Bumi Jaya	0812-3360-8368	
8	MARSUDI	Tirta Jaya, 10 - 05 - 1977	Jl. Abadi	0822-5563-1582	
9	MARTIMAN	Tanah Laut, 18 - 08 - 1983	Jl. Pajajaran	0813-4880-4027	
10	HARTOYO	Semarang, 12 - 09 - 1972	Jl. Panembahan Senopati	0823-5036-1667	
11	SULISTIYONO	Sungai Riam, 24 - 04 - 1988	Sungai Riam	0813-4967-6901	
12	ANTON WIBOWO	Gunung Makmur, 19 - 11 - 1988	Jl. Jendral Sudirman	0852-4899-9500	
13	NOORYADI	Gunung Makmur, 03 - 12 - 1991	Rombongan 4, Sumber Makmur	0822-5589-2891	
14	RUKIMIN MEKA	Semarang, 19 - 10 - 1972	Jl. Panembahan Senopati		
15	RIDHWAN WIDAYAT	Tanah Laut, 10 - 05 - 2000	Rombongan 4, Sumber Makmur		
16	HENDRI WIJAYATNA	Banjarmasin, 09 - 03 - 1991	Jl. Purnawirawan		
17	MUNAWAR	Klaten, 16 - 03 - 1980	Komp. Multi Madya Block C		
18	ADIT SUBIYANTO	Kebumen, 11 - 08 - 1994	Jl. Manunggal		
19	ABDUL HAMID	Panjaratan, 03 - 04 - 1955	Jl. Perintis 1		
20	SAIROJI	Loktangga, 13 - 03 - 1980	Jl. Perintis 1		

8.4.



KEMENTERIAN

pekerjaan umum dan perumahan rakyat



ALAMAT

Jl. Pattimura No. 20



EMAIL

kelembagaan.dpk@gmail.com



PHONE

+62-21 739 5063

sipjaki

BERANDA PROFIL DKS DK LAYANAN BERITA TERBARU PERATURAN DATA JAKON PELATIHAN PENGAWASAN MASUK

Berita Terbaru

Sosialisasi Program Jaminan Sosial Ketenagakerjaan Sektor Jasa Konstruksi Bersama Asosiasi Jasa Konstruksi Kabupaten Tuban

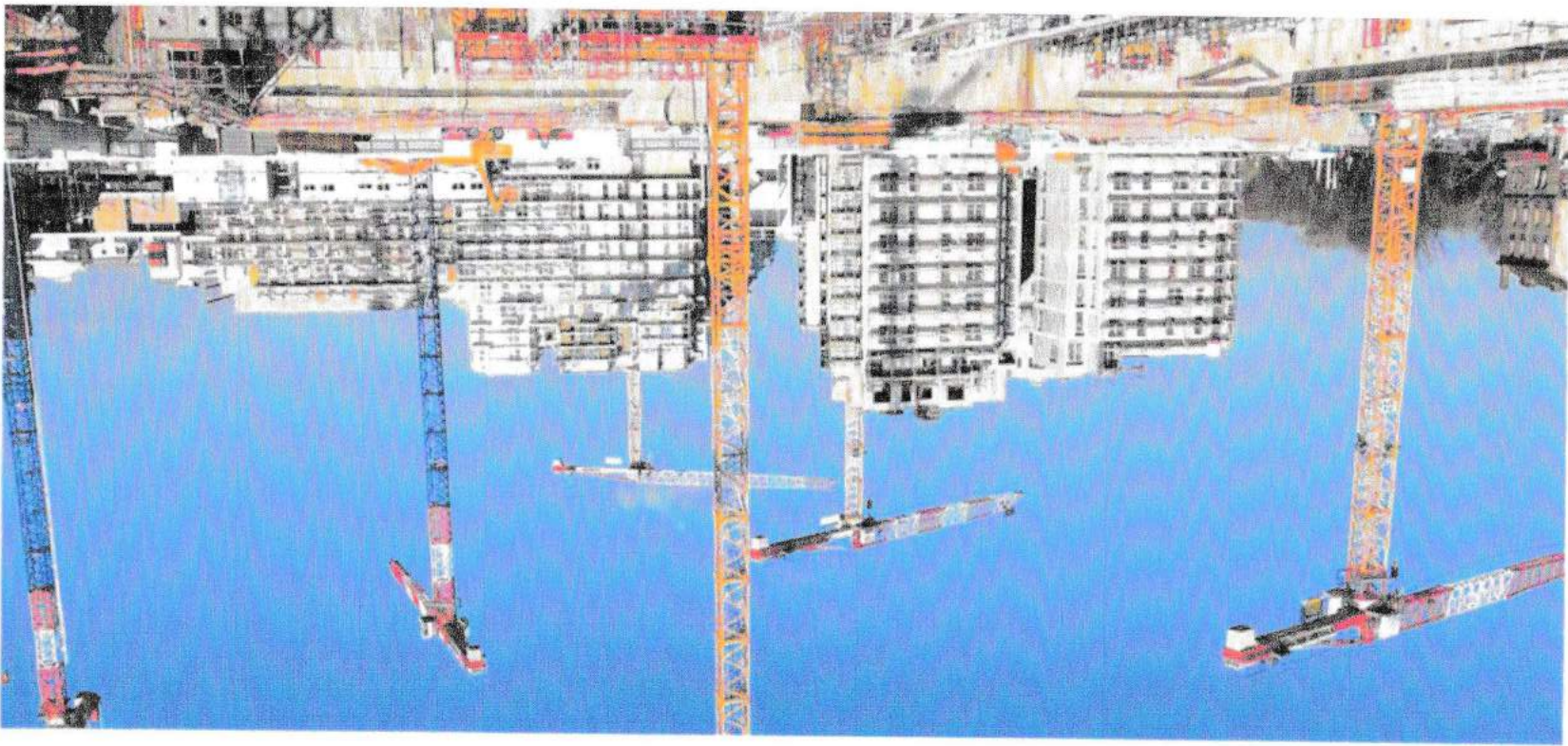
Badan Penyelenggara Jaminan Sosial (BPJS) Ketenagakerjaan CP Tuban bekerja sama dengan Pemerintah Kabupaten Tuban mensosialisasikan manfaat dari program BPJS Ke...

21 April 2021

Read More

PUPR Jombang adakan Sosialisasi Perizinan Usaha Perseorangan dan Bimbingan Teknis Standarisasi Elektrikal Bangunan Gedung

Berdasarkan Undang-Undang Republik Indonesia Nomor 23 Tahun 2014 tentang Pemerintahan Daerah



8.5, 8.6, 8.8



KEMENTRIAN
pekerjaan umum dan perumahan rakyat



ALAMAT
Jl. Pattimura No. 20



EMAIL
kelembagaan.djbk@gmail.com



PHONE
+62-21 739 5063

sipjaki

[BERANDA](#) [PROFIL DKSDK](#) [LAYANAN](#) [BERITA TERBARU](#) [PERATURAN](#) [DATA JAKON](#) [PELATIHAN](#) [PENGAWASAN](#) [MASUK](#)



Berita Terbaru

Sosialisasi Program Jaminan Sosial Ketenagakerjaan Sektor Jasa Konstruksi Bersama Asosiasi Jasa Konstruksi Kabupaten Tuban

Badan Penyelenggara Jaminan Sosial (BPJS) Ketenagakerjaan CP Tuban bekerja sama dengan Pemerintah Kabupaten Tuban mensosialisasikan manfaat dari program BPJS Ke...

21 April, 2021

[Read More](#)

PUPR Jombang adakan Sosialisasi Perizinan Usaha Perseorangan dan Bimbingan Teknis Standarisasi Elektrikal Bangunan Gedung

Berdasarkan Undang-Undang Republik Indonesia Nomor 23 Tahun 2014 tentang Pemerintah Daerah



KEMENTRIAN
pekerjaan umum dan perumahan rakyat



ALAMAT
Jl. Pattimura No, 20



EMAIL
kelembagaan.djbk@gmail.com



PHONE
+62-21 739 5063

sipjaki

[BERANDA](#) [PROFIL DKSDK](#) [LAYANAN](#) [BERITA TERBARU](#) [PERATURAN](#) [DATA JAKON](#) [PELATIHAN](#) [PENGAWASAN](#) [MASUK](#)

PAKETPEKERJA

OPD

Paket Pekerjaan

[HOME](#) [DATA JAKON](#) [PAKET PEKERJAAN](#)

No	Propinsi	Jumlah
1	ACEH	0
2	SUMATERA UTARA	0
3	SUMATERA BARAT	0
4	RIAU	0
5	JAMBI	0
6	SUMATERA SELATAN	0
7	BENGKULU	0

8.5, 8.6, 8.8



KEMENTRIAN
pekerjaan umum dan perumahan rakyat



ALAMAT
Jl. Pattimura No. 20



EMAIL
kelembagaan.djbk@gmail.com



PHONE
+62-21 739 5063

sipjaki

[BERANDA](#) [PROFIL DKSDK](#) [LAYANAN](#) [BERITA TERBARU](#) [PERATURAN](#) [DATA JAKON](#) [PELATIHAN](#) [PENGAWASAN](#) [MASUK](#)



Berita Terbaru

Sosialisasi Program Jaminan Sosial Ketenagakerjaan Sektor Jasa Konstruksi Bersama Asosiasi Jasa Konstruksi Kabupaten Tuban

Badan Penyelenggara Jaminan Sosial (BPJS) Ketenagakerjaan CP Tuban bekerja sama dengan Pemerintah Kabupaten Tuban mensosialisasikan manfaat dari program BPJS Ke...

21 April, 2021

[Read More](#)

PUPR Jombang adakan Sosialisasi Perizinan Usaha Perseorangan dan Bimbingan Teknis Standarisasi Elektrikal Bangunan Gedung

Berdasarkan Undang-Undang Republik Indonesia Nomor 23 Tahun 2014 tentang Pemerintah Daerah



KEMENTRIAN
pekerjaan umum dan perumahan rakyat



ALAMAT
Jl. Pattimura No, 20



EMAIL
kelembagaan.djbk@gmail.com



PHONE
+62-21 739 5063

sipjaki

[BERANDA](#) [PROFIL DKSDK](#) [LAYANAN](#) [BERITA TERBARU](#) [PERATURAN](#) [DATA JAKON](#) [PELATIHAN](#) [PENGAWASAN](#) [MASUK](#)

PAKETPEKERJA

OPD

[Paket Pekerjaan](#)

[HOME](#) [DATA JAKON](#) [PAKET PEKERJAAN](#)

No	Propinsi	Jumlah
1	ACEH	0
2	SUMATERA UTARA	0
3	SUMATERA BARAT	0
4	RIAU	0
5	JAMBI	0
6	SUMATERA SELATAN	0
7	BENGKULU	0

8.5, 8.6, 8.8



KEMENTRIAN
pekerjaan umum dan perumahan rakyat



ALAMAT
Jl. Pattimura No. 20



EMAIL
kelembagaan.djbk@gmail.com



PHONE
+62-21 739 5063

sipjaki

[BERANDA](#) [PROFIL DKSDK](#) [LAYANAN](#) [BERITA TERBARU](#) [PERATURAN](#) [DATA JAKON](#) [PELATIHAN](#) [PENGAWASAN](#) [MASUK](#)



Berita Terbaru

Sosialisasi Program Jaminan Sosial Ketenagakerjaan Sektor Jasa Konstruksi Bersama Asosiasi Jasa Konstruksi Kabupaten Tuban

Badan Penyelenggara Jaminan Sosial (BPJS) Ketenagakerjaan CP Tuban bekerja sama dengan Pemerintah Kabupaten Tuban mensosialisasikan manfaat dari program BPJS Ke...

21 April, 2021

[Read More](#)

PUPR Jombang adakan Sosialisasi Perizinan Usaha Perseorangan dan Bimbingan Teknis Standarisasi Elektrikal Bangunan Gedung

Berdasarkan Undang-Undang Republik Indonesia Nomor 23 Tahun 2014 tentang Pemerintah Daerah



KEMENTRIAN
pekerjaan umum dan perumahan rakyat



ALAMAT
Jl. Pattimura No, 20



EMAIL
kelembagaan.djbk@gmail.com



PHONE
+62-21 739 5063

sipjaki

[BERANDA](#) [PROFIL DKSDK](#) [LAYANAN](#) [BERITA TERBARU](#) [PERATURAN](#) [DATA JAKON](#) [PELATIHAN](#) [PENGAWASAN](#) [MASUK](#)

PAKETPEKERJA

OPD

Paket Pekerjaan

[HOME](#) [DATA JAKON](#) [PAKET PEKERJAAN](#)

No	Propinsi	Jumlah
1	ACEH	0
2	SUMATERA UTARA	0
3	SUMATERA BARAT	0
4	RIAU	0
5	JAMBI	0
6	SUMATERA SELATAN	0
7	BENGKULU	0



KEMENTRIAN

pekerjaan umum dan perumahan rakyat



ALAMAT

Jl. Pattimura No. 20



EMAIL

kelembagaan.djbk@gmail.com



PHONE

+62-21 739 5063

sipjaki

[BERANDA](#)[PROFIL DKSDK](#)[LAYANAN](#)[BERITA TERBARU](#)[PERATURAN](#)[DATA JAKON](#)[PELATIHAN](#)[PENGAWASAN](#)[MASUK](#)

Berita Terbaru

Sosialisasi Program Jaminan Sosial Ketenagakerjaan Sektor Jasa Konstruksi Bersama Asosiasi Jasa Konstruksi Kabupaten Tuban

Badan Penyelenggara Jaminan Sosial (BPJS) Ketenagakerjaan CP Tuban bekerja sama dengan Pemerintah Kabupaten Tuban mensosialisasikan manfaat dari program BPJS Ke...

21 April, 2021

[Read More](#)

PUPR Jombang adakan Sosialisasi Perizinan Usaha Perseorangan dan Bimbingan Teknis Standarisasi Elektrikal Bangunan Gedung

Berdasarkan Undang-Undang Republik Indonesia Nomor 23 Tahun 2014 tentang Pemerintah Daerah



KEMENTRIAN
pekerjaan umum dan perumahan rakyat



ALAMAT
Jl. Pattimura No. 20



EMAIL
kelembagaan.djbk@gmail.com



PHONE
+62-21 739 5063

sipjaki

[BERANDA](#) [PROFIL DKSDK](#) [LAYANAN](#) [BERITA TERBARU](#) [PERATURAN](#) [DATA JAKON](#) [PELATIHAN](#) [PENGAWASAN](#) [MASUK](#)

PROFIL OPD

OPD

Paket Pekerjaan

[HOME](#) [DATA OPD](#)



No	NRBU	No Reg IUJK	Nama Perusahaan	Nama PJBU	NPWP	Alamat Perusahaan	Kode. JU	Jenis Usaha
001	38280	00071	CV. MITRA USAHA	YUSRIANSYAH	02.172.760.7-731.000	Jl. Majakeling RT.015 RW.005 Kel. Pelaihari Kec. Pelaihari	2	Usaha Jasa Pelaksanaan Konstruksi
002	44133	00427	CV. BORNEO GEMILANG	HELMİYADI	92.570.006.4-732.000	Komp. Kurnia Kembar 1 Blok B6 Rt. 07 Rw. 003	2	Usaha Jasa Pelaksanaan Konstruksi
003	44134	00428	CV. BANUA SINAR MANDIRI	USMAN	92.557.315.6-732.000	Komplek Kurnia Kembar I Blok B9, Rt. 07 C Rw. 003	2	Usaha Jasa Pelaksanaan Konstruksi
004	43874	00406	CV. BERSAMA KAWAN SEJAHTERA	LUKMAN NUL HAKIM	86.380.418.3-732.000	Jl. A. Yani RT. 001 Dusun I Desa Kintapura Kec. Kintap	2	Usaha Jasa Pelaksanaan Konstruksi
005	43875	00407	CV. MITRA USAHA SUKSES	MUHAMMAD TARMADI	86.386.465.8-732.000	Jl. Mekarsari RT. 016 RW. 003 Desa Simpang 4 Sei. Baru Kec. Jorong	2	Usaha Jasa Pelaksanaan Konstruksi
006	43873	00405	CV. MAJU KARYA BERSAMA	SUGIONO	86.381.875.3-732.000	Jl. A. Yani Ds. Simpang Empat Sei Baru Rt. 01 Rw. 01 Asam Asam Jorong	2	Usaha Jasa Pelaksanaan Konstruksi
007	43144	00344	CV. ASTRA BINA	ARSANI	80.652.777.6-732.000	Desa Tambak Sarinah RT.001 RW.001 Kec. Kurau	2	Usaha Jasa Pelaksanaan Konstruksi
008	42526	00286	CV. BAGAS SATRIO	RIZALDY BAGAS SATRIO	73.490.120.0-732.000	Komplek. Mahkota Panggung Rt. 006 Rw.001 Desa Panggung Kecamatan Pelaihari	2	Usaha Jasa Pelaksanaan Konstruksi
009	41852	00199	CV. CITRA MEMBANGUN	ADMIDA FILLA SOFHIA, A.Md	02.710.072.6-732.000	Jl. Putar No.92 RT.23 Rw.6 Komp. Gagah Permai Kel. Angsau Kec. Pelaihari	2	Usaha Jasa Pelaksanaan Konstruksi
010	39985	00132	CV. HAMIDAH AL FARABI (H.A.F)	FIRMANTO	02.709.140.4-731.000	Jl. Purnawirawan No.55 RT.12 Rw.01 Kel. Angsau Kec. Pelaihari	2	Usaha Jasa Pelaksanaan Konstruksi
011	43314	00376	CV. ANUGRAH JAYA PRATAMA	REZKI FITRIADY	80.948.780.4-732.000	JL. SAWAHAN RT. 019 RW. 006 KEL. PELAIHARI KEC. PELAIHARI	2	Usaha Jasa Pelaksanaan Konstruksi

012	43311	00374	CV. RICKY PERDANA PERTAMA	MUHAMMAD ARSYAD	81.299.631.2-732.000	JL. MAJAKELING RT. 015 RW. 005 KEL. PELAIHARI KEC. PELAIHARI	2	Usaha Jasa Pelaksanaan Konstruksi
013	43142	00343	CV. HBP (HAJI BUDI PELAIHARI)	MASNAR SENDY	03.138.523.0-732.000	Jl. Al- Manar No. 09 Rt. 001 Rw. 001 Kel. Angsau	2	Usaha Jasa Pelaksanaan Konstruksi
014	43201	00357	CV. HUZAIMAH RAYA SEMESTA	M. SOFYAN	80.756.975.1-732.000	JL. MUHAJIRIN NO. 30 RT. 002 RW. 001 KEL. ANGSAU KEC. PELAIHARI	2	Usaha Jasa Pelaksanaan Konstruksi
015	39143	00081	CV. CAHAYA ANANDA	NANDA FITRIANTI ANISA	02.521.848.8-731.000	Komp. Permata Jingga Rt. 078 Rw. 002 Kel. Karang Taruna	2	Usaha Jasa Pelaksanaan Konstruksi
016	44250	00429	CV. PERJUANGAN DAN DOA(PDD)	ROMI IRAWAN	90.269.131.0-732.000	JL. SAWAHAN RT. 025 RW. 006 KEL. PELAIHARI KEC. PELAIHARI	2	Usaha Jasa Pelaksanaan Konstruksi
017	39986	00133	CV. KONHESA	HIPNI EKA SAPUTRA	02.660.203.7-731.000	Jl. Teratai Rt. 09 Rw. III Kel. Angsau Kec. Pelaihari	2	Usaha Jasa Pelaksanaan Konstruksi
018	43112	00341	CV. BERKAH ANGGARA PUTRA	FARIDA YULIANA	80.270.128.4-732.000	Empat Lima Blok C No. 84 Rt. 002 Rw. 001 Kel. Sarang Halang	2	Usaha Jasa Pelaksanaan Konstruksi
019	43207	00358	CV. KHALIFAH	ORIE RAMADHAN	81.011.308.4-732.000	Jl. A. Yani Rt. 02 Rw. 01 Kelurahan Pelaihari	2	Usaha Jasa Pelaksanaan Konstruksi
020	43150	00347	CV. AIMIKHA JAYA GRUP	NOR DIANE RAZIBI	80.781.659.0-732.000	Jl. Almanar No. 09 Rt. 001 Kel. Angsau	2	Usaha Jasa Pelaksanaan Konstruksi
021	3153	00049	CV. BAKTI PRATAMA	TANJUNG DIYAH KUSUMA NINGRUM	01.907.800.5-732.000	Jl. Purnawirawan No. 8 Rt. 03 Rw. 01 Kel. Angsau	2	Usaha Jasa Pelaksanaan Konstruksi
022	43190	00354	CV. RILI	SRI WAHYU LIDI ANA	80.946.735.0-732.000	Jl. Matah Komp. Karunia Kembar I Rt. 007 Rw. 002 Kel. Karang Taruna	2	Usaha Jasa Pelaksanaan Konstruksi

023	43088	00338	CV. RAHMA SINAR ABADI	MOMON	31.795.153.1-732.000	Jl. Hutan Kintap KM.26 RT.01 Rw.01 Desa Riam Adungan Kec. Kintap	2	Usaha Jasa Pelaksanaan Konstruksi
024	41562	00163	CV. RINALDI	MUHAMMAD RIYAN RINALDI	31.683.055.3-732.000	Jl. Basuki Rahmat No. 77 Rt. 26 Rw. 06 Kel. Angsau	2	Usaha Jasa Pelaksanaan Konstruksi
025	41606	00168	CV. AGISNA	AGISNAWATI	31.683.744.2-732.000	Jl. Almanar Rt. 002 Rw. 001 Kel. Angsau	2	Usaha Jasa Pelaksanaan Konstruksi
026	41782	00187	CV. ANANDA NINA PRATAMA	VIVI DAMAYANTI	66.157.544.9-732.000	Jl. Sri Rejeki RT.16 RW.03 Desa Panggung Kec. Pelaihari	2	Usaha Jasa Pelaksanaan Konstruksi
027	2780	00008	CV. BINA USAHA	KHALISA AMALIA	01.961.549.1-732.000	Jl. H. Boejasin No. 09 Rt. 22 Rw. 06 Kelurahan Angsau Kecamatan Pelaihari	2	Usaha Jasa Pelaksanaan Konstruksi
028	39884	00123	CV. TANJUNG JATI RAYA	MUHAMMAD RIZKY ABDUL RAHMAN	02.050.694.5-732.000	Komp. Citra Indah Permai No. 24/C Kel. Angsau Kecamatan Pelaihari	2	Usaha Jasa Pelaksanaan Konstruksi
029	2980	00030	CV. KARYA ABADI	MARLIANA	01.860.233.4-732.000	Jl. Abadi No. 10 Rt. 02 Rw. 01 Kel. Pelaihari Kecamatan Pelaihari	2	Usaha Jasa Pelaksanaan Konstruksi
030	42401	00270	CV. SHAFIRA	HELDA ELLYANIE	72.509.231.6-732.000	Jalan KH. Nawawi RT. 001 RW. 002 Kelurahan Karang Taruna Kecamatan Pelaihari	2	Usaha Jasa Pelaksanaan Konstruksi
031	39637	00111	CV. NABIL	ASWIDA ARIYANI	02.660.107.0-732.000	Jalan Samudera RT. 01/004 Kelurahan Pelaihari Kecamatan Pelaihari	2	Usaha Jasa Pelaksanaan Konstruksi
032	44275	00430	CV. ANUGRAH GUSTI JAYA	GUSTI SYAMSIR ALAM	94.049.087.3-732.000	Desa Bumi Asih RT.02 RW.07 Kec. Panyipatan	2	Usaha Jasa Pelaksanaan Konstruksi
033	43391	00382	CV. ANUGRAH BERSAMA	NUR HIDAYATI	81.802.841.7-732.000	JL. EMPAT LIMA RT. 003 RW. 001 KEL. SARANG HALANG KEC. PELAIHARI	2	Usaha Jasa Pelaksanaan Konstruksi

034	39348	00093	CV. RAYYAN	MUHAMMAD ASSIRI	02.575.950.7-731.000	Jl. Gelatik No. 89 Rt. 23 Kel. Angsau Kec. Pelaihari	2	Usaha Jasa Pelaksanaan Konstruksi
035	42807	00310	CV. LUMBUNG MAS RAYA	NOOR DJENNAH	75.073.208.3-732.000	Jl. Purnawirawan RT. 012 Kel. Angsau Kec. Pelaihari	2	Usaha Jasa Pelaksanaan Konstruksi
036	39695	00121	CV. RIDHO	H. MUHAMMAD RIFANI	02.709.115.6-732.000	Jl. A. Syairani No.439 RT.09 Rw.04 Kel. Sarang Halang Kec. Pelaihari	2	Usaha Jasa Pelaksanaan Konstruksi
037	44359	00431	CV. REKAGRIYA PRIMA KONSULTAN	AKHMAD ROMADHANI	81.394.939.3-732.000	Jl. Simpang KNPI Komp. Perumahan Griya Utama Panggung Pemuda Blok C.8 RT.019 RW.001 Desa Panggung	1	Usaha Jasa Perencanaan Konstruksi
038	44359	00431	CV. REKAGRIYA PRIMA KONSULTAN	AKHMAD ROMADHANI	81.394.939.3-732.000	Jl. Simpang KNPI Komp. Perumahan Griya Utama Panggung Pemuda Blok C.8 RT.019 RW.001 Desa Panggung	2	Usaha Jasa Pelaksanaan Konstruksi
039	43297	00372	CV. BANGUN KARYA	YULIANTO	80.935.283.4-732.000	Jl.Pangeran Antasari B Rt.001 Rw.001 Bumi Jaya Pelaihari	2	Usaha Jasa Pelaksanaan Konstruksi
040	44403	00432	CV. REKA CIPTA KONSULTAN	WIRANDY FAJAR QAUSSAR, SH	95.007.592.9-732.000	Jl. Abadi No. 11 RT. 003 RW.001 Kelurahan Pelaihari Kecamatan Pelaihari	1	Usaha Jasa Perencanaan Konstruksi
041	44403	00432	CV. REKA CIPTA KONSULTAN	WIRANDY FAJAR QAUSSAR, SH	95.007.592.9-732.000	Jl. Abadi No. 11 RT. 003 RW.001 Kelurahan Pelaihari Kecamatan Pelaihari	3	Usaha Jasa Pengawasan Konstruksi
042	41659	00180	CV. RIZKY NADYA	RAUDATIE	03.122.647.5-732.000	Jl. Dua Mas Putra Blok I No. 02 Rt. 004 Rw. 001 Kelurahan Angsau Kecamatan Pelaihari	2	Usaha Jasa Pelaksanaan Konstruksi
043	43149	00346	CV. ANDISKA BERSAMA	SYAMSIR APLUS	02.303.345.9-731.000	Jl. Kakak Tua No. 14 Rt. 023 Kel. Angsau Kecamatan Pelaihari	2	Usaha Jasa Pelaksanaan Konstruksi
044	43059	00334	CV. AKBAR JAYA BERSAUDARA	NURHADI	75.005.472.8-732.000	Jl. Haji Marhubi RT. 01 RW. 01 Kel. Ujung Kec. Bati-Bati	2	Usaha Jasa Pelaksanaan Konstruksi
045	42340	00263	PT. DUTA NAGARA DIVA	WAHIDAH NORMALIAH	72.468.857.7-732.000	Jl. H. Boejasin No. 01 Rt. 021 Rw. 07 Kel. Ansau Pelaihari	2	Usaha Jasa Pelaksanaan Konstruksi

046	41491	00154	CV. MITRA MULTI KONSULTAN	ZULFIAN	03.122.890.1-732.000	Komp. Bajuin Raya Jl. Haruan No.10 RT.04 RW.01 Desa Atu Atu Kec. Pelaihari	1	Usaha Jasa Perencanaan Konstruksi
047	41491	00154	CV. MITRA MULTI KONSULTAN	ZULFIAN	03.122.890.1-732.000	Komp. Bajuin Raya Jl. Haruan No.10 RT.04 RW.01 Desa Atu Atu Kec. Pelaihari	3	Usaha Jasa Pengawasan Konstruksi
048	43522	00388	CV. RIZKY ALYA	LISNAWATI	66.229.548.4-732.000	Jalan Raya Takisung Komplek Permata Jingga Gang Mutiara 2 RT. 07B RW. 002 Kelurahan Karang Taruna Kecamatan Pelaihari	2	Usaha Jasa Pelaksanaan Konstruksi
049	43312	00375	PT. RIZKY ALFAQIH SEJAHTERA	YULIANI	81.359.711.9-732.000	JL. K.H. NAWAWI RT. 002 RW. 001 KEL. KARANG TARUNA KEC. PELAIHARI	2	Usaha Jasa Pelaksanaan Konstruksi
050	42048	00230	CV. BAROKAH	ABDUL BASIT	66.173.254.5-732.000	Jl. A. Yani Kel. Pelaihari Kec. Pelaihari	2	Usaha Jasa Pelaksanaan Konstruksi



FAQ MASUKAN MASYARAKAT PUSAT LAYANAN LPJK TENTANG KAMI

KLIK UNTUK MENGETAHUI

BERANDA ASOSIASI BADAN USAHA ASOSIASI PROFESI LAYANAN • PEMBEKUAN LISENSI BADAN USAHA • TENAGA KERJA • PANDUAN LOGO

INSTRUKSI PROTOKOL PENCEGAHAN PENYEBARAN CORONA VIRUS COVID-19 DALAM PENYELENGGARAAN JASA KONSTRUKSI : PROTOKOL PENCEGAHAN COVID

Rekapitulasi Penerbitan SBU/SKA/SKTK Pada Masa Transisi



Sertifikat Badan Usaha (SBU)

Besar	:	72
Menengah	:	881
Kecil	:	3055

Sumber : BPP LPJK
Tanggal : 22 Maret 2021 Pukul 07:30 WIB

PKB ONLINE

Masih Menunggu Sampai Ditetapkan Kebijakan
Yang Akan Diberlakukan



Artikel Terbaru / Berita

No	NRBU	No Reg IUJK	Nama Perusahaan	Nama PJBU	NPWP	Alamat Perusahaan	Kode. JU	Jenis Usaha
001	38280	00071	CV. MITRA USAHA	YUSRIANSYAH	02.172.760.7-731.000	Jl. Majakeling RT.015 RW.005 Kel. Pelaihari Kec. Pelaihari	2	Usaha Jasa Pelaksanaan Konstruksi
002	44133	00427	CV. BORNEO GEMILANG	HELMIYADI	92.570.006.4-732.000	Komp. Kurnia Kembar 1 Blok B6 Rt. 07 Rw. 003	2	Usaha Jasa Pelaksanaan Konstruksi
003	44134	00428	CV. BANUA SINAR MANDIRI	USMAN	92.557.315.6-732.000	Komplek Kurnia Kembar I Blok B9, Rt. 07 C Rw. 003	2	Usaha Jasa Pelaksanaan Konstruksi
004	43874	00406	CV. BERSAMA KAWAN SEJAHTERA	LUKMAN NUL HAKIM	86.380.418.3-732.000	Jl. A. Yani RT. 001 Dusun I Desa Kintapura Kec. Kintap	2	Usaha Jasa Pelaksanaan Konstruksi
005	43875	00407	CV. MITRA USAHA SUKSES	MUHAMMAD TARMADI	86.386.465.8-732.000	Jl. Mekarsari RT. 016 RW. 003 Desa Simpang 4 Sei. Baru Kec. Jorong	2	Usaha Jasa Pelaksanaan Konstruksi
006	43873	00405	CV. MAJU KARYA BERSAMA	SUGIONO	86.381.875.3-732.000	Jl. A. Yani Ds. Simpang Empat Sei Baru Rt. 01 Rw. 01 Asam Asam Jorong	2	Usaha Jasa Pelaksanaan Konstruksi
007	43144	00344	CV. ASTRA BINA	ARSANI	80.652.777.6-732.000	Desa Tambak Sarinah RT.001 RW.001 Kec. Kurau	2	Usaha Jasa Pelaksanaan Konstruksi
008	42526	00286	CV. BAGAS SATRIO	RIZALDY BAGAS SATRIO	73.490.120.0-732.000	Komplek. Mahkota Panggung Rt. 006 Rw.001 Desa Panggung Kecamatan Pelaihari	2	Usaha Jasa Pelaksanaan Konstruksi
009	41852	00199	CV. CITRA MEMBANGUN	ADMIDA FILLA SOFHIA, A.Md	02.710.072.6-732.000	Jl. Putar No.92 RT.23 Rw.6 Komp. Gagah Permai Kel. Angsau Kec. Pelaihari	2	Usaha Jasa Pelaksanaan Konstruksi
010	39985	00132	CV. HAMIDAH AL FARABI (H.A.F)	FIRMANTO	02.709.140.4-731.000	Jl. Purnawirawan No.55 RT.12 Rw.01 Kel. Angsau Kec. Pelaihari	2	Usaha Jasa Pelaksanaan Konstruksi
011	43314	00376	CV. ANUGRAH JAYA PRATAMA	REZKI FITRIADY	80.948.780.4-732.000	JL. SAWAHAN RT. 019 RW. 006 KEL. PELAIHARI KEC. PELAIHARI	2	Usaha Jasa Pelaksanaan Konstruksi

012	43311	00374	CV. RICKY PERDANA PERTAMA	MUHAMMAD ARSYAD	81.299.631.2-732.000	JL. MAJAKELING RT. 015 RW. 005 KEL. PELAIHARI KEC. PELAIHARI	2	Usaha Jasa Pelaksanaan Konstruksi
013	43142	00343	CV. HBP (HAJI BUDI PELAIHARI)	MASNAR SENDY	03.138.523.0-732.000	Jl. Al- Manar No. 09 Rt. 001 Rw. 001 Kel. Angsau	2	Usaha Jasa Pelaksanaan Konstruksi
014	43201	00357	CV. HUZAIMAH RAYA SEMESTA	M. SOFYAN	80.756.975.1-732.000	JL. MUHAJIRIN NO. 30 RT. 002 RW. 001 KEL. ANGSAU KEC. PELAIHARI	2	Usaha Jasa Pelaksanaan Konstruksi
015	39143	00081	CV. CAHAYA ANANDA	NANDA FITRIANTI ANISA	02.521.848.8-731.000	Komp. Permata Jingga Rt. 07B Rw. 002 Kel. Karang Taruna	2	Usaha Jasa Pelaksanaan Konstruksi
016	44250	00429	CV. PERJUANGAN DAN DOA(PDD)	ROMI IRAWAN	90.269.131.0-732.000	JL. SAWAHAN RT. 025 RW. 006 KEL. PELAIHARI KEC. PELAIHARI	2	Usaha Jasa Pelaksanaan Konstruksi
017	39986	00133	CV. KONHESA	HIPNI EKA SAPUTRA	02.660.203.7-731.000	Jl. Teratai Rt. 09 Rw. III Kel. Angsau Kec. Pelaihari	2	Usaha Jasa Pelaksanaan Konstruksi
018	43112	00341	CV. BERKAH ANGGARA PUTRA	FARIDA YULIANA	80.270.128.4-732.000	Empat Lima Blok C No. 84 Rt. 002 Rw. 001 Kel. Sarang Halang	2	Usaha Jasa Pelaksanaan Konstruksi
019	43207	00358	CV. KHALIFAH	ORIE RAMADHAN	81.011.308.4-732.000	Jl. A. Yani Rt. 02 Rw. 01 Kelurahan Pelaihari	2	Usaha Jasa Pelaksanaan Konstruksi
020	43150	00347	CV. AIMIKHA JAYA GRUP	NOR DIANE RAZIBI	80.781.659.0-732.000	Jl. Almanar No. 09 Rt. 001 Kel. Angsau	2	Usaha Jasa Pelaksanaan Konstruksi
021	3153	00049	CV. BAKTI PRATAMA	TANJUNG DIYAH KUSUMA NINGRUM	01.907.800.5-732.000	Jl. Purnawirawan No. 8 Rt. 03 Rw. 01 Kel. Angsau	2	Usaha Jasa Pelaksanaan Konstruksi
022	43190	00354	CV. RILI	SRI WAHYU LIDI ANA	80.946.735.0-732.000	Jl. Matah Komp. Karunia Kembar I Rt. 007 Rw. 002 Kel. Karang Taruna	2	Usaha Jasa Pelaksanaan Konstruksi

023	43088	00338	CV. RAHMA SINAR ABADI	MOMON	31.795.153.1-732.000	Jl. Hutan Kintap KM.26 RT.01 Rw.01 Desa Riam Adungan Kec. Kintap	2	Usaha Jasa Pelaksanaan Konstruksi
024	41562	00163	CV. RINALDI	MUHAMMAD RIYAN RINALDI	31.683.055.3-732.000	Jl. Basuki Rahmat No. 77 Rt. 26 Rw. 06 Kel. Angsau	2	Usaha Jasa Pelaksanaan Konstruksi
025	41606	00168	CV. AGISNA	AGISNAWATI	31.683.744.2-732.000	Jl. Almanar Rt. 002 Rw. 001 Kel. Angsau	2	Usaha Jasa Pelaksanaan Konstruksi
026	41782	00187	CV. ANANDA NINA PRATAMA	VIVI DAMAYANTI	66.157.544.9-732.000	Jl. Sri Rejeki RT.16 RW.03 Desa Panggung Kec. Pelaihari	2	Usaha Jasa Pelaksanaan Konstruksi
027	2780	00008	CV. BINA USAHA	KHALISA AMALIA	01.961.549.1-732.000	Jl. H. Boejasin No. 09 Rt. 22 Rw. 06 Kelurahan Angsau Kecamatan Pelaihari	2	Usaha Jasa Pelaksanaan Konstruksi
028	39884	00123	CV. TANJUNG JATI RAYA	MUHAMMAD RIZKY ABDUL RAHMAN	02.050.694.5-732.000	Komp. Citra Indah Permai No. 24/C Kel. Angsau Kecamatan Pelaihari	2	Usaha Jasa Pelaksanaan Konstruksi
029	2980	00030	CV. KARYA ABADI	MARLIANA	01.860.233.4-732.000	Jl. Abadi No. 10 Rt. 02 Rw. 01 Kel. Pelaihari Kecamatan Pelaihari	2	Usaha Jasa Pelaksanaan Konstruksi
030	42401	00270	CV. SHAFIRA	HELDA ELLYANIE	72.509.231.6-732.000	Jalan KH. Nawawi RT. 001 RW. 002 Kelurahan Karang Taruna Kecamatan Pelaihari	2	Usaha Jasa Pelaksanaan Konstruksi
031	39637	00111	CV. NABIL	ASWIDA ARIYANI	02.660.107.0-732.000	Jalan Samudera RT. 01/004 Kelurahan Pelaihari Kecamatan Pelaihari	2	Usaha Jasa Pelaksanaan Konstruksi
032	44275	00430	CV. ANUGRAH GUSTI JAYA	GUSTI SYAMSIR ALAM	94.049.087.3-732.000	Desa Bumi Asih RT.02 RW.07 Kec. Panyipatan	2	Usaha Jasa Pelaksanaan Konstruksi
033	43391	00382	CV. ANUGRAH BERSAMA	NUR HIDAYATI	81.802.841.7-732.000	JL. EMPAT LIMA RT. 003 RW. 001 KEL. SARANG HALANG KEC. PELAIHARI	2	Usaha Jasa Pelaksanaan Konstruksi

034	39348	00093	CV. RAYYAN	MUHAMMAD ASSIRI	02.575.950.7-731.000	Jl. Gelatik No. 89 Rt. 23 Kel. Angsau Kec. Pelaihari	2	Usaha Jasa Pelaksanaan Konstruksi
035	42807	00310	CV. LUMBUNG MAS RAYA	NOOR DJENNAH	75.073.208.3-732.000	Jl. Purnawirawan RT. 012 Kel. Angsau Kec. Pelaihari	2	Usaha Jasa Pelaksanaan Konstruksi
036	39695	00121	CV. RIDHO	H. MUHAMMAD RIFANI	02.709.115.6-732.000	Jl. A. Syairani No.439 RT.09 Rw.04 Kel. Sarang Halang Kec. Pelaihari	2	Usaha Jasa Pelaksanaan Konstruksi
037	44359	00431	CV. REKAGRIYA PRIMA KONSULTAN	AKHMAD ROMADHANI	81.394.939.3-732.000	Jl. Simpang KNPI Komp. Perumahan Griya Utama Panggung Pemuda Blok C.8 RT.019 RW.001 Desa Panggung	1	Usaha Jasa Perencanaan Konstruksi
038	44359	00431	CV. REKAGRIYA PRIMA KONSULTAN	AKHMAD ROMADHANI	81.394.939.3-732.000	Jl. Simpang KNPI Komp. Perumahan Griya Utama Panggung Pemuda Blok C.8 RT.019 RW.001 Desa Panggung	2	Usaha Jasa Pelaksanaan Konstruksi
039	43297	00372	CV. BANGUN KARYA	YULIANTO	80.935.283.4-732.000	Jl.Pangeran Antasari B Rt.001 Rw.001 Bumi Jaya Pelaihari	2	Usaha Jasa Pelaksanaan Konstruksi
040	44403	00432	CV. REKA CIPTA KONSULTAN	WIRANDY FAJAR QAUSSAR, SH	95.007.592.9-732.000	Jl. Abadi No. 11 RT. 003 RW.001 Kelurahan Pelaihari Kecamatan Pelaihari	1	Usaha Jasa Perencanaan Konstruksi
041	44403	00432	CV. REKA CIPTA KONSULTAN	WIRANDY FAJAR QAUSSAR, SH	95.007.592.9-732.000	Jl. Abadi No. 11 RT. 003 RW.001 Kelurahan Pelaihari Kecamatan Pelaihari	3	Usaha Jasa Pengawasan Konstruksi
042	41659	00180	CV. RIZKY NADYA	RAUDATIE	03.122.647.5-732.000	Jl. Dua Mas Putra Blok I No. 02 Rt. 004 Rw. 001 Kelurahan Angsau Kecamatan Pelaihari	2	Usaha Jasa Pelaksanaan Konstruksi
043	43149	00346	CV. ANDISKA BERSAMA	SYAMSIR APLUS	02.303.345.9-731.000	Jl. Kakak Tua No. 14 Rt. 023 Kel. Angsau Kecamatan Pelaihari	2	Usaha Jasa Pelaksanaan Konstruksi
044	43059	00334	CV. AKBAR JAYA BERSAUDARA	NURHADI	75.005.472.8-732.000	Jl. Haji Marhubi RT. 01 RW. 01 Kel. Ujung Kec. Bati-Bati	2	Usaha Jasa Pelaksanaan Konstruksi
045	42340	00263	PT. DUTA NAGARA DIVA	WAHIDAH NORMALIAH	72.468.857.7-732.000	Jl. H. Boejasin No. 01 Rt. 021 Rw. 07 Kel. Ansau Pelaihari	2	Usaha Jasa Pelaksanaan Konstruksi

046	41491	00154	CV. MITRA MULTI KONSULTAN	ZULFIAN	03.122.890.1-732.000	Komp. Bajuin Raya Jl. Haruan No.10 RT.04 RW.01 Desa Atu Atu Kec. Pelaihari	1	Usaha Jasa Perencanaan Konstruksi
047	41491	00154	CV. MITRA MULTI KONSULTAN	ZULFIAN	03.122.890.1-732.000	Komp. Bajuin Raya Jl. Haruan No.10 RT.04 RW.01 Desa Atu Atu Kec. Pelaihari	3	Usaha Jasa Pengawasan Konstruksi
048	43522	00388	CV. RIZKY ALYA	LISNAWATI	66.229.548.4-732.000	Jalan Raya Takisung Komplek Permata Jingga Gang Mutiara 2 RT. 07B RW. 002 Kelurahan Karang Taruna Kecamatan Pelaihari	2	Usaha Jasa Pelaksanaan Konstruksi
049	43312	00375	PT. RIZKY ALFAQIH SEJAHTERA	YULIANI	81.359.711.9-732.000	JL. K.H. NAWAWI RT. 002 RW. 001 KEL. KARANG TARUNA KEC. PELAIHARI	2	Usaha Jasa Pelaksanaan Konstruksi
050	42048	00230	CV. BAROKAH	ABDUL BASIT	66.173.254.5-732.000	Jl. A. Yani Kel. Pelaihari Kec. Pelaihari	2	Usaha Jasa Pelaksanaan Konstruksi

0.16 & 0.24.



KEMENTRIAN
pekerjaan umum dan perumahan rakyat



ALAMAT
Jl. Pattimura No. 20



EMAIL
kelembagaan.djbk@gmail.com



PHONE
+62-21 739 5063

sipjaki

[BERANDA](#) [PROFIL DKSDK](#) [LAYANAN](#) [BERITA TERBARU](#) [PERATURAN](#) [DATA JAKON](#) [PELATIHAN](#) [PENGAWASAN](#) [MASUK](#)



Berita Terbaru

Sosialisasi Program Jaminan Sosial Ketenagakerjaan Sektor Jasa Konstruksi Bersama Asosiasi Jasa Konstruksi Kabupaten Tuban

Badan Penyelenggara Jaminan Sosial (BPJS) Ketenagakerjaan CP Tuban bekerja sama dengan Pemerintah Kabupaten Tuban mensosialisasikan manfaat dari program BPJS Ke...

📅 21 April, 2021

[Read More](#)

PUPR Jombang adakan Sosialisasi Perizinan Usaha Perseorangan dan Bimbingan Teknis Standarisasi Elektrikal Bangunan Gedung

Berdasarkan Undang-Undang Republik Indonesia Nomor 23 Tahun 2014 tentang Pemerintah Daerah

15	JAWA TIMUR	9	Kecelakaan
16	BANTEN	0	
17	BALI	0	
18	NUSA TENGGARA BARAT	0	
19	NUSA TENGGARA TIMUR	0	
20	KALIMANTAN BARAT	0	
21	KALIMANTAN TENGAH	0	
22	KALIMANTAN SELATAN	0	
23	KALIMANTAN TIMUR	0	
24	KALIMANTAN UTARA	0	
25	SULAWESI UTARA	0	
26	SULAWESI TENGAH	0	
27	SULAWESI SELATAN	0	
28	SULAWESI TENGGARA	0	
29	GORONTALO	0	



FAQ MASUKAN MASYARAKAT PUSAT LAYANAN LPJK TENTANG KAMI

KONTAK KAMI

BERANDA ASOSIASI BADAN USAHA ASOSIASI PROFESI LAYANAN • PEMBEKUAN LISENSI BADAN USAHA • TENAGA KERJA • PANDUAN LOGO

INSTRUKSI PROTOKOL PENCEGAHAN PENYEBARAN CORONA VIRUS COVID-19 DALAM PENYELENGGARAAN JASA KONSTRUKSI : PROTOKOL PENCEGAHAN COVID

Rekapitulasi Penerbitan SBU/SKA/SKTK Pada Masa Transisi



Sertifikat Badan Usaha
(SBU)

Besar : 72
Menengah : 881
Kecil : 3055

Sumber : SBU LPJK
Tanggal : 01 Maret 2021 pukul 07:30 WIB

PKB ONLINE

Masih Menunggu Sampai Ditetapkan Kebijakan
Yang Akan Diberlakukan



Artikel Terbaru / Berita



[FAQ](#) [MASUKAN MASYARAKAT](#) [PUSAT LAYANAN LPJK](#) [TENTANG KAMI](#)

KLIK UNTUK MENANG

[BERANDA](#) [ASOSIASI BADAN USAHA](#) [ASOSIASI PROFESI](#) [LAYANAN](#) [PEMBEKUAN LISENSI](#) [BADAN USAHA](#) [TENAGA KERJA](#) [PANDUAN LOGO](#)

[CEK PROSES & REGISTRASI BADAN USAHA](#)

[CEK SURAT KETERANGAN PROSES
BADAN USAHA](#)

BU/SKA/SKTK Pada Masa Transisi


Si



Sertifikat Badan Usaha
(SBU)

Besar : 72
Menengah : 881
Kecil : 3055

Sumber : SBU LPJK
Tanggal : 01 Maret 2021 pukul 07:07:19



Artikel Terbaru / Berita

319	43149	00346	CV. ANDISKA BERSAMA	SYAMSIR APLUS	02.303.345.9-731.000	Jl. Kakak Tua No. 14 Rt. 023 Kel. Angsau Kecamatan Pelaihari	2	Usaha Jasa Pelaksanaan Konstruksi	November 2020
320	43059	00334	CV. AKBAR JAYA BERSAUDARA	NURHADI	75.005.472.8-732.000	Jl. Haji Marhubi RT. 01 RW. 01 Kel. Ujung Kec. Bati-Bati	2	Usaha Jasa Pelaksanaan Konstruksi	November 2020
321	42340	00263	PT. DUTA NAGARA DIVA	WAHIDAH NORMALIAH	72.468.857.7-732.000	Jl. H. Boejasin No. 01 Rt. 021 Rw. 07 Kel. Ansau Pelaihari	2	Usaha Jasa Pelaksanaan Konstruksi	November 2020
322	41491	00154	CV. MITRA MULTI KONSULTAN	ZULFIAN	03.122.890.1-732.000	Komp. Bajuin Raya Jl. Haruan No.10 RT.04 RW.01 Desa Atu Atu Kec. Pelaihari	1	Usaha Jasa Perencanaan Konstruksi	November 2020
323	41491	00154	CV. MITRA MULTI KONSULTAN	ZULFIAN	03.122.890.1-732.000	Komp. Bajuin Raya Jl. Haruan No.10 RT.04 RW.01 Desa Atu Atu Kec. Pelaihari	3	Usaha Jasa Pengawasan Konstruksi	November 2020
324	43522	00388	CV. RIZKY ALYA	LISNAWATI	66.229.548.4-732.000	Jalan Raya Takisung Komplek Permata Jingga Gang Mutiara 2 RT. 07B RW. 002 Kelurahan Karang Taruna Kecamatan Pelaihari	2	Usaha Jasa Pelaksanaan Konstruksi	November 2020
325	43312	00375	PT. RIZKY ALFAQIH SEJAHTERA	YULIANI	81.359.711.9-732.000	JL. K.H. NAWAWI RT. 002 RW. 001 KEL. KARANG TARUNA KEC. PELAIHARI	2	Usaha Jasa Pelaksanaan Konstruksi	Desember 2020
326	42048	00230	CV. BAROKAH	ABDUL BASIT	66.173.254.5-732.000	Jl. A. Yani Kel. Pelaihari Kec. Pelaihari	2	Usaha Jasa Pelaksanaan Konstruksi	Januari 2021

No	NRBU	No Reg IUJK	Nama Perusahaan	Nama PJBU	NPWP	Alamat Perusahaan	Kode.JU	Jenis Usaha	Tanggal
1	43109	00340	CV. WIRA UTAMA	HANIF ABDI	80.585.860.2-732.000	Jl. Nusa Indah Rt. 009 Rw. 003 Desa Panggung Kecamatan Pelaihari	2	Usaha Jasa Pelaksanaan Konstruksi	10 Januari 2017
2	39143	00081	CV. CAHAYA ANANDA	HASBULLAH	02.521.848.8-731.000	Jalan Purnawirawan RT. 03/01 Kelurahan Angsau Kecamatan Pelaihari	2	Usaha Jasa Pelaksanaan Konstruksi	16 Januari 2017
3	43087	00337	CV. SHELSA	SANDI YUDA PERKASA	02.709.109.9-731.000	Komplek Kijang Mas Permai Nomor B3 RT. 10 RW. 04 Kelurahan Sarang Halang Kecamatan Pelaihari	2	Usaha Jasa Pelaksanaan Konstruksi	07 Pebruari 2017
4	43142	00343	CV. HBP (HAJI BUDI PELAIHARI)	MASNAR SENDY	03.138.523.0-732.000	Jalan Al Manar No. 9 RT. 001 RW. 001 Kelurahan Angsau Kecamatan Pelaihari	2	Usaha Jasa Pelaksanaan Konstruksi	07 Pebruari 2017
5	43144	00344	CV. ASTRA BINA	ARSANI	80.652.777.6-732.000	Desa Tambak Sarinah RT. 001 RW. 001 Kecamatan Kurau	2	Usaha Jasa Pelaksanaan Konstruksi	27 Januari 2017
6	38280	00071	CV. MITRA USAHA	YUSRIANSYAH	02.172.760.7-731.000	Jalan Empat Lima No. 39 RT. 02 RW. 01 Kelurahan Sarang Halang Kecamatan Pelaihari	2	Usaha Jasa Pelaksanaan Konstruksi	17 Pebruari 2017
7	42807	00310	CV. LUMBUNG MAS RAYA	NOOR DJENNAH	75.073.208.3-732.000	Jalan Purnawirawan Komplek Sejahtera Mandiri RT. 012/001 Kelurahan Angsau Kecamatan Pelaihari	2	Usaha Jasa Pelaksanaan Konstruksi	14 Maret 2017
8	43088	00338	CV. RAHMA SINAR ABADI	MOMON	31.795.153.1-732.000	Jalan Hutan Kintap Km. 26 RT. 01 RW. 01 Desa Riam Adungan Kecamatan Kintap	2	Usaha Jasa Pelaksanaan Konstruksi	21 Pebruari 2017
9	41798	00190	CV. BORNEO PROJECT	NOOR HIKMAH AMALIA	66.653.064.7-732.000	Jalan Swadaya RT. 28 RW. 001 Kelurahan Angsau Kecamatan Pelaihari	2	Usaha Jasa Pelaksanaan Konstruksi	21 Pebruari 2017
10	39597	00104	CV. MANDIRI BERSAMA	MARHANI	02.660.127.8-732.000	Jalan Manunggal RT.011 RW.002 Kelurahan Karang Taruna Kecamatan Pelaihari	2	Usaha Jasa Pelaksanaan Konstruksi	27 Pebruari 2017
11	42975	00324	PT. KEMBAR UTAMA	H. SHOFWANIE	02.910.400.7-732.000	Jalan Keramat No. 05 RT. 07 RW. 003 Kelurahan Pelaihari Kecamatan Pelaihari	2	Usaha Jasa Pelaksanaan Konstruksi	28 Pebruari 2017
12	41852	00199	CV. CITRA MEMBANGU N	ADMIDA FILLA SOFHIA, A.Md	02.710.072.6-732.000	Jalan Putar No. 92 RT. 23 RW. 6 Komplek Gagah Permai Kelurahan Angsau Kecamatan Pelaihari	2	Usaha Jasa Pelaksanaan Konstruksi	3 Maret 2017

NRBU	No Reg IUJK	Nama Perusahaan	Nama PJBU	NPWP	Alamat Perusahaan	Kode. JU	Jenis Usaha	Tanggal
38280	00071	CV. MITRA USAHA	YUSRIANSYAH	02.172.760.7-731.000	Jl. Majakeling RT.015 RW.005 Kel. Pelaihari Kec. Pelaihari	2	Usaha Jasa Pelaksanaan Konstruksi	Januari 2020
44133	00427	CV. BORNEO GEMILANG	HELMİYADI	92.570.006.4-732.000	Komp. Kurnia Kembar 1 Blok B6 Rt. 07 Rw. 003	2	Usaha Jasa Pelaksanaan Konstruksi	Januari 2020
44134	00428	CV. BANUA SINAR MANDIRI	USMAN	92.557.315.6-732.000	Komplek Kurnia Kembar I Blok B9, Rt. 07 C Rw. 003	2	Usaha Jasa Pelaksanaan Konstruksi	Januari 2020
43874	00406	CV. BERSAMA KAWAN SEJAHTERA	LUKMAN NUL HAKIM	86.380.418.3-732.000	Jl. A. Yani RT. 001 Dusun I Desa Kintapura Kec. Kintap	2	Usaha Jasa Pelaksanaan Konstruksi	Januari 2020
43875	00407	CV. MITRA USAHA SUKSES	MUHAMMAD TARMADI	86.386.465.8-732.000	Jl. Mekarsari RT. 016 RW. 003 Desa Simpang 4 Sei. Baru Kec. Jorong	2	Usaha Jasa Pelaksanaan Konstruksi	Januari 2020
43873	00405	CV. MAJU KARYA BERSAMA	SUGIONO	86.381.875.3-732.000	Jl. A. Yani Ds. Simpang Empat Sei Baru Rt. 01 Rw. 01 Asam Asam Jorong	2	Usaha Jasa Pelaksanaan Konstruksi	Februari 2020
43144	00344	CV. ASTRA BINA	ARSANI	80.652.777.6-732.000	Desa Tambak Sarinah RT.001 RW.001 Kec. Kurau	2	Usaha Jasa Pelaksanaan Konstruksi	Februari 2020
42526	00286	CV. BAGAS SATRIO	RIZALDY BAGAS SATRIO	73.490.120.0-732.000	Komplek. Mahkota Panggung Rt. 006 Rw.001 Desa Panggung Kecamatan Pelaihari	2	Usaha Jasa Pelaksanaan Konstruksi	Maret 2020
41852	00199	CV. CITRA MEMBANGUN	ADMIDA FILLA SOFHIA, A.Md	02.710.072.6-732.000	Jl. Putar No.92 RT.23 Rw.6 Komp. Gagah Permai Kel. Angsau Kec. Pelaihari	2	Usaha Jasa Pelaksanaan Konstruksi	Maret 2020
39985	00132	CV. HAMIDAH AL FARABI (H.A.F)	FIRMANTO	02.709.140.4-731.000	Jl. Purnawirawan No.55 RT.12 Rw.01 Kel. Angsau Kec. Pelaihari	2	Usaha Jasa Pelaksanaan Konstruksi	Maret 2020
3314	00376	CV. ANUGRAH JAYA PRATAMA	REZKI FITRIADY	80.948.780.4-732.000	JL. SAWAHAN RT. 019 RW. 006 KEL. PELAIHARI KEC. PELAIHARI	2	Usaha Jasa Pelaksanaan Konstruksi	Maret 2020

43311	00374	CV. RICKY PERDANA PERTAMA	MUHAMMAD ARSYAD	81.299.631.2-732.000	JL. MAJAKELING RT. 015 RW. 005 KEL. PELAIHARI KEC. PELAIHARI	2	Usaha Jasa Pelaksanaan Konstruksi	Maret 2020
43142	00343	CV. HBP (HAJI BUDI PELAIHARI)	MASNAR SENDY	03.138.523.0-732.000	Jl. Al- Manar No. 09 Rt. 001 Rw. 001 Kel. Angsau	2	Usaha Jasa Pelaksanaan Konstruksi	Maret 2020
43201	00357	CV. HUZAIMAH RAYA SEMESTA	M. SOFYAN	80.756.975.1-732.000	JL. MUHAJIRIN NO. 30 RT. 002 RW. 001 KEL. ANGSAU KEC. PELAIHARI	2	Usaha Jasa Pelaksanaan Konstruksi	Maret 2020
39143	00081	CV. CAHAYA ANANDA	NANDA FITRIANTI ANISA	02.521.848.8-731.000	Komp. Permata Jingga Rt. 07B Rw. 002 Kel. Karang Taruna	2	Usaha Jasa Pelaksanaan Konstruksi	Maret 2020
44250	00429	CV. PERJUANGAN DAN DOA(PDD)	ROMI IRAWAN	90.269.131.0-732.000	JL. SAWAHAN RT. 025 RW. 006 KEL. PELAIHARI KEC. PELAIHARI	2	Usaha Jasa Pelaksanaan Konstruksi	Maret 2020
39986	00133	CV. KONHESA	HIPNI EKA SAPUTRA	02.660.203.7-731.000	Jl. Teratai Rt. 09 Rw. III Kel. Angsau Kec. Pelaihari	2	Usaha Jasa Pelaksanaan Konstruksi	Maret 2020
43112	00341	CV. BERKAH ANGGARA PUTRA	FARIDA YULIANA	80.270.128.4-732.000	Empat Lima Blok C No. 84 Rt. 002 Rw. 001 Kel. Sarang Halang	2	Usaha Jasa Pelaksanaan Konstruksi	April 2020
43207	00358	CV. KHALIFAH	ORIE RAMADHAN	81.011.308.4-732.000	Jl. A. Yani Rt. 02 Rw. 01 Kelurahan Pelaihari	2	Usaha Jasa Pelaksanaan Konstruksi	April 2020
43150	00347	CV. AIMIKHA JAYA GRUP	NOR DIANE RAZIBI	80.781.659.0-732.000	Jl. Almanar No. 09 Rt. 001 Kel. Angsau	2	Usaha Jasa Pelaksanaan Konstruksi	April 2020
3153	00049	CV. BAKTI PRATAMA	TANJUNG DIYAH KUSUMA NINGRUM	01.907.800.5-732.000	Jl. Purnawirawan No. 8 Rt. 03 Rw. 01 Kel. Angsau	2	Usaha Jasa Pelaksanaan Konstruksi	Mei 2020
43190	00354	CV. RILI	SRI WAHYU LIDI ANA	80.946.735.0-732.000	Jl. Matah Komp. Karunia Kembar I Rt. 007 Rw. 002 Kel. Karang Taruna	2	Usaha Jasa Pelaksanaan Konstruksi	Mei 2020

43088	00338	CV. RAHMA SINAR ABADI	MOMON	31.795.153.1-732.000	Jl. Hutan Kintap KM.26 RT.01 Rw.01 Desa Riam Adungan Kec. Kintap	2	Usaha Jasa Pelaksanaan Konstruksi	Juni 2020
41562	00163	CV. RINALDI	MUHAMMAD RIYAN RINALDI	31.683.055.3-732.000	Jl. Basuki Rahmat No. 77 Rt. 26 Rw. 06 Kel. Angsau	2	Usaha Jasa Pelaksanaan Konstruksi	Juni 2020
41606	00168	CV. AGISNA	AGISNAWATI	31.683.744.2-732.000	Jl. Almanar Rt. 002 Rw. 001 Kel. Angsau	2	Usaha Jasa Pelaksanaan Konstruksi	Juni 2020
41782	00187	CV. ANANDA NINA PRATAMA	VIVI DAMAYANTI	66.157.544.9-732.000	Jl. Sri Rejeki RT.16 RW.03 Desa Panggung Kec. Pelaihari	2	Usaha Jasa Pelaksanaan Konstruksi	Juni 2020
2780	00008	CV. BINA USAHA	KHALISA AMALIA	01.961.549.1-732.000	Jl. H. Boejasin No. 09 Rt. 22 Rw. 06 Kelurahan Angsau Kecamatan Pelaihari	2	Usaha Jasa Pelaksanaan Konstruksi	Juli 2020
39884	00123	CV. TANJUNG JATI RAYA	MUHAMMAD RIZKY ABDUL RAHMAN	02.050.694.5-732.000	Komp. Citra Indah Permai No. 24/C Kel. Angsau Kecamatan Pelaihari	2	Usaha Jasa Pelaksanaan Konstruksi	Juli 2020
2980	00030	CV. KARYA ABADI	MARLIANA	01.860.233.4-732.000	Jl. Abadi No. 10 Rt. 02 Rw. 01 Kel. Pelaihari Kecamatan Pelaihari	2	Usaha Jasa Pelaksanaan Konstruksi	Juli 2020
42401	00270	CV. SHAFIRA	HELDA ELLYANIE	72.509.231.6-732.000	Jalan KH. Nawawi RT. 001 RW. 002 Kelurahan Karang Taruna Kecamatan Pelaihari	2	Usaha Jasa Pelaksanaan Konstruksi	Juli 2020
39637	00111	CV. NABIL	ASWIDA ARIYANI	02.660.107.0-732.000	Jalan Samudera RT. 01/004 Kelurahan Pelaihari Kecamatan Pelaihari	2	Usaha Jasa Pelaksanaan Konstruksi	Juli 2020
44275	00430	CV. ANUGRAH GUSTI JAYA	GUSTI SYAMSIR ALAM	94.049.087.3-732.000	Desa Bumi Asih RT.02 RW.07 Kec. Panyipatan	2	Usaha Jasa Pelaksanaan Konstruksi	Agustus 2020
43391	00382	CV. ANUGRAH BERSAMA	NUR HIDAYATI	81.802.841.7-732.000	JL. EMPAT LIMA RT. 003 RW. 001 KEL. SARANG HALANG KEC. PELAIHARI	2	Usaha Jasa Pelaksanaan Konstruksi	Agustus 2020

39348	00093	CV. RAYYAN	MUHAMMAD ASSIRI	02.575.950.7-731.000	Jl. Gelatik No. 89 Rt. 23 Kel. Angsau Kec. Pelaihari	2	Usaha Jasa Pelaksanaan Konstruksi	Agustus 2020
42807	00310	CV. LUMBUNG MAS RAYA	NOOR DJENNAH	75.073.208.3-732.000	Jl. Purnawirawan RT. 012 Kel. Angsau Kec. Pelaihari	2	Usaha Jasa Pelaksanaan Konstruksi	September 2020
39695	00121	CV. RIDHO	H. MUHAMMAD RIFANI	02.709.115.6-732.000	Jl. A. Syairani No.439 RT.09 Rw.04 Kel. Sarang Halang Kec. Pelaihari	2	Usaha Jasa Pelaksanaan Konstruksi	Oktober 2020
44359	00431	CV. REKAGRIYA PRIMA KONSULTAN	AKHMAD ROMADHANI	81.394.939.3-732.000	Jl. Simpang KNPI Komp. Perumahan Griya Utama Panggung Pemuda Blok C.8 RT.019 RW.001 Desa Panggung	1	Usaha Jasa Perencanaan Konstruksi	Oktober 2020
44359	00431	CV. REKAGRIYA PRIMA KONSULTAN	AKHMAD ROMADHANI	81.394.939.3-732.000	Jl. Simpang KNPI Komp. Perumahan Griya Utama Panggung Pemuda Blok C.8 RT.019 RW.001 Desa Panggung	2	Usaha Jasa Pelaksanaan Konstruksi	Oktober 2020
43297	00372	CV. BANGUN KARYA	YULIANTO	80.935.283.4-732.000	Jl.Pangeran Antasari B Rt.001 Rw.001 Bumi Jaya Pelaihari	2	Usaha Jasa Pelaksanaan Konstruksi	Oktober 2020
44403	00432	CV. REKA CIPTA KONSULTAN	WIRANDY FAJAR QAUSSAR, SH	95.007.592.9-732.000	Jl. Abadi No. 11 RT. 003 RW.001 Kelurahan Pelaihari Kecamatan Pelaihari	1	Usaha Jasa Perencanaan Konstruksi	Oktober 2020
44403	00432	CV. REKA CIPTA KONSULTAN	WIRANDY FAJAR QAUSSAR, SH	95.007.592.9-732.000	Jl. Abadi No. 11 RT. 003 RW.001 Kelurahan Pelaihari Kecamatan Pelaihari	3	Usaha Jasa Pengawasan Konstruksi	Oktober 2020
41659	00180	CV. RIZKY NADYA	RAUDATIE	03.122.647.5-732.000	Jl. Dua Mas Putra Blok I No. 02 Rt. 004 Rw. 001 Kelurahan Angsau Kecamatan Pelaihari	2	Usaha Jasa Pelaksanaan Konstruksi	November 2020
43149	00346	CV. ANDISKA BERSAMA	SYAMSIR APLUS	02.303.345.9-731.000	Jl. Kakak Tua No. 14 Rt. 023 Kel. Angsau Kecamatan Pelaihari	2	Usaha Jasa Pelaksanaan Konstruksi	November 2020
43059	00334	CV. AKBAR JAYA BERSAUDARA	NURHADI	75.005.472.8-732.000	Jl. Haji Marhubi RT. 01 RW. 01 Kel. Ujung Kec. Bati-Bati	2	Usaha Jasa Pelaksanaan Konstruksi	November 2020
42340	00263	PT. DUTA NAGARA DIVA	WAHIDAH NORMALIAH	72.468.857.7-732.000	Jl. H. Boejasin No. 01 Rt. 021 Rw. 07 Kel. Ansau Pelaihari	2	Usaha Jasa Pelaksanaan Konstruksi	November 2020

41491	00154	CV. MITRA MULTI KONSULTAN	ZULFIAN	03.122.890.1-732.000	Komp. Bajuin Raya Jl. Haruan No.10 RT.04 RW.01 Desa Atu Atu Kec. Pelaihari	1	Usaha Jasa Perencanaan Konstruksi	November 2020
41491	00154	CV. MITRA MULTI KONSULTAN	ZULFIAN	03.122.890.1-732.000	Komp. Bajuin Raya Jl. Haruan No.10 RT.04 RW.01 Desa Atu Atu Kec. Pelaihari	3	Usaha Jasa Pengawasan Konstruksi	November 2020
43522	00388	CV. RIZKY ALYA	LISNAWATI	66.229.548.4-732.000	Jalan Raya Takisung Komplek Permata Jingga Gang Mutiara 2 RT. 07B RW. 002 Kelurahan Karang Taruna Kecamatan Pelaihari	2	Usaha Jasa Pelaksanaan Konstruksi	November 2020
43312	00375	PT. RIZKY ALFAQIH SEJAHTERA	YULIANI	81.359.711.9-732.000	JL. K.H. NAWAWI RT. 002 RW. 001 KEL. KARANG TARUNA KEC. PELAIHARI	2	Usaha Jasa Pelaksanaan Konstruksi	Desember 2020
42048	00230	CV. BAROKAH	ABDUL BASIT	66.173.254.5-732.000	Jl. A. Yani Kel. Pelaihari Kec. Pelaihari	2	Usaha Jasa Pelaksanaan Konstruksi	Januari 2021

0.16 & 0.24.



KEMENTRIAN
pekerjaan umum dan perumahan rakyat



ALAMAT
Jl. Pattimura No. 20



EMAIL
kelembagaan.djbk@gmail.com



PHONE
+62-21 739 5063

sipjaki

[BERANDA](#) [PROFIL DKSDK](#) [LAYANAN](#) [BERITA TERBARU](#) [PERATURAN](#) [DATA JAKON](#) [PELATIHAN](#) [PENGAWASAN](#) [MASUK](#)



Berita Terbaru

Sosialisasi Program Jaminan Sosial Ketenagakerjaan Sektor Jasa Konstruksi Bersama Asosiasi Jasa Konstruksi Kabupaten Tuban

Badan Penyelenggara Jaminan Sosial (BPJS) Ketenagakerjaan CP Tuban bekerja sama dengan Pemerintah Kabupaten Tuban mensosialisasikan manfaat dari program BPJS Ke...

📅 21 April, 2021

[Read More](#)

PUPR Jombang adakan Sosialisasi Perizinan Usaha Perseorangan dan Bimbingan Teknis Standarisasi Elektrikal Bangunan Gedung

Berdasarkan Undang-Undang Republik Indonesia Nomor 23 Tahun 2014 tentang Pemerintah Daerah

15	JAWA TIMUR	9	Kecelakaan
16	BANTEN	0	
17	BALI	0	
18	NUSA TENGGARA BARAT	0	
19	NUSA TENGGARA TIMUR	0	
20	KALIMANTAN BARAT	0	
21	KALIMANTAN TENGAH	0	
22	KALIMANTAN SELATAN	0	
23	KALIMANTAN TIMUR	0	
24	KALIMANTAN UTARA	0	
25	SULAWESI UTARA	0	
26	SULAWESI TENGAH	0	
27	SULAWESI SELATAN	0	
28	SULAWESI TENGGARA	0	
29	GORONTALO	0	

Penjelasan IKK Output Bidang Bina Marga 2020

Panjang jembatan yang dibangun

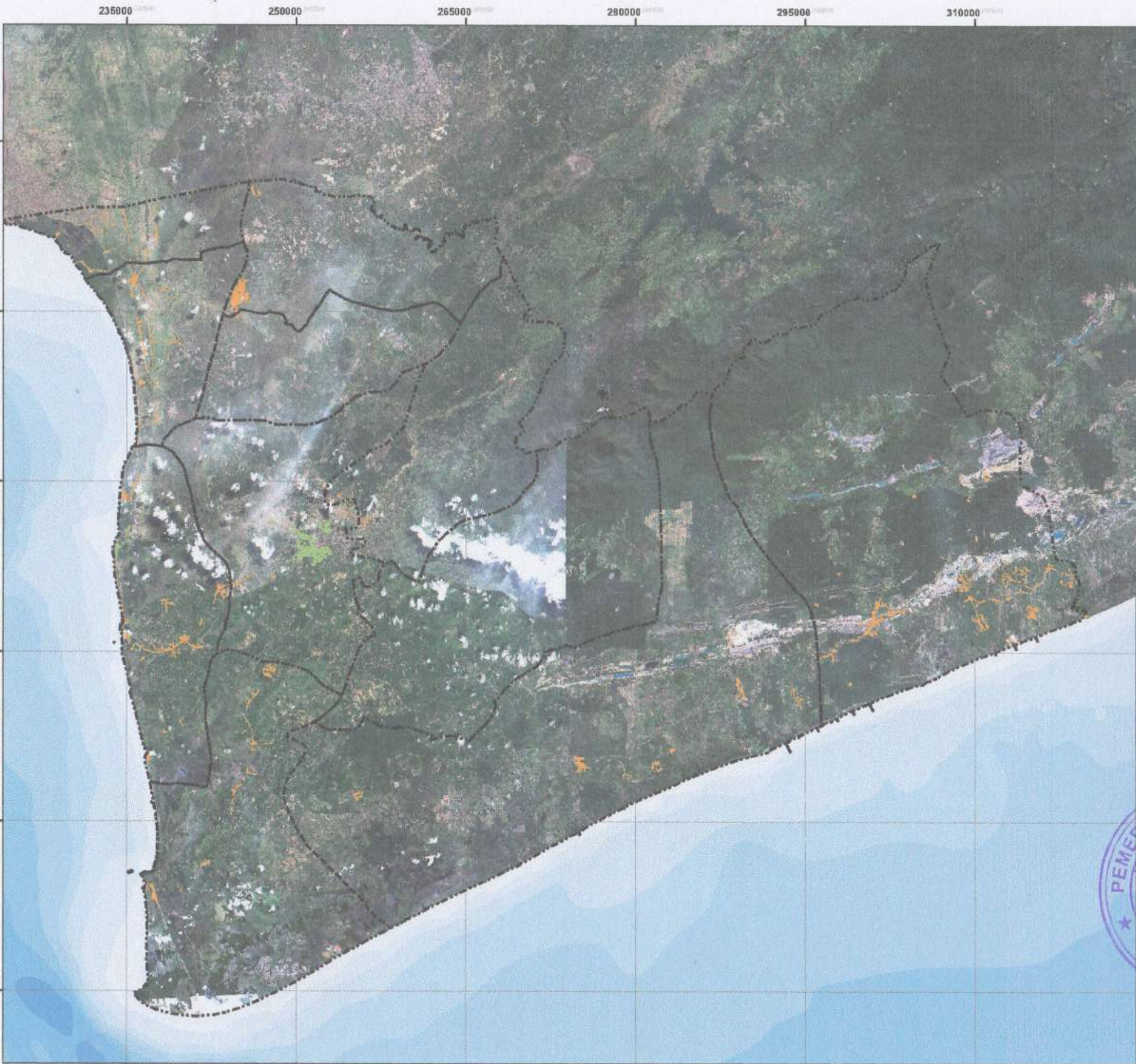
Pada tahun 2020 indikator untuk pembangunan jembatan menggunakan kata “jumlah” bukan “Panjang” dengan satuannya “unit”. Jumlah jembatan yang dibangun di kabupaten Tanah Laut pada tahun 2020 sebanyak 31 Unit dengan rincian sebagai berikut :

Kecamatan	2020	
	Lokasi	Volume
Kecamatan Pelaihari	Sungai Riam, Bumi Jaya, Pelaihari, Sarang Halang, Karang Taruna, Ambungan	6 Unit
Kecamatan Bajuin	Galam, Sungai Bakar	2 Unit
Kecamatan Panyipatan	Batu Tungku, Batakan, Batu Mulia, Panyipatan	5 Unit
Kecamatan Takisung	Pagatan Besar, Benua Lawas, Telaga Langsung	3 Unit
Kecamatan Bumi makmur	Handil Maluka, Kurau Utara, Sungai Rasau, Handil Babirik, Handil Birayang Atas,	5 Unit
Kecamatan Batu Ampar	Jilatan Alur, Pantai Linuh, Tajau Mulia	4 Unit
Kecamatan Jorong	Alur	1 Unit
Kecamatan Kintap	Muara Kintap Seberang, Pandan Sari, Salaman	3 Unit
Kecamatan Kurau	Handil Negara, Padang Luas,	2 Unit

Pelaihari, 01 April 2021
KEPALA BIDANG BINA MARGA,


DWI HADI PUTRA, ST
NIP. 19740517 200604 1 002

1.1 dan 2.1

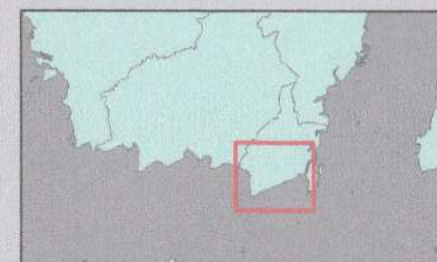


DINAS PEKERJAAN UMUM PENATAAN RUANG DAN PERTANAHAN
KABUPATEN TANAH LAUT
Jl. A. Syahbani, Pelaihari Tanah Laut Kalimantan Selatan 70814

PETA
KAWASAN PERMUKIAN RAWAN BANJIR



Proyeksi : universal Transverse Mercator (UTM)
Zone : UTM 60 S



Legenda

Batas Administrasi Kecamatan

Kawasan Permukiman Rawan Banjir

Kawasan Permukiman Rawan Banjir Yang Terlindungi
Oleh Infrastruktur Pengendalian Banjir

< 2	10 - 15
2 - 5	15 - 20
5 - 8	20 - 25
8 - 10	25 - 30

Kantor Kepala Dinas Pekerjaan Umum Penataan Ruang & Pertanahan
Dinas Pekerjaan Umum Penataan Ruang & Pertanahan
Kabupaten Tanah Laut
NIP. 198305122007011032

Catatan
Luas Permukiman Rawan Banjir = 2225.888 Ha
Luas Permukiman Rawan Banjir Yang Telah Terlindungi
Oleh Infrastruktur Pengendalian Banjir = 279.641 Ha

Sumber
1. Citra Spot 5
2. Batimetri RTWR Kab. Tanah Laut

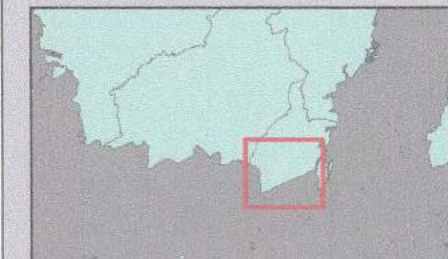


PETA
SUNGAI DI KAWASAN PERMUKIMAN YANG RAWAN BANJIR
KABUPATEN TANAH LAUT



0 180 360 720 1.080
Kilometer

Proyeksi : universal Transverse Mercator (UTM)
Zone : UTM 50 S



Legenda

— Sungai di kawasan permukiman yang rawan banjir

--- Batas Administrasi Kecamatan

< 2	10 - 15
2 - 5	15 - 20
5 - 8	20 - 25
8 - 10	25 - 30



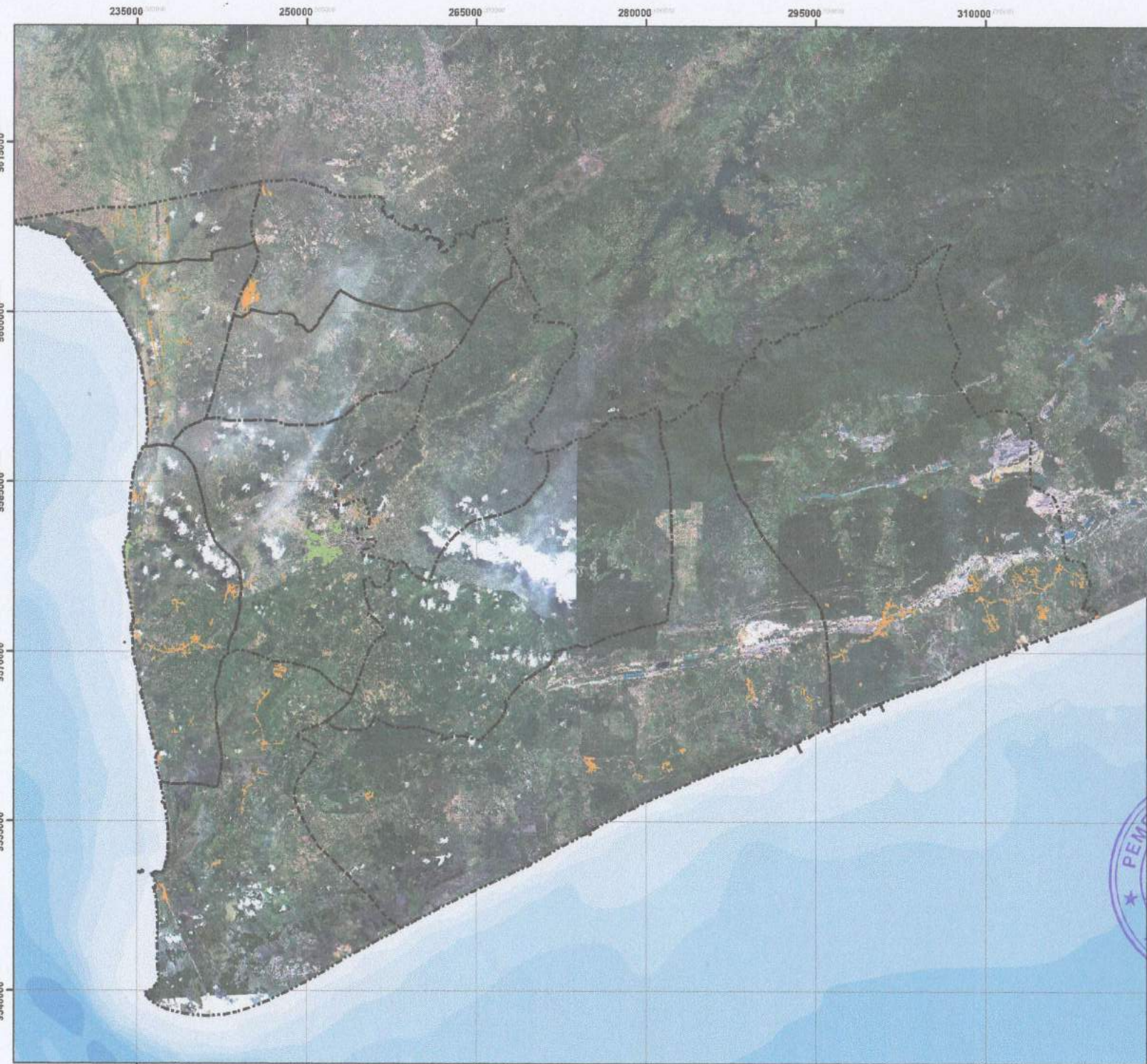
Calatan
Panjang Sungai di kawasan permukiman yang rawan banjir = 59.626 m

Calatan
Panjang Sungai di kawasan permukiman yang rawan banjir = 59.626 m


Sumber

1. Citra Spot 6
2. Batasdari RTWR Kab. Tanah Laut

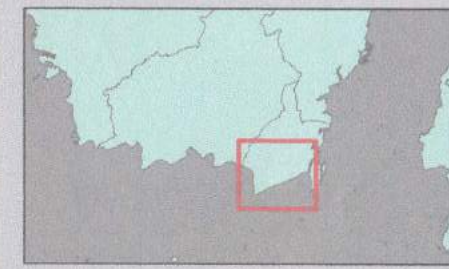
1.3 dan 2.3














PETA
KAWASAN PERMUKIMAN SEPANJANG PANTAI RAWAN ABRASI
KABUPATEN TANAH LAUT



Proyeksi : universal Transverse Mercator (UTM)
Zone : UTM 50 S



Legenda

-  Batas Administrasi Kecamatan
 -  Kawasan Permukiman Sepanjang Pantai Rawan Abrasi
 -  Kawasan Permukiman Sepanjang Pantai Rawan Abrasi Yang Terlindungi Oleh Infrastruktur Pengaman Pantai
- | | |
|----------------------------------------------------------------------------------------------|-----------------------------------------------------------------------------------------------|
|  < 2 |  10 - 15 |
|  2 - 5 |  15 - 20 |
|  5 - 8 |  20 - 25 |
|  8 - 10 |  25 - 30 |


Kencana Badang Gunung Daya Air
Dinas Pekerjaan Umum, Penataan Ruang dan Pertanahan
Tanah Laut, Kalimantan Selatan
NIP: 8803122007011032

- Catatan**
1. Luas Kawasan Permukiman Sepanjang Pantai Rawan Abrasi = 160.473 Ha
 2. Luas Kawasan Permukiman Sepanjang Pantai Rawan Abrasi Yang Terlindungi Oleh Infrastruktur Pengaman Pantai = 73.337 Ha

- Sumber**
1. Citra Spot 6
 2. Balimetri RTWR Kab. Tanah Laut

1.4 dan 2.4

235000 250000 265000 280000 295000 310000



DINAS PEKERJAAN UMUM PENATAAN RUANG DAN PERTANAHAN
KABUPATEN TANAH LAUT
Jl. A. Syairani, Pelaihari Tanah Laut Kalimantan Selatan 70614

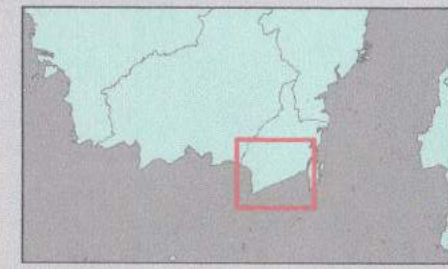
PETA

PANTAI DI KAWASAN PERMUKIMAN YANG RAWAN
ABRASI, EROSI & AKRASI
KABUPATEN TANAH LAUT



0 180 360 720 1080
Kilometer

Proyeksi : universal Transverse Mercator (UTM)
Zone : UTM 50 S



Legenda

- Pantai di kawasan permukiman yang rawan abrasi, erosi dan akresi
- Batas Administrasi Kecamatan
- < 2
- 2 - 5
- 5 - 8
- 8 - 10
- 10 - 15
- 15 - 20
- 20 - 25
- 25 - 30

PEMERINTAH KABUPATEN
DINAS PEKERJAAN UMUM
PENATAAN RUANG & PERTANAHAN
KABUPATEN TANAH LAUT
NIP. 19850512007011032

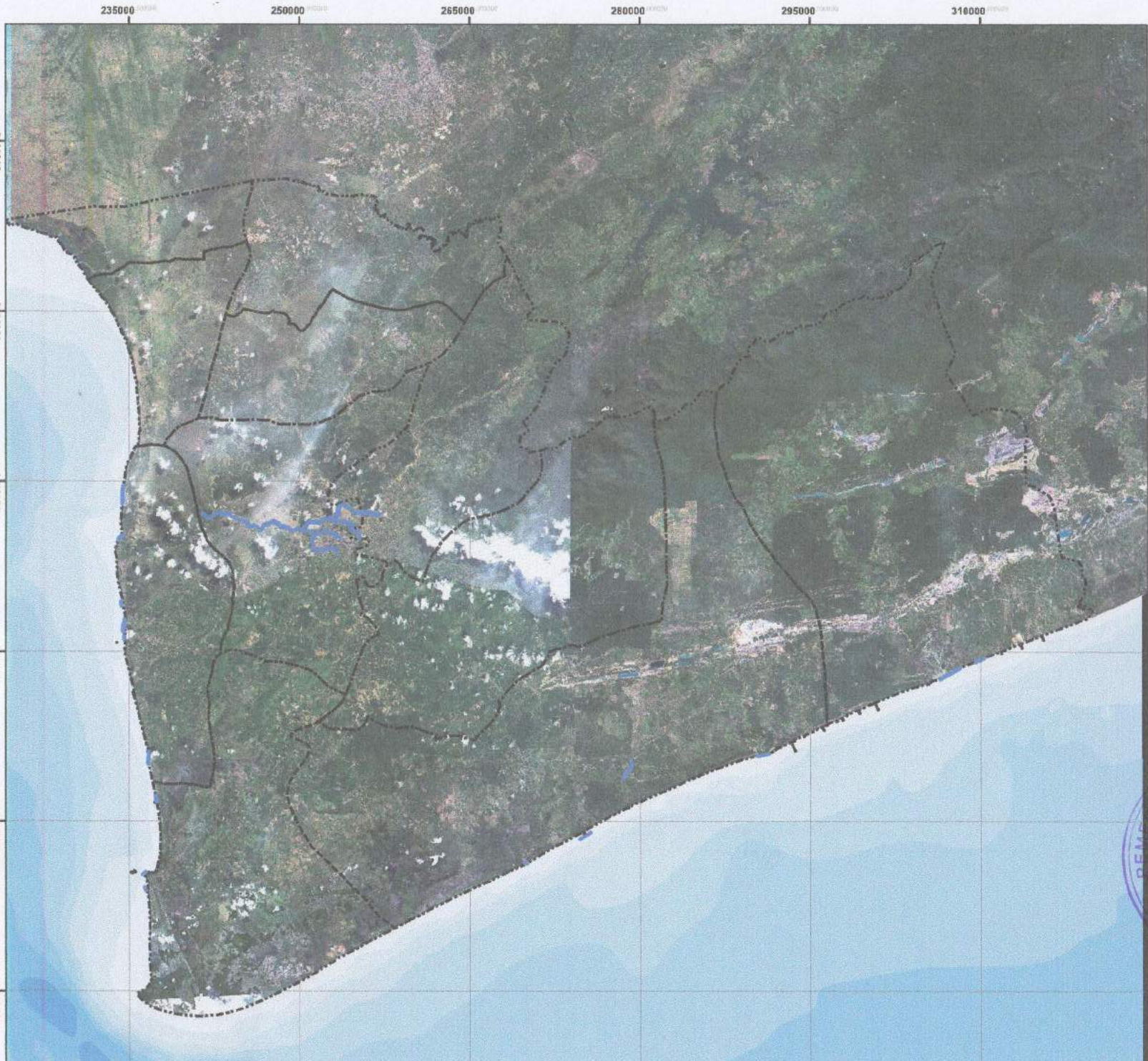
Panjang Pantai di kawasan permukiman yang rawan
abrasi, erosi dan akresi = 28.438 m

Sumber

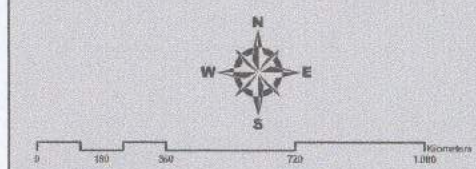
- Citra Spot 6
- Batimetri RTWR Kab. Tanah Laut



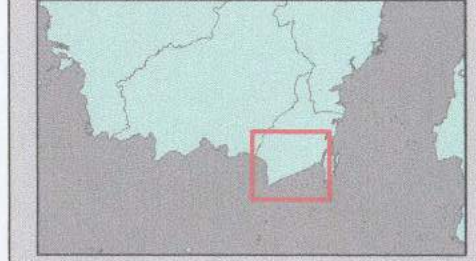
1.7 day 2.7.













PETA
PRASARANA DAN SARANA PENGAMAN PANTAI & SUNGAI
KABUPATEN TANAH LAUT



Proyeksi : universal Transverse Mercator (UTM)
Zone : UTM 50 S



Legenda

	Prasarana & Sarana Pengaman Pantai & Sungai
	Batas Administrasi Kecamatan
	< 2
	2 - 5
	5 - 8
	8 - 10
	10 - 15
	15 - 20
	20 - 25
	25 - 30


Kenan Saling Senterdyakar
Dinas Pekerjaan Umum, Penataan Ruang dan Pertanahan
Pelaihari, Tanah Laut
NIP. 198705122007011032

Catatan
Panjang Prasarana & Sarana Pengaman Pantai & Sungai = 53.273 m

Sumber
1. Citra Spot 6
2. Batimetri RTWR Kab. Tanah Laut

Indikator Kinerja Kunci Bidang Sumber Daya Air

IKK Outcome		IKK Output	Rumus	Ket
Rasio luas daerah irigasi kewenangan kabupaten/kota yang dilayani oleh jaringan irigasi	1	Persentase Panjang Jaringan Irigasi Primer dalam Kondisi Baik	$\frac{187.659,86 \text{ m}}{261.823,69 \text{ m}} \times 100\%$ $= 71,67 \%$	
	2	Persentase Panjang Jaringan Irigasi Sekunder dalam Kondisi Baik	$\frac{223.118,70 \text{ m}}{319.837,79 \text{ m}} \times 100\%$ $= 69,76 \%$	
	3	Persentase Panjang Jaringan Irigasi Tersier dalam Kondisi Baik	$\frac{91867,97 \text{ m}}{164749,33 \text{ m}} \times 100\%$ $= 55,76 \%$	

IKK Outcome		IKK Output	Rumus	Ket
Rasio luas kawasan permukiman rawan banjir yang terlindungi oleh infrastruktur pengendalian banjir di WS kewenangan Kab/Kota	1	Panjang sungai di kawasan permukiman yang rawan banjir di WS kewenangan Kabupaten/Kota (m)	59.826 m	
	2	Panjang Pantai di kawasan permukiman yang rawan abrasi di WS kewenangan kabupaten/kota (m)	28.436 m	

Kepala Bidang Sumber Daya Air
Dinas Pekerjaan Umum
Penataan Ruang dan Pertanahan



PAIMUN, ST
NIP. 19690512 200701 1 032

Penjelasan IKK Output Bidang Bina Marga 2020

Panjang jembatan yang dipelihara

Pada tahun 2020 pemeliharaan jembatan dilakukan dengan sistem swakelola atau BOC (Bina Marga On Call) yang termasuk di dalam kegiatan pembangunan jalan dan jembatan. Swakelola tersebut dilaksanakan sesuai dengan laporan masyarakat pada Bidang Bina Marga Kabupaten Tanah Laut. Pemeliharaan jembatan dilakukan sesuai kebutuhan pemeliharaan di lapangan. Jembatan di Kabupaten Tanah Laut yang dipelihara pada TA. 2020 dengan rincian sebagai berikut :

No	Lokasi	Volume	Jenis Pemeliharaan
1	Desa Sabuhur Kec. Jorong	1 Unit	Perbaikan lantai Box Culvert / Semi Box
2	Desa Tabanio Kec. Takisung	1 Unit	Pemasangan Box Crossing Jalan Raya A. Yani
3	Desa Tajau Pecah Kec. Batu Ampar	1 Unit	Pemasangan Box Crossing Jalan Sukaramah
4	Kel. Sarang Halang Kec. Pelaihari	1 Unit	Pembuatan Jembatan Darurat Pasca Banjir di Jalan Bajingah
5	Kel. Karang Taruna Kec. Pelaihari	1 Unit	Perbaikan siring jembatan kampung Teluk Baru
6	Desa Galam -Pemalongan Kec. Bajuin	1 Unit	Pembuatan Jembatan Darurat Pasca Banjir
7	Desa Galam Kec. Bajuin	1 Unit	Pembuatan Jembatan Darurat Pasca Banjir
8	Desa Batu Mulia Kec. Panyipatan	1 Unit	Perbaikan Lantai Box Culvert
9	Desa Telaga Kec. Pelaihari	1 Unit	Perbaikan Lantai Box Culvert Jl. Kihajar Dewantara
10	Kec. Jorong	1 Unit	Penggantian lantai dan balok jembatan Sungai Ramania
11	Kec. Batu Ampar	1 Unit	Perbaikan lantai jembatan Sungai Luak
12	Desa Kuringkit Kec. Panyipatan	1 Unit	Pemasangan Box Crossing
13	Desa Tanjung Dewa Kec. Panyipatan	1 Unit	Pemasangan Box Crossing

Pelaihari, 01 April 2021
KEPALA BIDANG BINA MARGA,

DWI HADI PUTRA, ST
NIP. 19740517 200604 1 002



PEMERINTAH KABUPATEN TANAH LAUT
DINAS PEKERJAAN UMUM, PENATAAN RUANG
DAN PERTANAHAN

Jalan A. Syairani Pelaihari Telp. (0512) 21065 Fax.(0512)21157

SURAT KETERANGAN

Saya yang bertanda tangan dibawah ini :

Nama : **Ir. H. AGUS SEKTYAJI**
NIP : 19621002 198903 1 006
Jabatan : Kepala Dinas Pekerjaan Umum, Penataan Ruang dan Pertanahan

Dengan ini menyampaikan beberapa data dukung IKK yang tidak ada di Dinas Pekerjaan Umum, Penataan Ruang dan Pertanahan Kabupaten Tanah Laut atau NIHIL sebagai berikut :

No	Urusan Pemerintahan	No	Indikator Kinerja Kunci Hasil	No	Indikator Kinerja Kunci Keluaran	Capaian Kinerja	Sumber Data	Keterangan
3	Pekerjaan Umum	1	Rasio luas kawasan permukiman rawan banjir yang terlindungi oleh infrastruktur pengendalian banjir di WS Kewenangan Kab/Kota	5	Rencana Tata Pengaturan air dan tata pengairan/rencana pengelolaan sumber daya air WS Kewenangan kabupaten/kota	NIHIL		Kewenangan Pusat dan Propinsi
				6	Rencana Teknis tata pengaturan air dan tata pengairan/rencana pengelolaan sumber daya air kewenangan kabupaten/kota	NIHIL		Kewenangan Pusat dan Propinsi
		2	Rasio luas kawasan permukiman sepanjang pantai rawan abrasi, erosi, dan akresi yang terlindung oleh infrastruktur pengaman pantai di WS Kewenangan kabupaten/kota	5	Rencana Tata Pengaturan air dan tata pengairan/rencana pengelolaan sumber daya air WS Kewenangan kabupaten/kota	NIHIL	DPUPRP	Pendataan untuk tahapan data dukung penyusunan dokumen masih dalam proses
				6	Rencana Teknis tata pengaturan air dan tata pengairan/rencana pengelolaan sumber daya air kewenangan kabupaten/kota	NIHIL	DPUPRP	Pendataan untuk tahapan data dukung penyusunan dokumen masih dalam proses
		4	Persentase jumlah rumah tangga yang mendapatkan akses terhadap air minum melalui SPAM jaringan perpipaan dan bukan jaringan perpipaan terlindungi terhadap rumah tangga di seluruh kabupaten/kota	2	Tersusun dan ditetapkannya JAKSTRADA Kab/Kota	NIHIL		Kegiatan dimaksud ada di SKPD lain (Bappeda) karena terkait strategi daerah.
		5	Persentase jumlah rumah tangga yang memperoleh layanan pengolahan air limbah domestik	4	Jumlah rumah yang sudah menerima pelayanan jasa penyedotan lumpur tinja	NIHIL		Tanki septic belum ada penuh dan LPLT dalam tahap pengoptimalan
				5	Jumlah rumah yang sudah menerima pelayanan jasa pengolahan lumpur tinja	NIHIL		Tanki septic belum ada penuh dan LPLT dalam tahap pengoptimalan
				6	Jumlah rumah yang sudah menerima pelayanan jasa pengolahan air limbah Domestik	NIHIL		Tanki septic belum ada penuh dan LPLT dalam tahap pengoptimalan
				9	Kinerja penyediaan Pelayanan SPALD T akses aman	NIHIL		Pelayanan penyedotan lumpur dan tinja dilaksanakan oleh SKPD DPRKPLH
				10	Kinerja penyediaan unit pengolahan setempat	NIHIL		Pelayanan penyedotan lumpur dan tinja dilaksanakan oleh SKPD DPRKPLH
				11	Kinerja penyediaan sarana pengangkutan lumpur tinja	NIHIL		Pelayanan penyedotan lumpur dan tinja

							dilaksanakan oleh SKPD DPRKPLH
			12	Kinerja penyediaan Prasarana pengolahan lumpur tinja	NIHIL		Pelayanan penyedotan lumpur dan tinja dilaksanakan oleh SKPD DPRKPLH
			13	Kinerja penyediaan sambungan rumah yang tersambung ke IPALD	NIHIL		Pelayanan penyedotan lumpur dan tinja dilaksanakan oleh SKPD DPRKPLH
			14	Kinerja penyediaan jasa penyedotan lumpur tinja	NIHIL		Pelayanan penyedotan lumpur dan tinja dilaksanakan oleh SKPD DPRKPLH
	6	Rasio kepatuhan IMB kab/ kota	3	Penetapan Peraturan Daerah tentang Bangunan/Gedung	NIHIL		Masih tahap proses pembuatan draf perda bangunan
			4	Penetapan Keputusan Bupati/Walikota tentang Tim Ahli Bangunan/Gedung	NIHIL		Masih tahap proses pembuatan draf perda bangunan
			5	Jumlah bangunan gedung yang ditetapkan oleh Bupati/Walikota untuk dilindungi dan dilestarikan	NIHIL		Data dimaksud ada di SKPD Lain
			6	Jumlah bangunan gedung yang ditetapkan oleh Bupati/Walikota untuk kepentingan strategis daerah provinsi	NIHIL		Data dimaksud ada di SKPD Lain
			7	Jumlah bangunan gedung negara milik Pemerintah Kab/Kota	NIHIL		Data dimaksud ada di SKPD Lain
			8	Jumlah bangunan gedung negara milik pemerintah kabupaten/kota yang dipelihara/dirawat	NIHIL		Data dimaksud ada di SKPD Lain
	7	Tingkat Kemantapan Jalan kabupaten/kota	5	Panjang jembatan yang diganti/dilebarkan	NIHIL		Tahun 2020 tidak kegiatan panjang jembatan yang diganti/dilebarkan, baru ada tahun 2021
			7	Panjang jembatan yang direhabilitasi	NIHIL		Tahun 2020 tidak kegiatan panjang jembatan yang direhabilitasi, baru ada tahun 2021
			9	Panjang jembatan yang dipelihara	NIHIL		Tahun 2020 tidak kegiatan panjang jembatan yang dipelihara, kegiatan dimaksud baru ada tahun 2021
	8	Rasio tenaga operator/teknisi/analisis yang memiliki sertifikat kompetensi	7	Tersedianya data dan informasi potensi pasar jasa konstruksi di wilayah kabupaten/kota untuk tahun berjalan yang bersumber dari pendanaan lainnya	NIHIL		Data dimaksud ada di Balai Prasarana Pemukiman Ditjen Cipta Karya Pusat
			10	Kabupaten/kota yang dilaksanakan sendiri atau melalui kerjasama dengan Lembaga Pendidikan dan Pelatihan Kerja (LPPK) yang diregistrasi oleh menteri yang membidangi jasa konstruksi, asosiasi profesi, perguruan tinggi dan instansi pemerintah lainnya	NIHIL		Kegiatan dimaksud belum ada terlaksana di Kab. Tanah Laut
			15	Tersedianya data dan informasi hasil pengawasan ketidaksesuaian jenis, sifat, klasifikasi, layanan usaha, bentuk dan/atau kualifikasi usaha dengan kegiatan usaha jasa konstruksi yang menjadi kewenangan pengawasannya	NIHIL		Kegiatan usaha jasa konstruksi yang menjadi kewenangannya adalah sesuai
			18	Jumlah usaha perseorangan yang memiliki TDUP di wilayah kabupaten/kota	NIHIL		Data dimaksud ada di SKPD lain
			24	Jumlah pengawasan terkait ketidaksesuaian jenis, sifat, klasifikasi, layanan usaha, bentuk dan/atau kualifikasi usaha dengan segmentasi pasar jasa konstruksi yang menjadi kewenangan pengawasannya	NIHIL		Segmentasi pasar jasa konstruksi yang menjadi kewenangannya adalah sesuai
10	Pertanahan	1	Persentase pemanfaatan tanah yang sesuai dengan peruntukkan tanahnya diatas	1	SK Izin Lokasi Yang Diterbitkan Oleh Bupati/Wali kota	NIHIL	Kegiatan dimaksud ada pada PTSP

		izin lokasi dibandingkan dengan luas izin lokasi yang diterbitkan	2	SK Bupati/Wali kota tentang Penetapan Tanah Obyek Landreform yang bersumber dari Tanah Kelebihan Maksimum/ Absentee dan Daftar Subyek	NIHIL		Kegiatan dimaksud ada pada BPN
--	--	-------------------------------------------------------------------	---	---------------------------------------------------------------------------------------------------------------------------------------	-------	--	--------------------------------

Kepala Dinas,

Ir. H. AGUS SEKTYAJI
NIP. 19621002 198903 1 006

JABATAN	PARAF
SEKRETARIS	
KABID	
KASUBAG/KASI	
KASTANIAH	